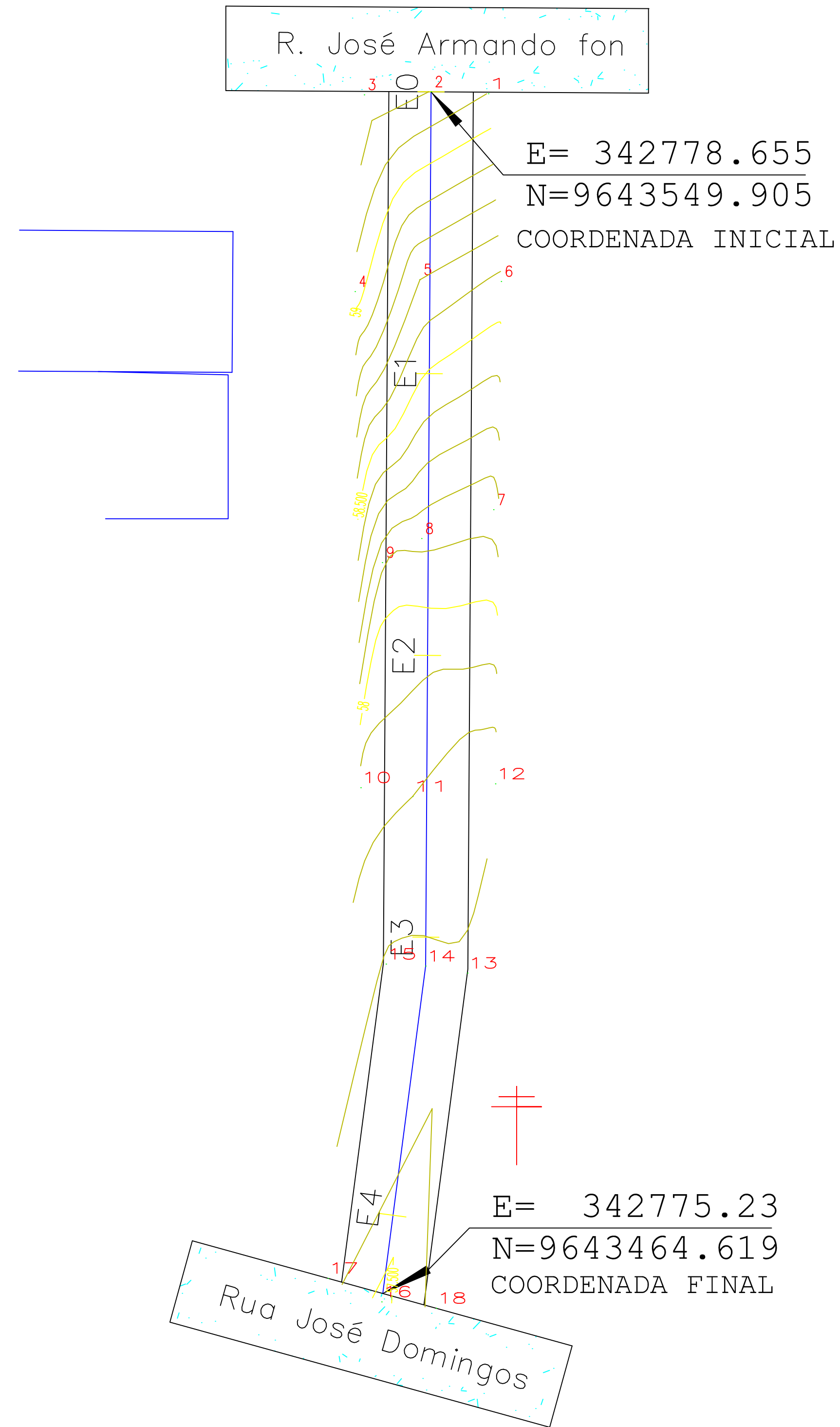
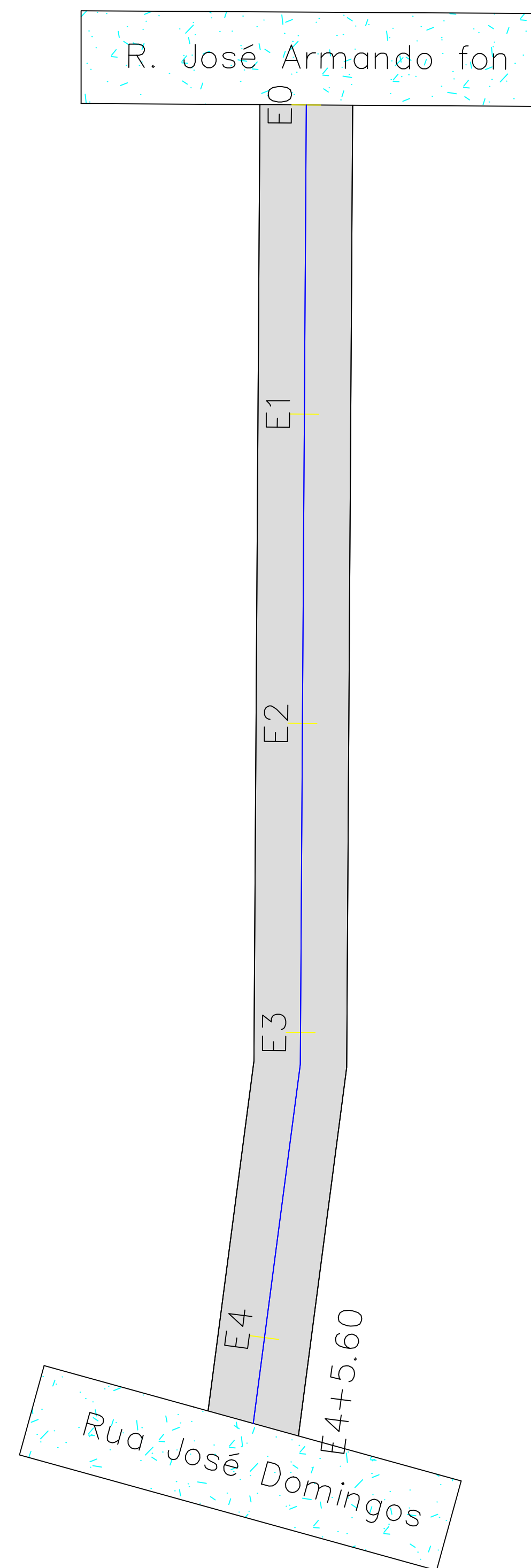


# RUA JOSÉ ARMANDO FONSECA



01 LEVANTAMENTO TOPOGRAFICO  
DEFINIÇÃO PROJETO



02 PROJETO PAVIMENTAÇÃO  
PLANTA BAIXA


QUADRO DE ÁREAS	
AREA	513,60 m <sup>2</sup>
MEIO FIO	171,20 Mt
EXTENSÃO	85,60 m
LARGURA	6,00 Mt

## LEGENDA

Calçamento Projetado



Calçamento Existente



Estaca final  
E=5+15.20

Poste




Casa



Muro



Curvas de Nivel



Título:  
PAVIMENTAÇÃO EM PEDRA TOSCA EM DIVERSAS RUAS

Objetivo:  
RUA JOSÉ ARMANDO FONSECA

Proprietário:  
Prefeitura Municipal de Marco - CE

Localidade:  
Município de Marco

Data:  
JUNHO - 2018

Escala:  
1/350

Desenho:

Prancha:  
P 01/02

PAULO JOSE MOURA SOUSA  
ENGENHEIRO CIVIL - CREA n° 060771496-4