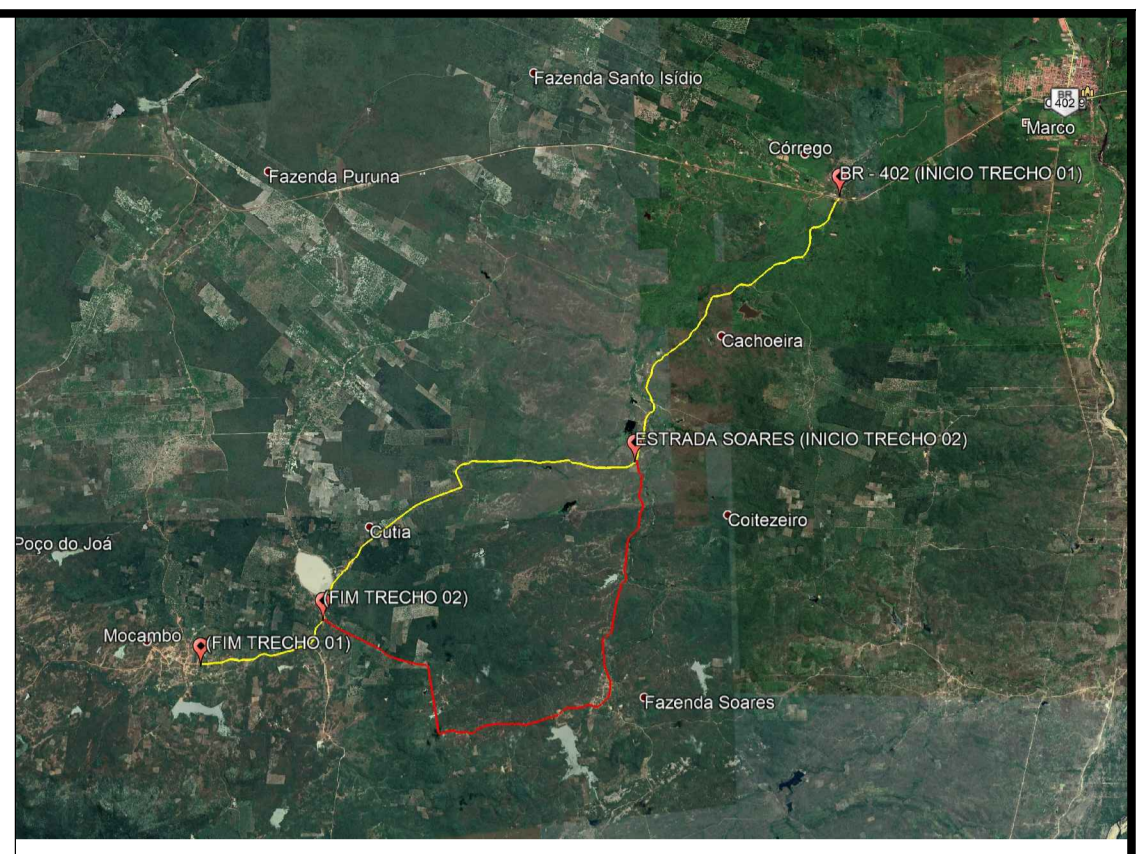

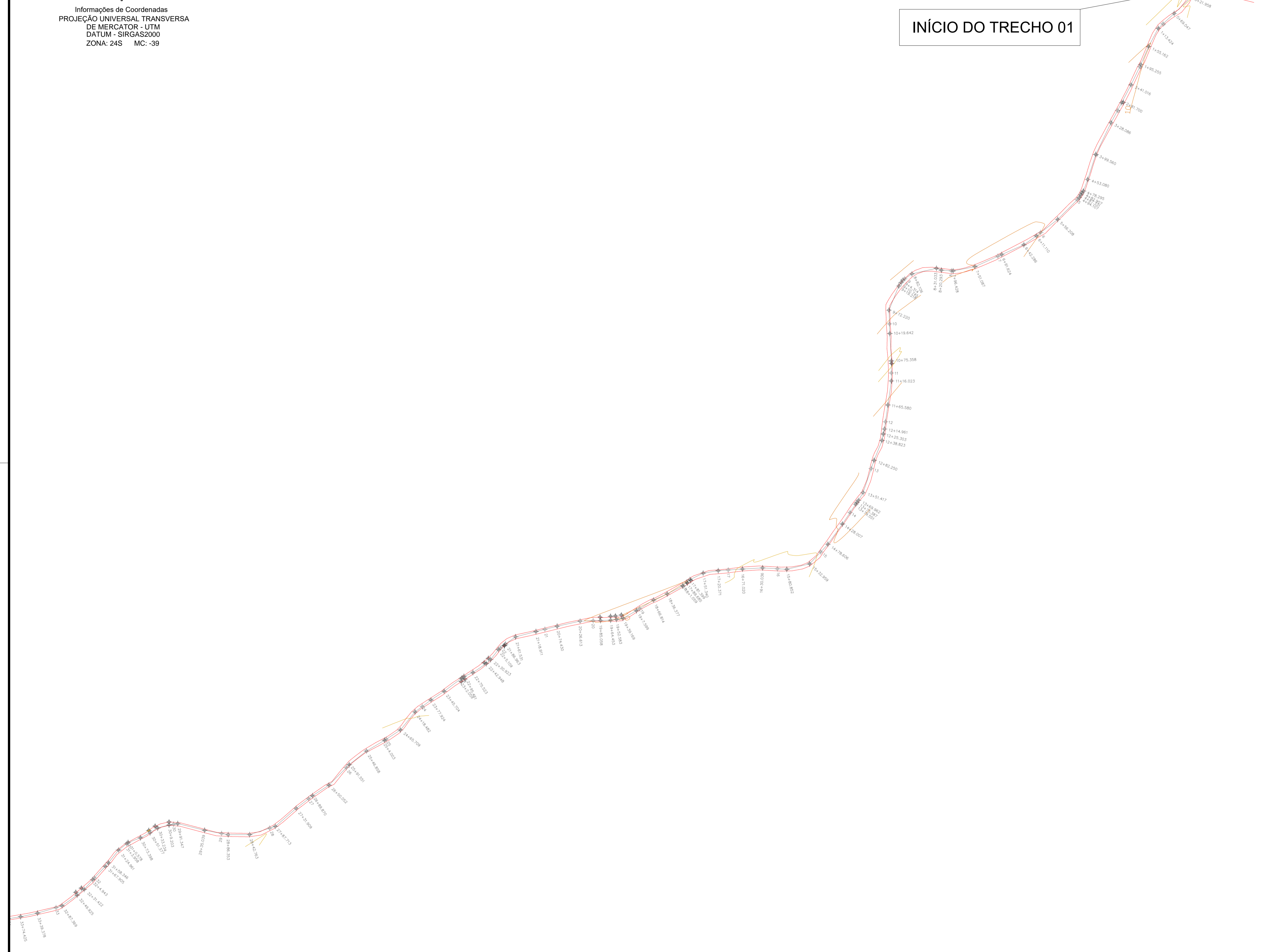



 Informações de Coordenadas
 PROJEÇÃO UNIVERSAL TRANSVERSA
 DE MERCATOR - UTM
 DATUM - SIRGAS2000
 ZONA: 24S MC: -39















INÍCIO DO TRECHO 01

INÍCIO DO TRECHO 01
 X=0367334.409
 Y=9652650.359
 BR-402
 <<< Paratião >>>
 <<< Centro - Marco >>>



LEGENDA

	Piçarramento		Pavimentação existente
	Curvas de níveis		Pavimentação a ser substituída
			Pavimentação existente
			Muro
			Edificação
			Vegetação
			Poste
			Eixo
			Bueiro

DADOS GERAIS DO LEVANTAMENTO TOPOGRÁFICO

LEVANTAMENTO REALIZADO COM A ESTAÇÃO TOTAL TOPCON
 DADOS DE CAMPO PROCESSADOS NA CADENETA DO TOPOEVN 6.0
 (SISTEMA PARA PROCESSAMENTO DE DADOS TOPOGRÁFICOS)
 EQUIPAMENTO DAS CURVAS DE NÍVEL: 1.0 m
 COORDENADAS UTM NORDE E SUL, COM DA
 REFERÊNCIA DE NÍVEL: JEN, LORTIDAS PELO
 GPS GARMIN VÉLID. DATUM SIRGAS 2000
 ARQUIVO DE TRABALHO: RUA PEDRO MOREIRA BRAGA 1.DWG

PROPRIETÁRIO _____
 ARQUITETO _____
 ARQUITETO _____
 CÁLCULO _____
 CONSTRUÇÃO _____

CREA _____
 SAÚDE _____
 APROVO PM - _____

Nº	DATA	REVISÃO	DESENHO	APROVAÇÃO


PROJETO:
 RECUPERAÇÃO DE VIAS SINAIS NO MUNICÍPIO DE MARCO
MUNICÍPIO:
 PREFEITURA MUNICIPAL DE MARCO
ENDEREÇO DA OBRA:
 BR - 402, CUTIA, MOCAMBO
CONTEÚDO:
 LEVANTAMENTO PLANIALTIMÉTRICO
 RECUPERAÇÃO DE VIAS SINAIS
 TRECHO 01



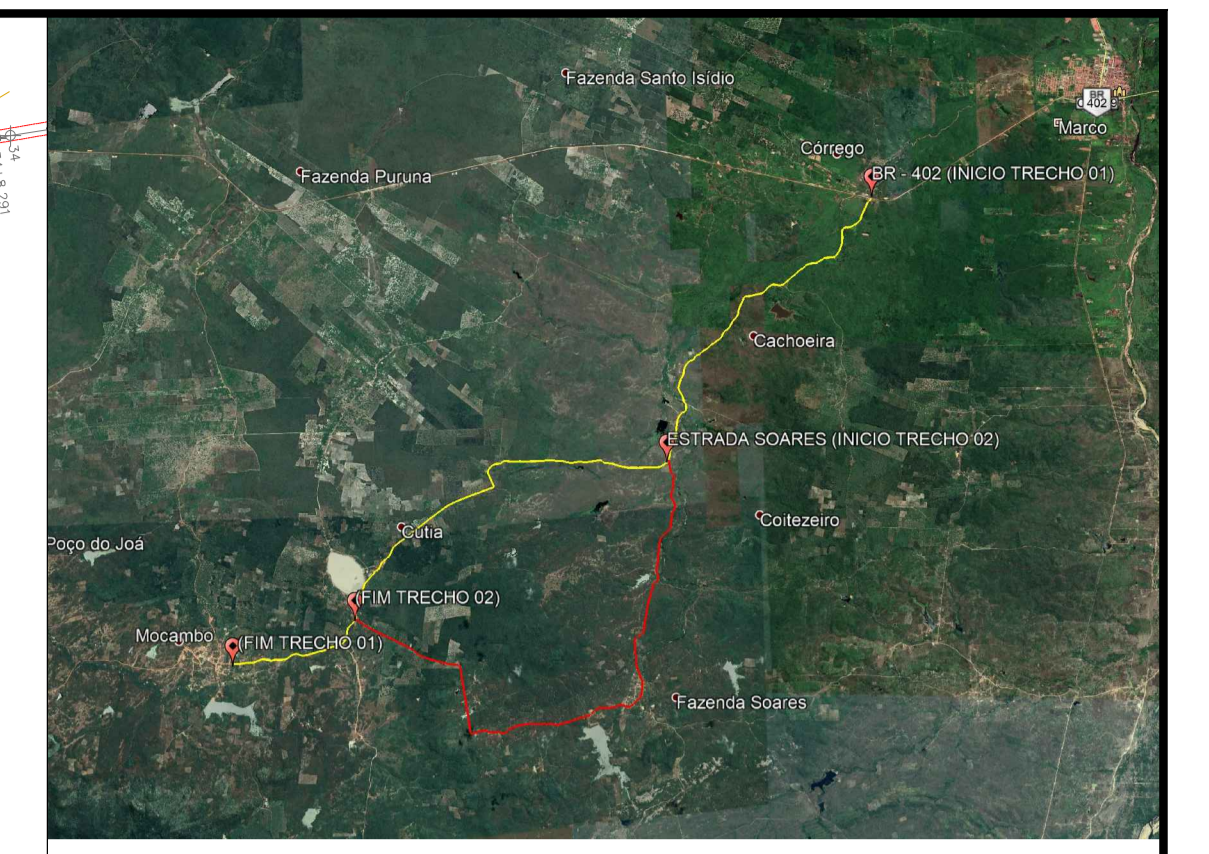

AV. PREFEITO GUSTO OSTENRO, S/N
 CENTRO - MARCO - CE - 83560-000
 BR 364, 2311 - BR 364, 4115
 www.marco.ce.gov.br
 CNPJ: 07.586.216/0001-47

01 Levantamento Planialtimétrico
 Trecho - 01

ESCALA PRANCHA: 1:4.000
 DESENHO: _____
 PRANCHA: **01/24**
 DATA: **JUNHO / 2020**



Informações de Coordenadas
 PROJEÇÃO UNIVERSAL TRANSVERSA
 DE MERCATOR - UTM
 DATUM - SIRGAS2000
 ZONA: 24S MC: -39



LEGENDA

- Piçarramento
- Curvas de níveis
- Pavimentação existente
- Pavimentação a ser substituída
- Pavimentação existente
- Muro
- Edificação
- Vegetação
- Poste
- Eixo
- Bueiro

DADOS GERAIS DO LEVANTAMENTO TOPOGRÁFICO
 LEVANTAMENTO REALIZADO COM A ESTAÇÃO TOTAL TOPCON
 DADOS DE CAMPO PROCESSADOS NA CADENETA DO TOPOCON 6.0
 (SISTEMA PARA PROCESSAMENTO DE DADOS TOPOGRÁFICOS)
 EQUIPAMENTOS: CURVAS DE NÍVEL: 1.0 m
 COORDENADAS UTM NORTE E LESTE, COM DA
 REFERÊNCIA DE NÍVEL: JEN, LIDAS PELO
 GPS GARMIN VUE II; DATUM SIRGAS 2000
 ARQUIVO DE TRABALHO: RUA PIERRE MOREIRA BRAGA 1.DWG

PROPRIETÁRIO	_____
ARQUITETO	_____
ARQUITETO	_____
CALCULO	_____
CONSTRUÇÃO	_____
	APROVO PM - _____

Q2	REVISÃO	DESENHO	APROVAÇÃO
01			

PROJETO:
RECUPERAÇÃO DE VIAS SINAIIS NO MUNICÍPIO DE MARCO

MUNICÍPIO:
PREFEITURA MUNICIPAL DE MARCO

ENDEREÇO DA OBRA:
BR - 402, CUTIA, MOCAMBO

CONTEÚDO:
LEVANTAMENTO PLANIALTIMETRICO RECUPERAÇÃO DE VIAS SINAIIS

TRECHO 01

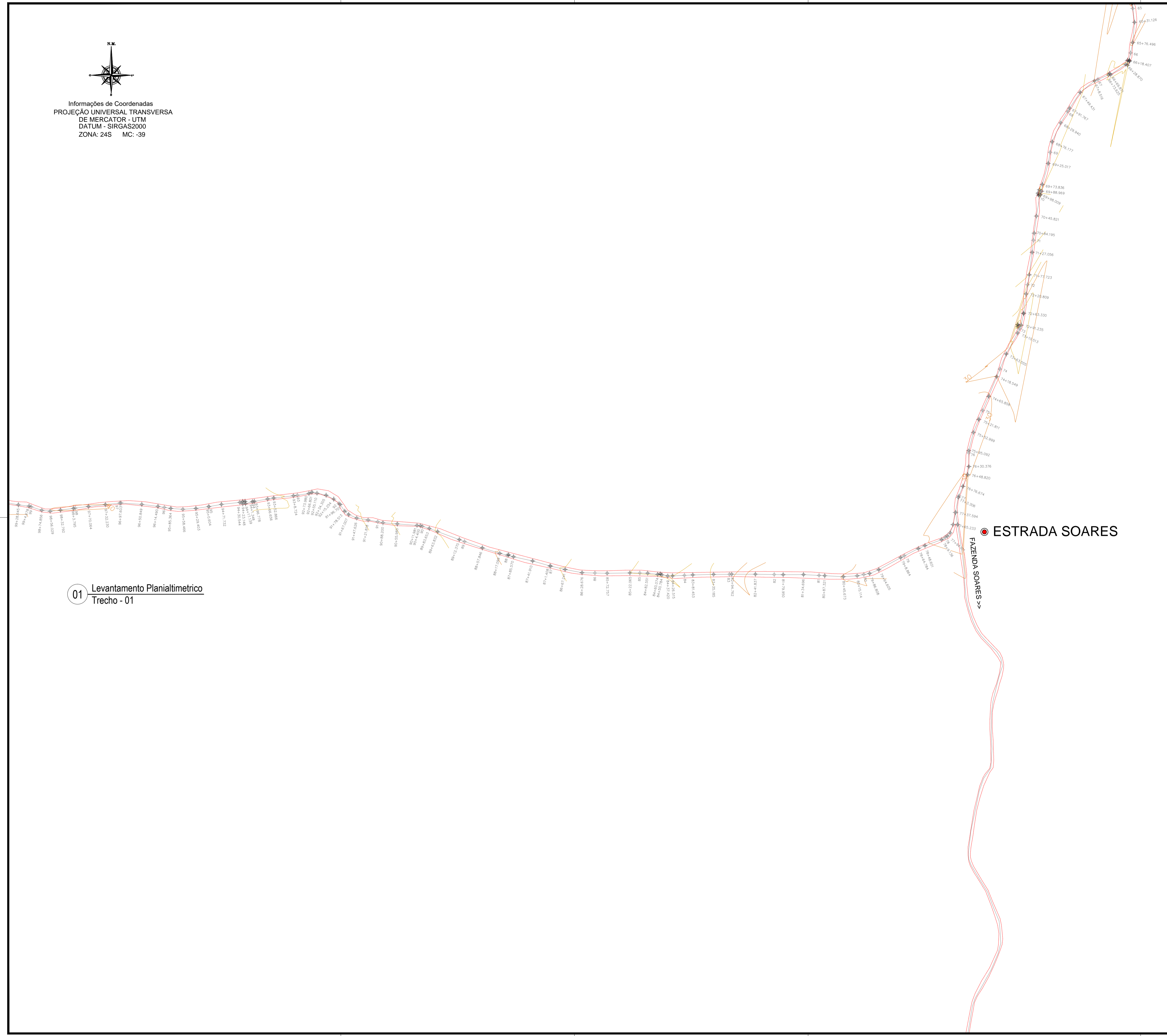
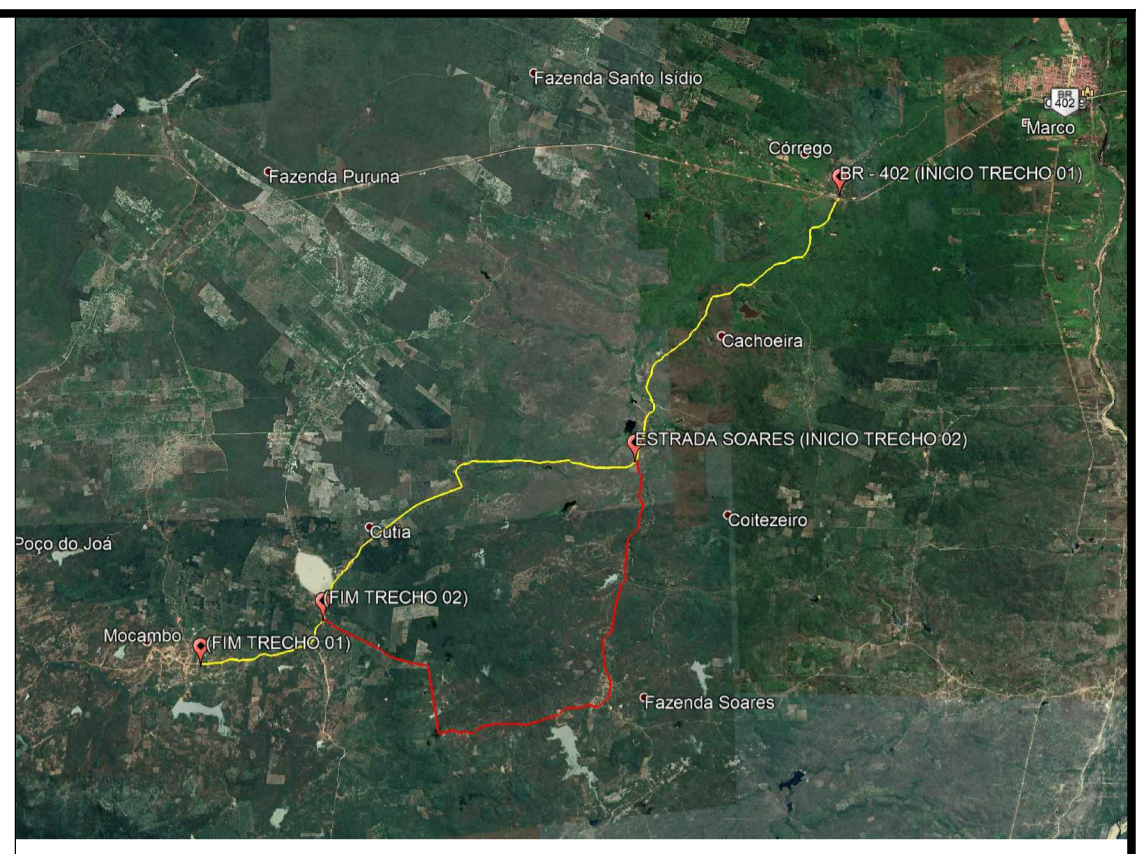


AV. PREFEITO GILDO COSTA, S/N
 CENTRO - MARCO - CE - 82560-000
 BR 304, 2381 - BR 304, 415
 www.marco.ce.gov.br
 CNPJ: 07.586.216/0001-47

01 Levantamento Planialtimetrico
 Trecho - 01















ESCALA PRANCHA:	DESENHO:	PRANCHA:
1:4.000		
	DATA:	02/24
	JUNHO / 2020	


 Informações de Coordenadas
 PROJEÇÃO UNIVERSAL TRANSVERSA
 DE MERCATOR - UTM
 DATUM - SIRGAS2000
 ZONA: 24S MC: -39




01 Levantamento Planialtimétrico
 Trecho - 01

LEGENDA


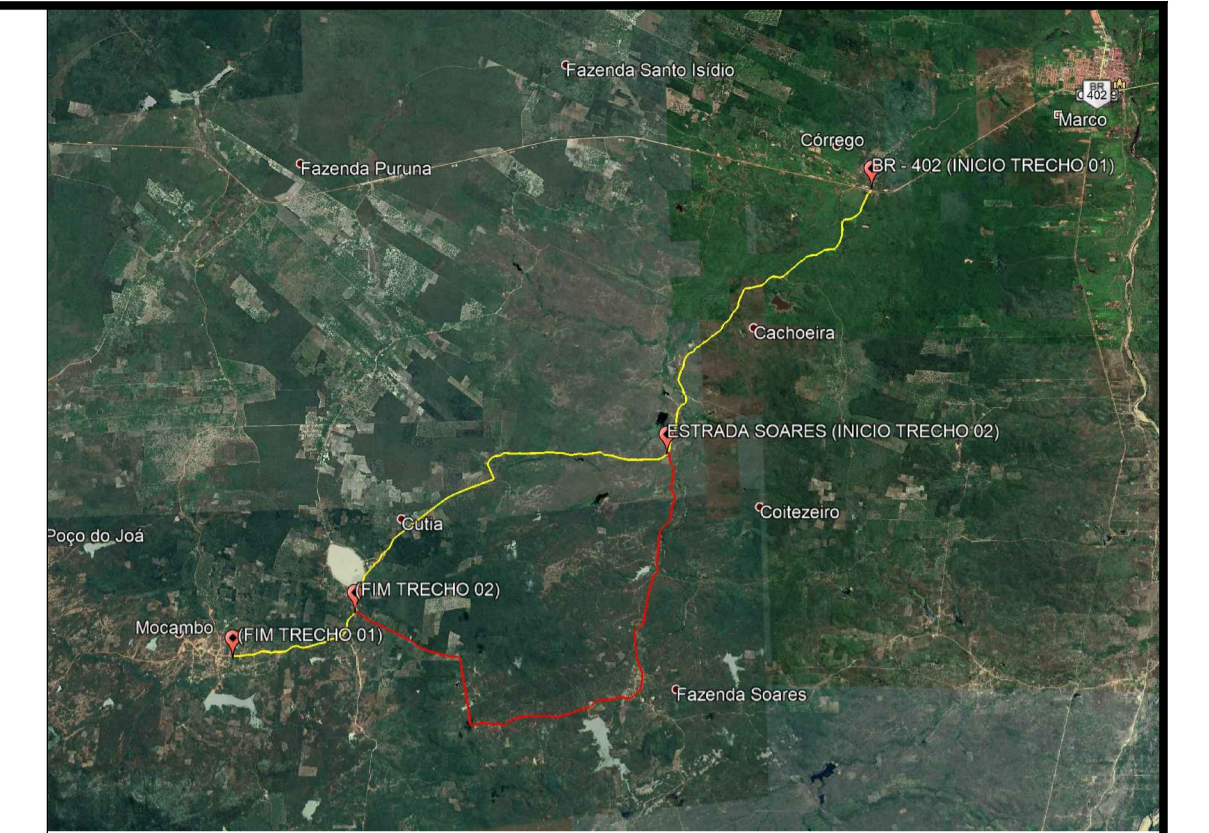
	Piçarramento		Pavimentação existente
	Curvas de níveis		Pavimentação a ser substituída
	1,00		Pavimentação existente
	5,00		Muro
	6,00		Edificação
<small>DADOS GERAIS DO LEVANTAMENTO TOPOGRÁFICO</small>			Vegetação
<small>LEVANTAMENTO REALIZADO COM A ESTAÇÃO TOTAL TOPCON</small>			Poste
<small>DADOS DE CAMPO PROCESSADOS NA CADENETA DO TOPOCON 6.0</small>			Eixo
<small>(SISTEMA PARA PROCESSAMENTO DE DADOS TOPOGRÁFICOS)</small>			Bueiro
<small>ESCALA DE CURVAS DE NÍVEL: 1:00</small>			
<small>COORDENADAS UTM NORTE E LESTE, COM DA</small>			
<small>REFERÊNCIA DE NÍVEL: ENL, LORTIDAS PELO</small>			
<small>GPS GARMIN VUE 10: DATUM SIRGAS 2000</small>			
<small>ARQUIVO DE TRABALHO: RUA PIERRE MOREIRA BRAGA 1.DWG</small>			

PROPRIETÁRIO	_____	CREA	_____
ARQUITETO	_____	SAÚDE	_____
ARQUITETO	_____	APROVO PM -	_____
CALCULO	_____		
CONSTRUÇÃO	_____		

02			
01			
Nº	DATA	REVISÃO	DESENHO APROVAÇÃO
PROJETO: RECUPERAÇÃO DE VIAS SINAIS NO MUNICÍPIO DE MARCO			
MUNICÍPIO: PREFEITURA MUNICIPAL DE MARCO			
ENDEREÇO DA OBRA: BR - 402, CUTIA, MOCAMBO			
CONTEÚDO: LEVANTAMENTO PLANIALTIMÉTRICO RECUPERAÇÃO DE VIAS SINAIS			
TRECHO 01			
			
<small>AV. PREFEITO GUSTO OSTENRO, S/N CENTRO MARCO - CE 63560-000 BR 262,231 BR 304,415 www.marco.ce.gov.br CNPJ: 07.586.216/0001-47</small>			
ESCALA PRANCHA:	DESENHO:	PRANCHA:	
1:4.000			
	DATA:		
	JUNHO / 2020		03/24



Informações de Coordenadas
 PROJEÇÃO UNIVERSAL TRANSVERSA
 DE MERCATOR - UTM
 DATUM - SIRGAS2000
 ZONA: 24S MC: -39



01 Levantamento Planialtimétrico
 Trecho - 01

LEGENDA

- Píçarramento
- Curvas de níveis
- Pavimentação existente
- Pavimentação a ser substituída
- Pavimentação existente
- Muro
- Edificação
- Vegetação
- Poste
- Eixo
- Bueiro

DADOS GERAIS DO LEVANTAMENTO TOPOGRÁFICO
 LEVANTAMENTO REALIZADO COM A ESTAÇÃO TOTAL TOPCON
 DADOS DE CAMPO PROCESSADOS NA CADENETA DO TOPOEVN 6.0
 (SISTEMA PARA PROCESSAMENTO DE DADOS TOPOGRÁFICOS)
 EQUIPSTANCIA DAS CURVAS DE NÍVEL: 1,0 m
 COORDENADAS UTM NORTE E LESTE, COM DA
 REFERENCIA DE NÍVEL (ENL), OBTIDAS PELO
 GPS GARMIN VUE 10. DATUM SIRGAS 2000
 ARQUIVO DE TRABALHO: RUA PEDRO MOREIRA BRAGA 1.DWG

PROPRIETÁRIO	_____
ARQUITETO	_____
ARQUITETO	_____
CALCULO	_____
CONSTRUÇÃO	_____
APROVO PM -	_____

Nº	DATA	REVISÃO	DESENHO	APROVAÇÃO
01				

PROJETO:
RECUPERAÇÃO DE VIAS SINAIS NO MUNICÍPIO DE MARCO

MUNICÍPIO:
PREFEITURA MUNICIPAL DE MARCO

ENDEREÇO DA OBRA:
BR - 402, CUTIA, MOCAMBO

CONTEÚDO:
LEVANTAMENTO PLANIALTIMETRICO RECUPERAÇÃO DE VIAS SINAIS

TRECHO 01

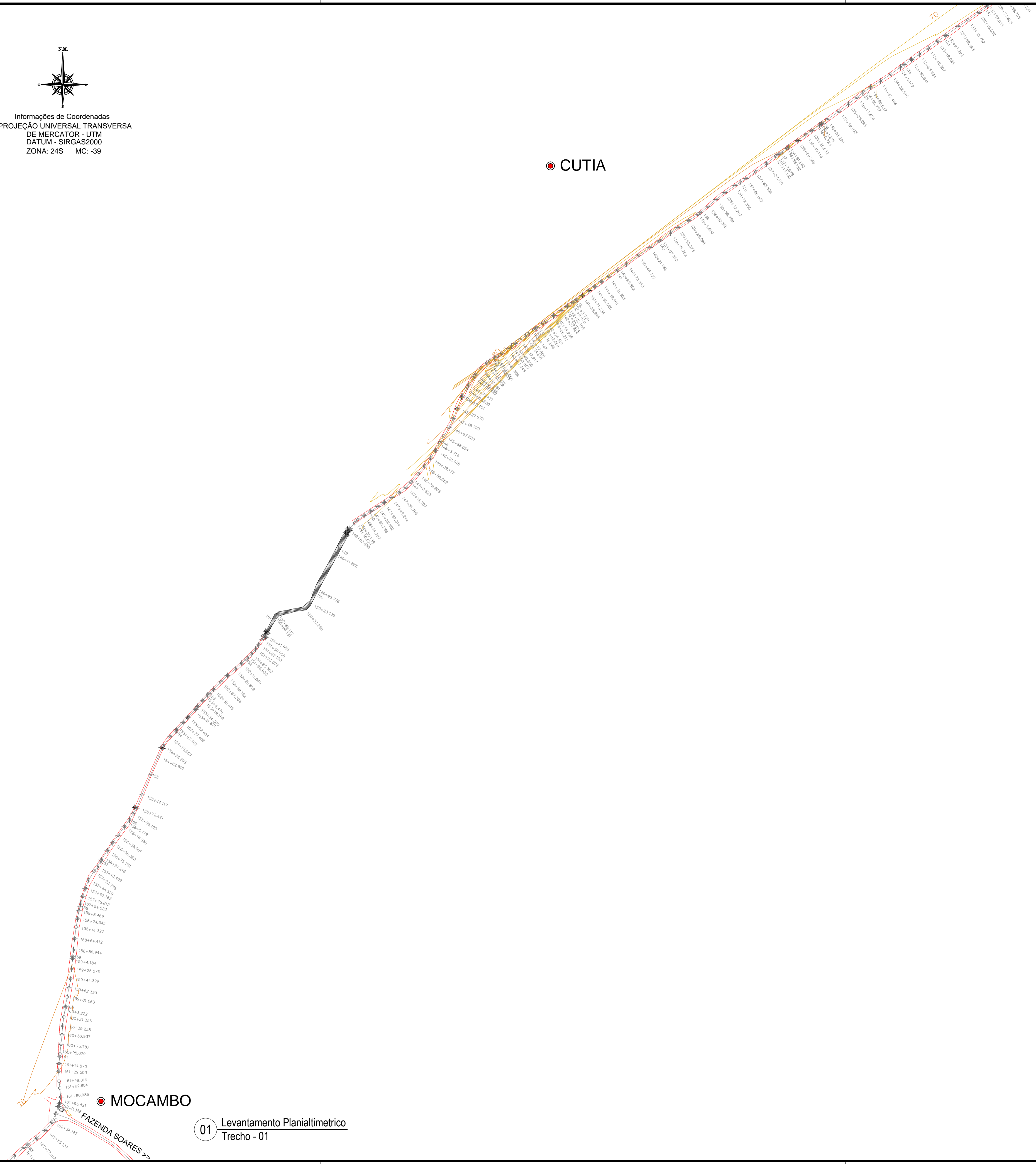
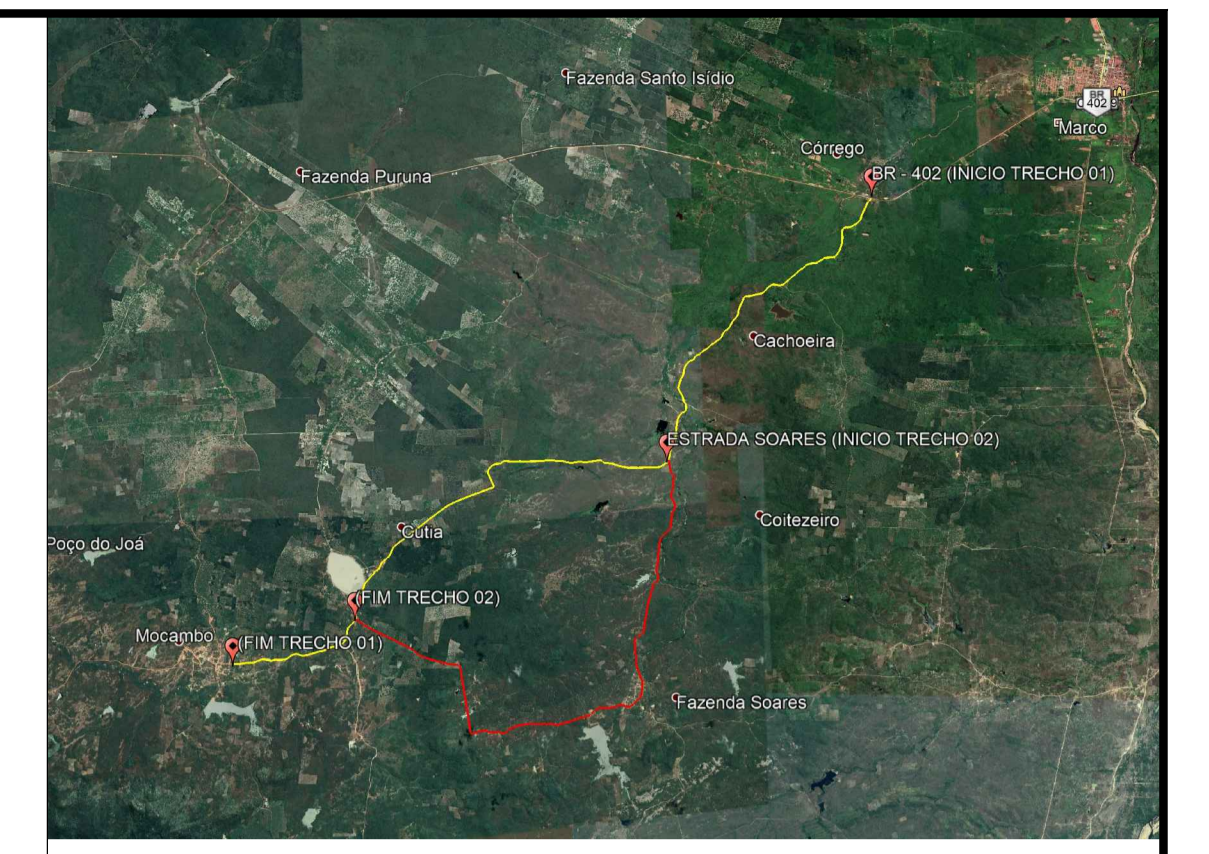


AV. PREFEITO GILDO COSTA, S/N
 CENTRO - MARCO - CE | 83560-000
 BR 262, 2381 | BR 364, 4115
 www.marco.ce.gov.br
 CNPJ: 07.586.216/0001-47


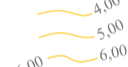











ESCALA PRANCHA:	DESENHO:	PRANCHA:
1:4.000		04/24
	DATA:	
	JUNHO / 2020	


 Informações de Coordenadas
 PROJEÇÃO UNIVERSAL TRANSVERSA
 DE MERCATOR - UTM
 DATUM - SIRGAS2000
 ZONA: 24S MC: -39

CUTIA



LEGENDA

-  Píçarramento
-  1,00
-  5,00
-  6,00
- Curvas de níveis**
-  Pavimentação existente
-  Pavimentação a ser substituída
-  Pavimentação existente
-  Muro
-  Edificação
-  Vegetação
-  Poste
-  Eixo
-  Buçiro

DADOS GERAIS DO LEVANTAMENTO TOPOGRÁFICO
 LEVANTAMENTO REALIZADO COM A ESTAÇÃO TOTAL TOPCON
 DADOS DE CAMPO PROCESSADOS NA CABINETE DO TOPOEVN 6.0
 (SISTEMA PARA PROCESSAMENTO DE DADOS TOPOGRÁFICOS)
 ESCALA DE CURVAS DE NÍVEL: 1:0 m
 COORDENADAS UTM NORDE E SUL, CUTIA DA
 REFERÊNCIA DE NÍVEL: JEN, LIDAS PELO
 GPS GARMIN VULCANI, DATUM SIRGAS 2000
 ARQUIVO DE TRABALHO: RUA PEDRO MOREIRA BRAGA 1.DWG

PROPRIETÁRIO	CREA
ARQUITETO	SAÚDE
ARQUITETO	
CALCULO	
CONSTRUÇÃO	
APROVO PM -	

02			
01			
Nº	DATA	REVISÃO	DESENHO APROVAÇÃO

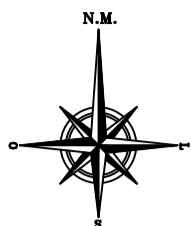
PROJETO:
 RECUPERAÇÃO DE VIAS SINAIS NO MUNICÍPIO DE MARCO
MUNICÍPIO:
 PREFEITURA MUNICIPAL DE MARCO
ENDEREÇO DA OBRA:
 BR - 402, CUTIA, MOCAMBO
CONTEÚDO:
 LEVANTAMENTO PLANIALTIMÉTRICO
 RECUPERAÇÃO DE VIAS SINAIS
 TRECHO 01




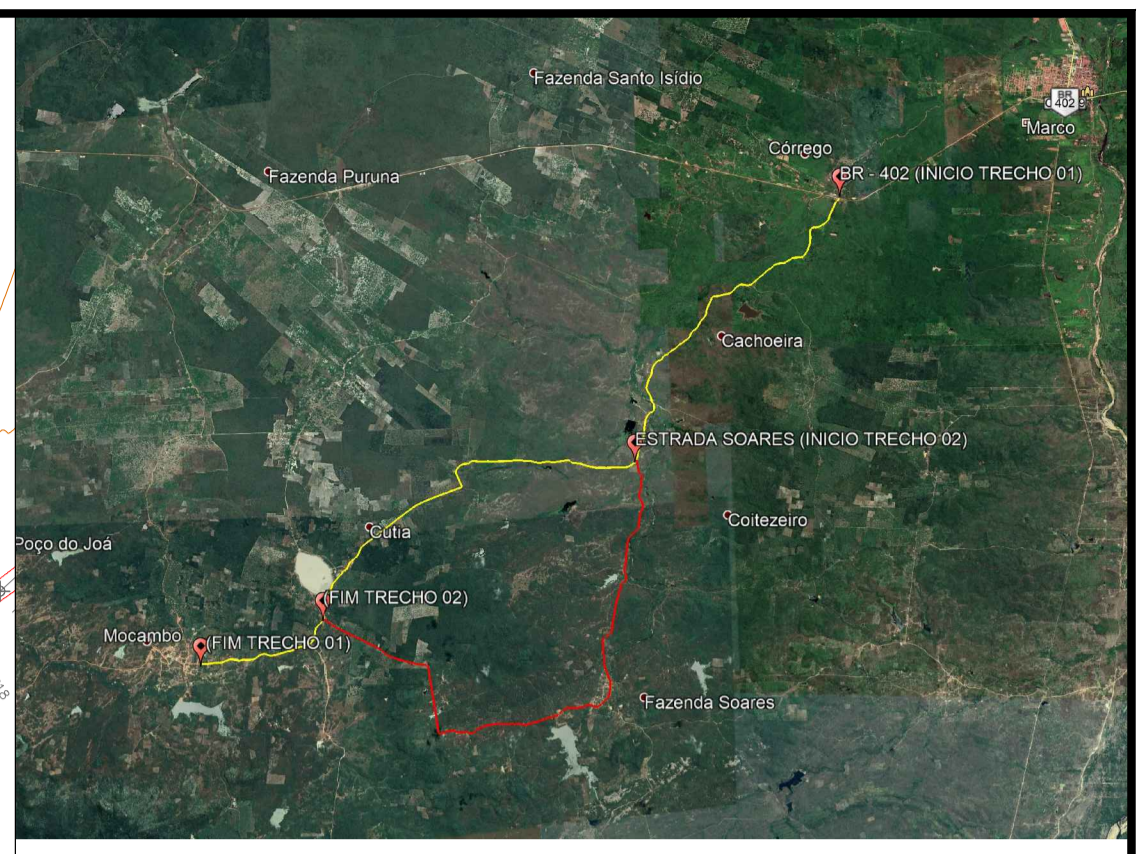
AV. PREFEITO GILDO COSTENCO, S/N
 CENTRO - MARCO - CE - 82360-000
 BR 262, 2381 - BR 264, 4115
 www.marco.ce.gov.br
 CNPJ: 07.586.516/0001-47

ESCALA PRANCHA:	DESENHO:	PRANCHA:
1:4.000		05/24
	DATA:	
	JUNHO / 2020	

01 Levantamento Planialtimétrico
 Trecho - 01



Informações de Coordenadas
 PROJEÇÃO UNIVERSAL TRANSVERSA
 DE MERCATOR - UTM
 DATUM - SIRGAS2000
 ZONA: 24S MC: -39



INÍCIO DO TRECHO 01

FIM DO TRECHO 01
 X=0353837,024
 Y=9643501,860

MOCAMBO

**01 Levantamento Planialtimétrico
 Trecho - 01**

LEGENDA

- Pavimentação existente
- - - Pavimentação a ser substituída
- ▨ Pavimentação existente
- Muro
- ▨ Edificação
- Meio fio
- Vegetação
- Poste
- Eixo
- Bueiro

Curvas de níveis

- 1,00
- 5,00
- 6,00

DADOS GERAIS DO LEVANTAMENTO TOPOGRÁFICO

LEVANTAMENTO REALIZADO COM A ESTAÇÃO TOTAL TOPCON
 DADOS DE CAMPO PROCESSADOS NA CADENETA DO TOPOEVN 6.0
 (SISTEMA PARA PROCESSAMENTO DE DADOS TOPOGRÁFICOS)
 EQUIPSTANCA DAS CURVAS DE NÍVEL: 1,0 m
 COORDENADAS UTM NORTE E LESTE, COM DA
 REFERENCIA DE NÍVEL (ENL) OBTIDAS PELO
 GPS GARMIN VEHICULI DATUM SIRGAS 2000
 ARQUIVO DE TRABALHO: RUA PEDRO MOREIRA BRAGA 1.DWG

PROPRIETÁRIO	_____
ARQUITETO	_____
ARQUITETO	_____
CALCULO	_____
CONSTRUÇÃO	_____
APROVO PM -	

02			
01			
Nº	DATA	REVISÃO	DESENHO / APROVAÇÃO

PROJETO:
RECUPERAÇÃO DE VIAS SINAIS NO MUNICÍPIO DE MARCO

MUNICÍPIO:
PREFEITURA MUNICIPAL DE MARCO

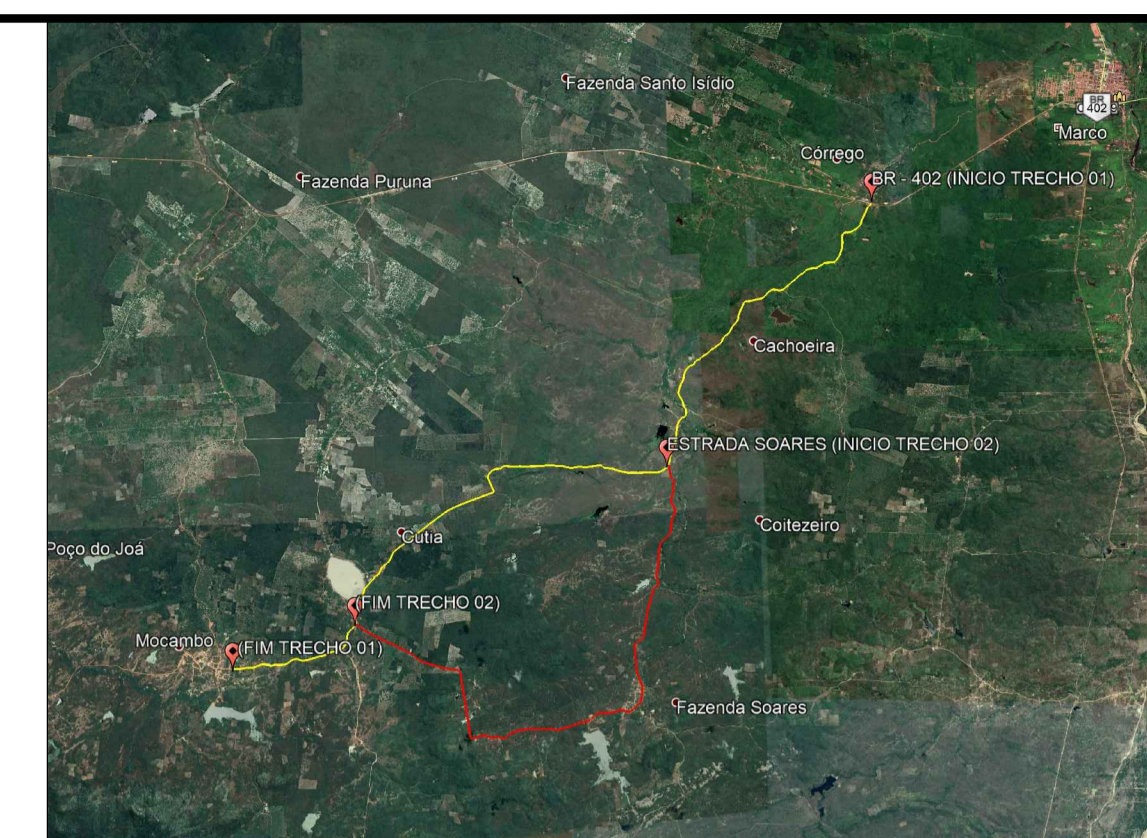
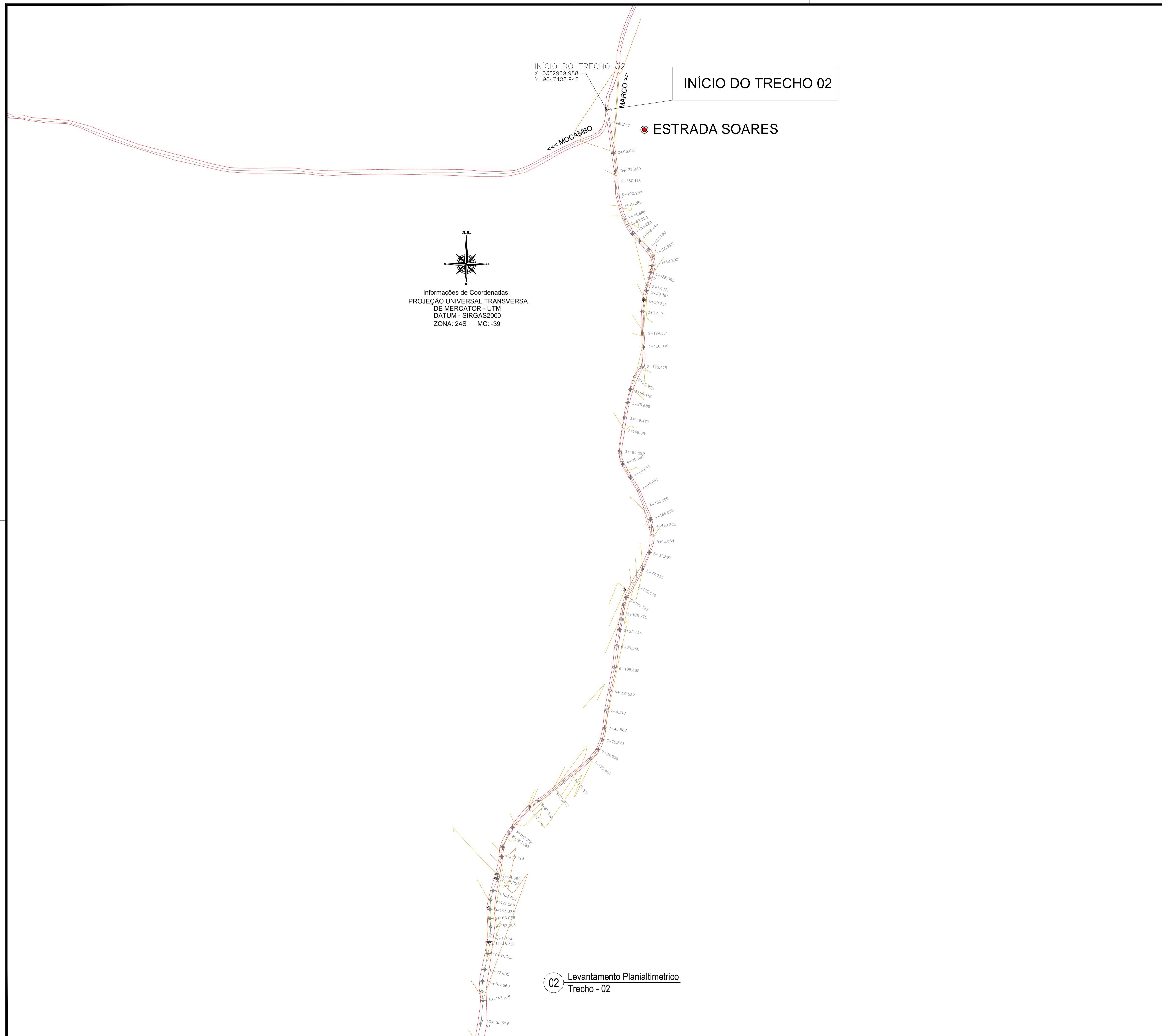
ENDEREÇO DA OBRA:
BR - 402, CUTIA, MOCAMBO

CONTEÚDO:
**LEVANTAMENTO PLANIALTIMÉTRICO
 RECUPERAÇÃO DE VIAS SINAIS
 TRECHO 01**



AV. PREFEITO GILDO COSTENCO, S/N
 CENTRO - MARCO - CE | 83560-000
 BR 262, 2331 | BR 364, 4115
 www.marco.ce.gov.br
 CNPJ: 07.586.316/0001-47

ESCALA PRANCHA: 1:4.000
 DESENHO: _____
 PRANCHA: _____
 DATA: **JUNHO / 2020**
06/24



Informações de Coordenadas
 PROJEÇÃO UNIVERSAL TRANSVERSA
 DE MERCATOR - UTM
 DATUM - SIRGAS2000
 ZONA: 24S MC: -39

02 Levantamento Planialtimétrico
 Trecho - 02


LEGENDA

	Piçarramento		Pavimentação existente
	Curvas de níveis		Pavimentação a ser substituída
	Edificação		Pavimentação existente
	Muro		Muro
	Vegetação		Poste
	Meio fio		Eixo
	Buciro		Buciro

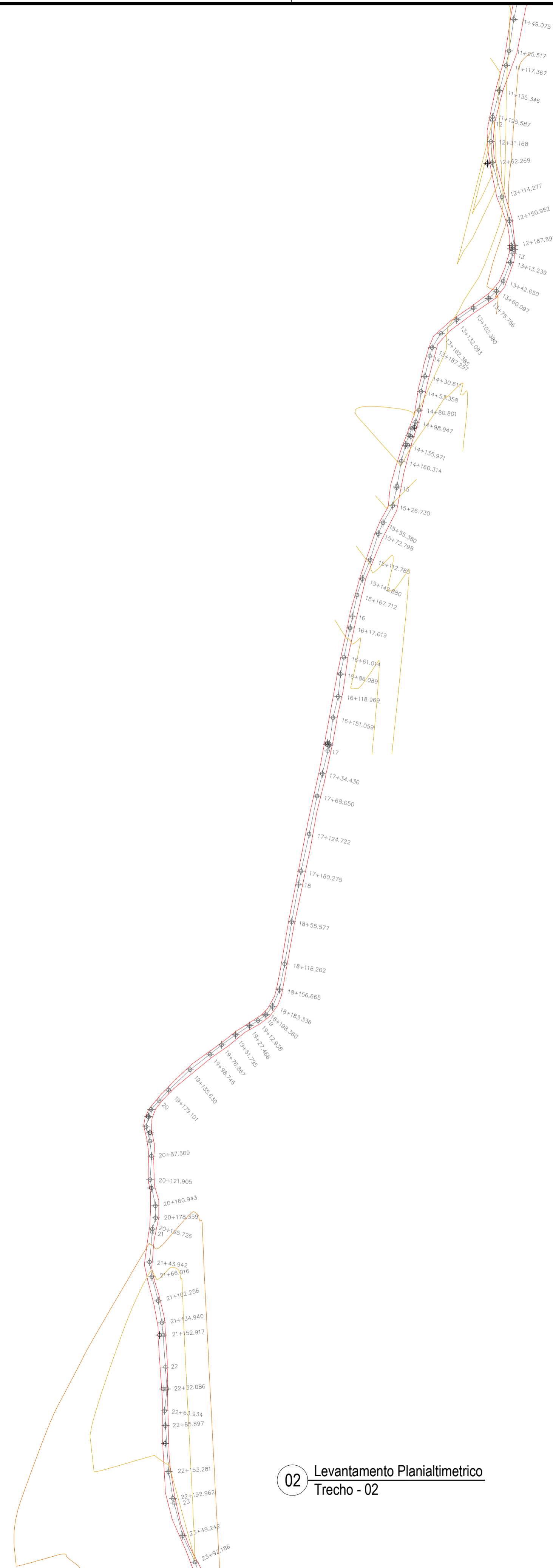
DADOS GERAIS DO LEVANTAMENTO TOPOGRÁFICO
 LEVANTAMENTO REALIZADO COM A ESTAÇÃO TOTAL TOPCON DADO DE CAMPO PROCESSADOS NA CADENETA DO TOPOEVN 6.0 (SISTEMA PARA PROCESSAMENTO DE DADOS TOPOGRÁFICOS) EQUIDISTÂNCIA DAS CURVAS DE NÍVEL: 1,0 m COORDENADAS UTM NORDE E SUL, COSTA DA REFERÊNCIA DE NÍVEL: JEN, LORTIDAS PELO GPS GARMIN VULCANI, DATUM SIRGAS 2000 ARQUIVO DE TRABALHO: RUA PIERRE MOREIRA BRAGA 1.DWG

PROPRIETÁRIO	_____	_____
ARQUITETO	_____	CREA
ARQUITETO	_____	_____
CALCULO	_____	SAÚDE
CONSTRUÇÃO	_____	_____
APROVO PM - _____		

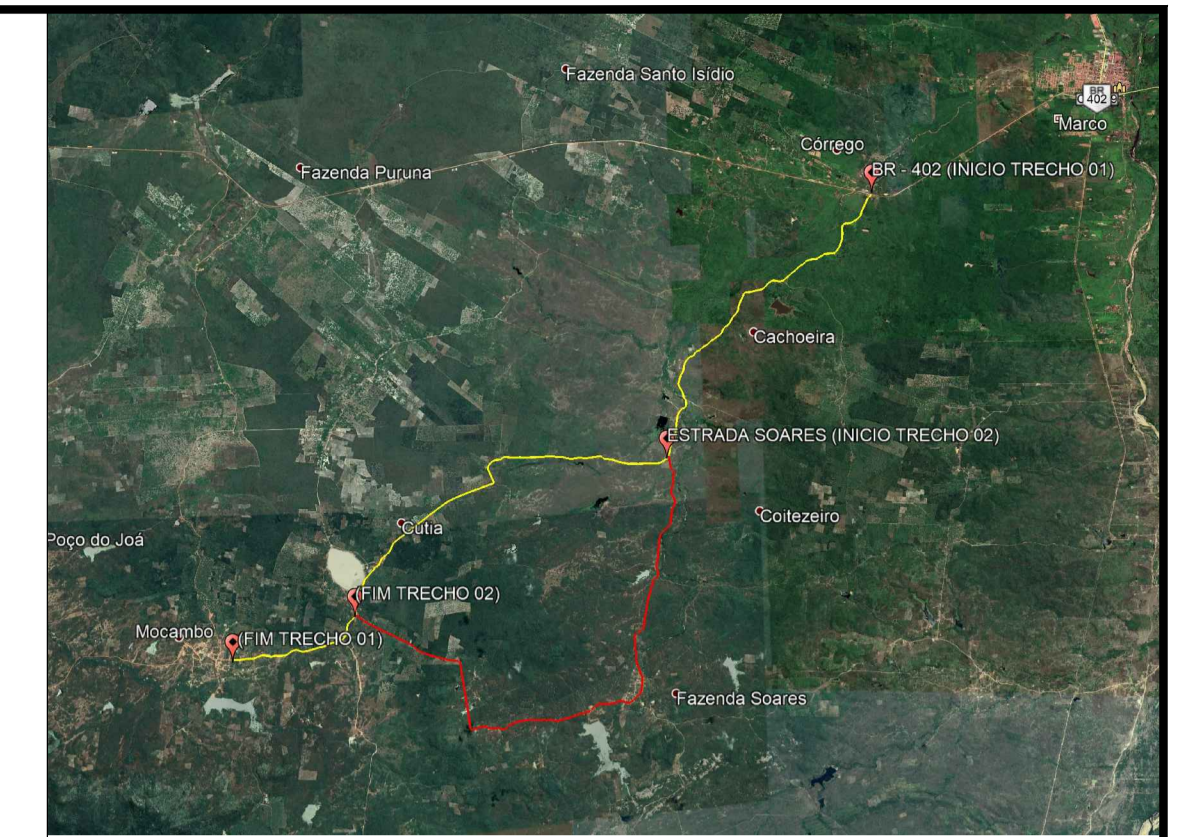
02	REVISÃO	DESENHO	APROVAÇÃO
Nº	DATA		
PROJETO: RECUPERAÇÃO DE VIAS SINAIS NO MUNICÍPIO DE MARCO			
MUNICÍPIO: PREFEITURA MUNICIPAL DE MARCO			
ENDEREÇO DA OBRA: ESTRADA SOARES, MOCAMBO			
CONTEÚDO: LEVANTAMENTO PLANIALTIMÉTRICO RECUPERAÇÃO DE VIAS SINAIS			
TRECHO 02			
			
<small>AV. PREFEITO GILDO COSTA, S/N CENTRO - MARCO - CE - 83560-000 BR. 264, 2331 - RR. 264, 4115 www.marco.ce.gov.br CNPJ: 07.586.216/0001-47</small>			
ESCALA PRANCHA:	DESENHO:	PRANCHA:	
1:4.000			
	DATA:		
	JUNHO / 2020		07/24



Informações de Coordenadas
 PROJEÇÃO UNIVERSAL TRANSVERSA
 DE MERCATOR - UTM
 DATUM - SIRGAS2000
 ZONA: 24S MC: -39



02 Levantamento Planialtimétrico
 Trecho - 02



LEGENDA

- Piçarramento
- Curvas de níveis
- Pavimentação existente
- Pavimentação a ser substituída
- Pavimentação existente
- Muro
- Edificação
- Vegetação
- Poste
- Eixo
- Bueiro

DADOS GERAIS DO LEVANTAMENTO TOPOGRÁFICO
 LEVANTAMENTO REALIZADO COM A ESTAÇÃO TOTAL TOPCON
 DADOS DE CAMPO PROCESSADOS NA CADENETA DO TOPOEVN 6.0
 (SISTEMA PARA PROCESSAMENTO DE DADOS TOPOGRÁFICOS)
 QUANTIDADE DAS CURVAS DE NÍVEL: 10 m
 COORDENADAS UTM NORTE E LESTE, COM DA
 REFERÊNCIA DE NÍVEL (ENL), OBTIDAS PELO
 GPS GARMIN VULCANI, DATUM SIRGAS 2000
 ARQUIVO DE TRABALHO: RUA PEDRO MOREIRA BRAGA 1.DWG

PROPRIETÁRIO	CREA
ARQUITETO	SAÚDE
ARQUITETO	
CALCULO	
CONSTRUÇÃO	
APROVO PM -	

Nº	DATA	REVISÃO	DESENHO	APROVAÇÃO
02				
01				

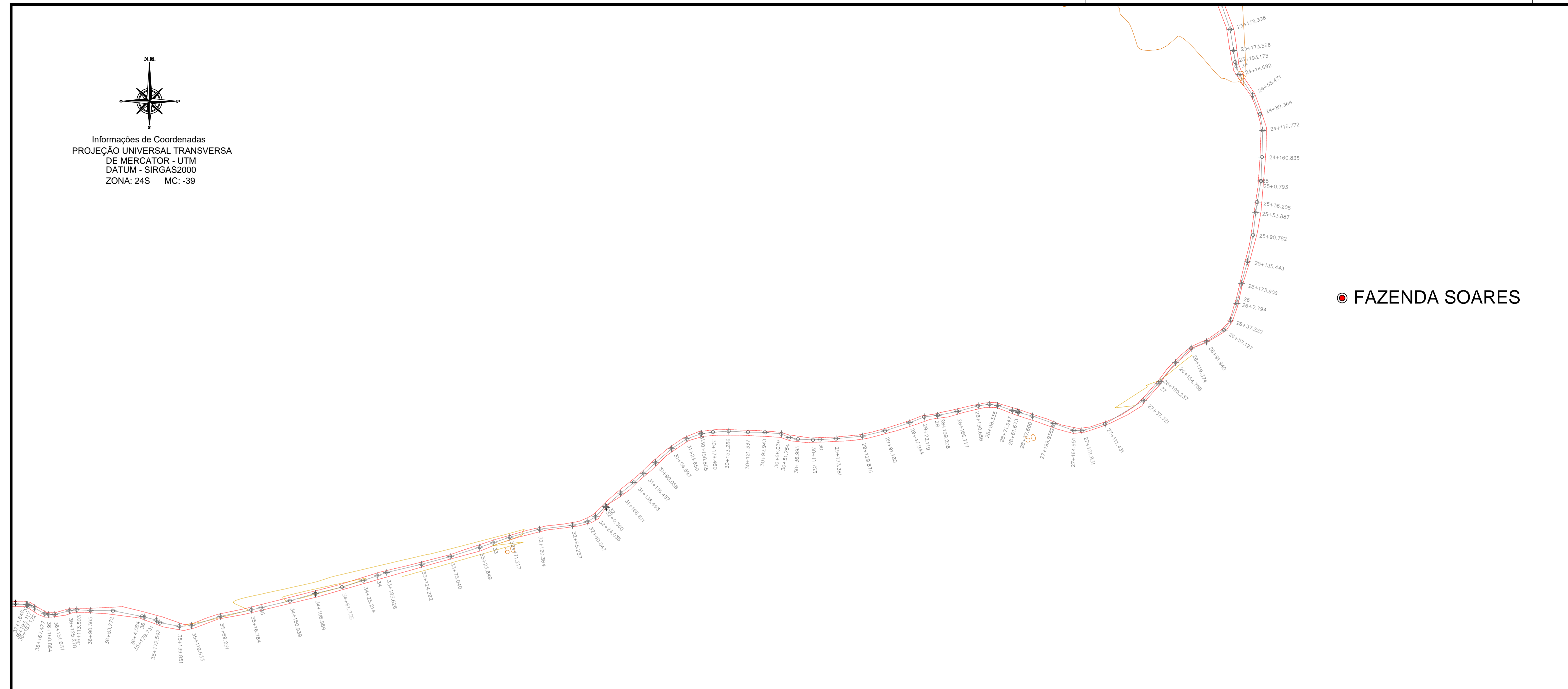
PROJETO:
RECUPERAÇÃO DE VIAS SINAIS NO MUNICÍPIO DE MARCO
 MUNICÍPIO:
PREFEITURA MUNICIPAL DE MARCO
 ENDEREÇO DA OBRA:
ESTRADA SOARES, MOCAMBO
 CONTEÚDO:
LEVANTAMENTO PLANIALTIMÉTRICO RECUPERAÇÃO DE VIAS SINAIS
 TRECHO 02



AV. PREFEITO GILDO OSTENHO, S/N
 CENTRO | MARCO - CE | 83560-000
 BR 262, 2381 | 86 3643-1415
 www.marco.ce.gov.br
 CNPJ: 07.586.216/0001-47

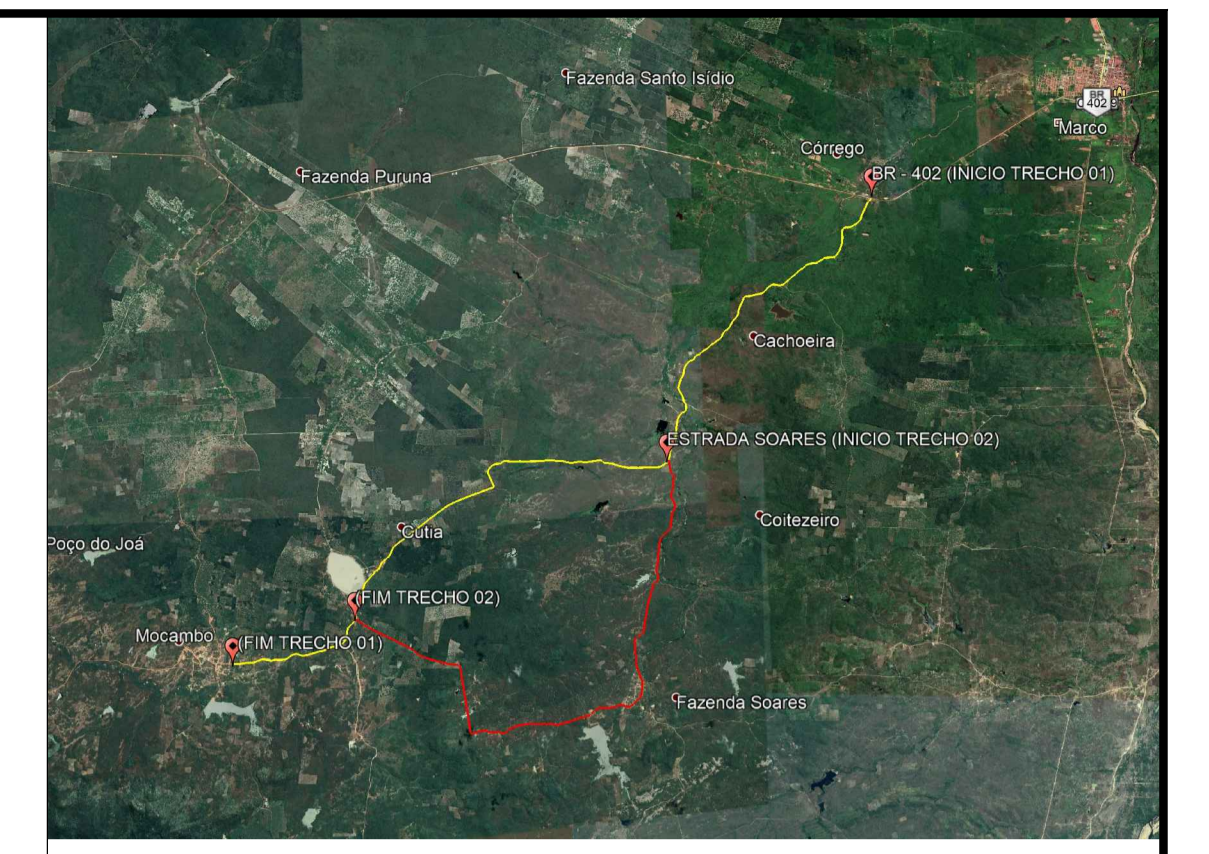
ESCALA PRANCHA:	DESENHO:	PRANCHA:
1:4.000		
	DATA:	08/24
	JUNHO / 2020	

Informações de Coordenadas
 PROJEÇÃO UNIVERSAL TRANSVERSA
 DE MERCATOR - UTM
 DATUM - SIRGAS2000
 ZONA: 24S MC: -39



● FAZENDA SOARES

02 Levantamento Planialtimetrico
 Trecho - 02



LEGENDA

- Pavimentação existente
- - - Pavimentação a ser substituída
- ▨ Pavimentação existente
- Muro
- ▨ Edificação
- Meio fio
- Vegetação
- Poste
- Eixo
- Buçico

Curvas de níveis

- 1,00
- 5,00
- 6,00

DADOS GERAIS DO LEVANTAMENTO TOPOGRÁFICO

LEVANTAMENTO REALIZADO COM A ESTAÇÃO TOTAL TOPCON DADO DE CAMPO PROCESSADOS NA CADENETA DO TOPOEVN 6.0 (SISTEMA PARA PROCESSAMENTO DE DADOS TOPOGRÁFICOS) EQUIPSTANCIA DAS CURVAS DE NÍVEL: 1,0 m COORDENADAS UTM NORTE E LESTE, COORDENADAS DE NÍVEL: ENL, LORTIDAS PELO GPS GARMIN VUE 101. DATUM SIRGAS 2000 ARQUIVO DE TRABALHO: RUA PIERRE MORGEEIRA BRAGA 1.DWG

PROPRIETÁRIO	CREA
ARQUITETO	SAÚDE
ARQUITETO	
CALCULO	
CONSTRUÇÃO	
APROVO PM -	

02			
01			
Nº	DATA	REVISÃO	DESENHO / APROVAÇÃO

PROJETO:
RECUPERAÇÃO DE VIAS SINAIS NO MUNICÍPIO DE MARCO

MUNICÍPIO:
 PREFEITURA MUNICIPAL DE MARCO


ENDEREÇO DA OBRA:
 ESTRADA SOARES, MOCAMBO

CONTEÚDO:
 LEVANTAMENTO PLANIALTIMETRICO
 RECUPERAÇÃO DE VIAS SINAIS
 TRECHO 02



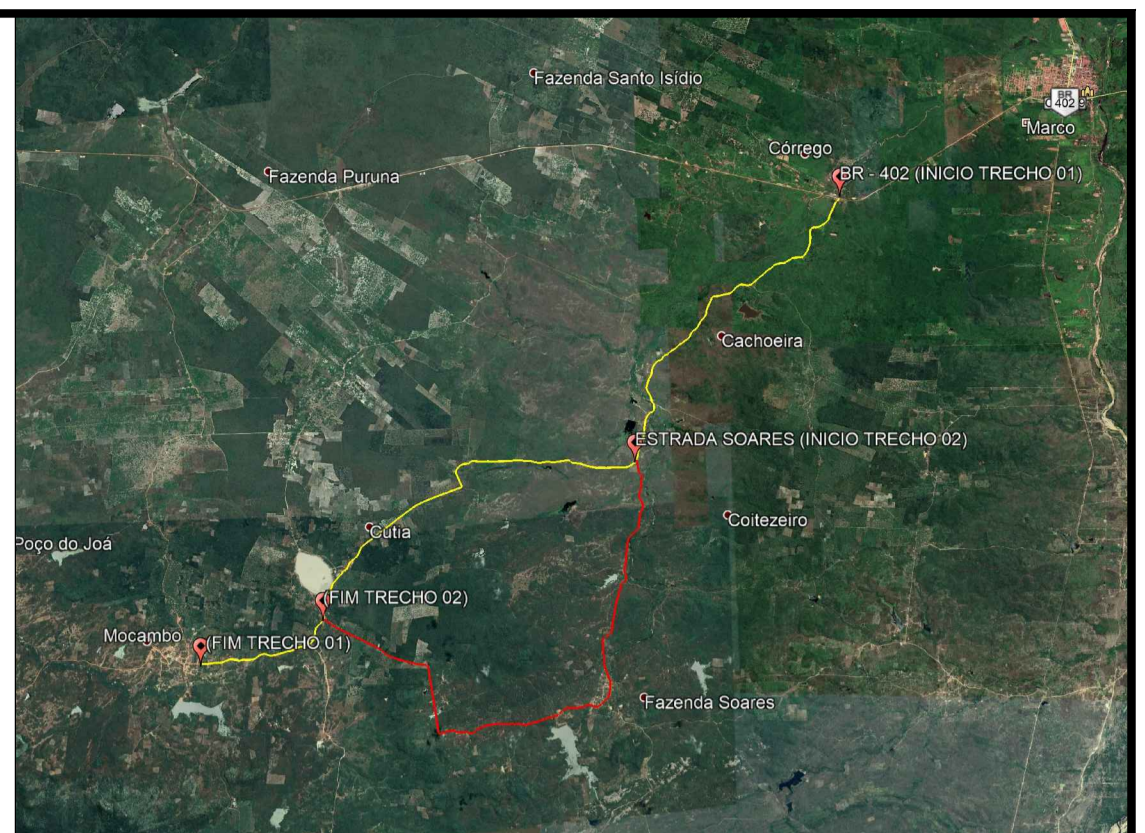
AV. PREFEITO GILDO COSTENCO, S/N
 CENTRO - MARCO - CE | 83560-000
 BR. 364-2231 | BR. 364-4115
 www.marco.ce.gov.br
 CNPJ: 07.586.216/0001-47

ESCALA PRANCHA: 1:4.000
 DESENHO: DATA: JUNHO / 2020
 PRANCHA: 09/24















Informações de Coordenadas
 PROJEÇÃO UNIVERSAL TRANSVERSA
 DE MERCATOR - UTM
 DATUM - SIRGAS2000
 ZONA: 24S MC: -39

02 Levantamento Planialtimétrico
 Trecho - 02



LEGENDA

-  Píçarramento
-  Curvas de níveis
-  Pavimentação existente
-  Pavimentação a ser substituída
-  Pavimentação existente
-  Muro
-  Edificação
-  Vegetação
-  Poste
-  Eixo
-  Buçiro

DADOS GERAIS DO LEVANTAMENTO TOPOGRÁFICO

LEVANTAMENTO REALIZADO COM A ESTAÇÃO TOTAL TOPCON DADO DE CAMPO PROCESSADOS NA CADENETA DO TOPOVNS 6.0 (SISTEMA PARA PROCESSAMENTO DE DADOS TOPOGRÁFICOS) EQUIPSTANCIA DAS CURVAS DE NÍVEL: 1,0 m COORDENADA UTM NORTE E LESTE, COM DA REFERENCIA DE NÍVEL (RN), OBTIDAS PELO GPS GARMIN VULCANI, DATUM SIRGAS 2000 ARQUIVO DE TRABALHO: RUA PEDRO MORGES BRAGA 1.DWG

PROPRIETÁRIO	CREA
ARQUITETO	SAÚDE
ARQUITETO	
CALCULO	
CONSTRUÇÃO	
APROVO PM -	

02			
01			
Nº	DATA	REVISÃO	DESENHO APROVAÇÃO
RECUPERAÇÃO DE VIAS SINAIS NO MUNICÍPIO DE MARCO			
MUNICÍPIO: PREFEITURA MUNICIPAL DE MARCO			
ENDEREÇO DA OBRA: ESTRADA SOARES, MOCAMBO			
CONTEÚDO: LEVANTAMENTO PLANIALTIMÉTRICO RECUPERAÇÃO DE VIAS SINAIS			
TRECHO 02			
			
<small>AV. PREFEITO GILDO OSTENRO, S/N CENTRO - MARCO - CE 83560-000 BR. 064.2331 - BR. 064.4115 www.marco.ce.gov.br CNPJ: 07.586.516/0001-47</small>			
ESCALA PRANCHA:	DESENHO:	PRANCHA:	
1:4.000			
	DATA:		
	JUNHO / 2020		10/24