

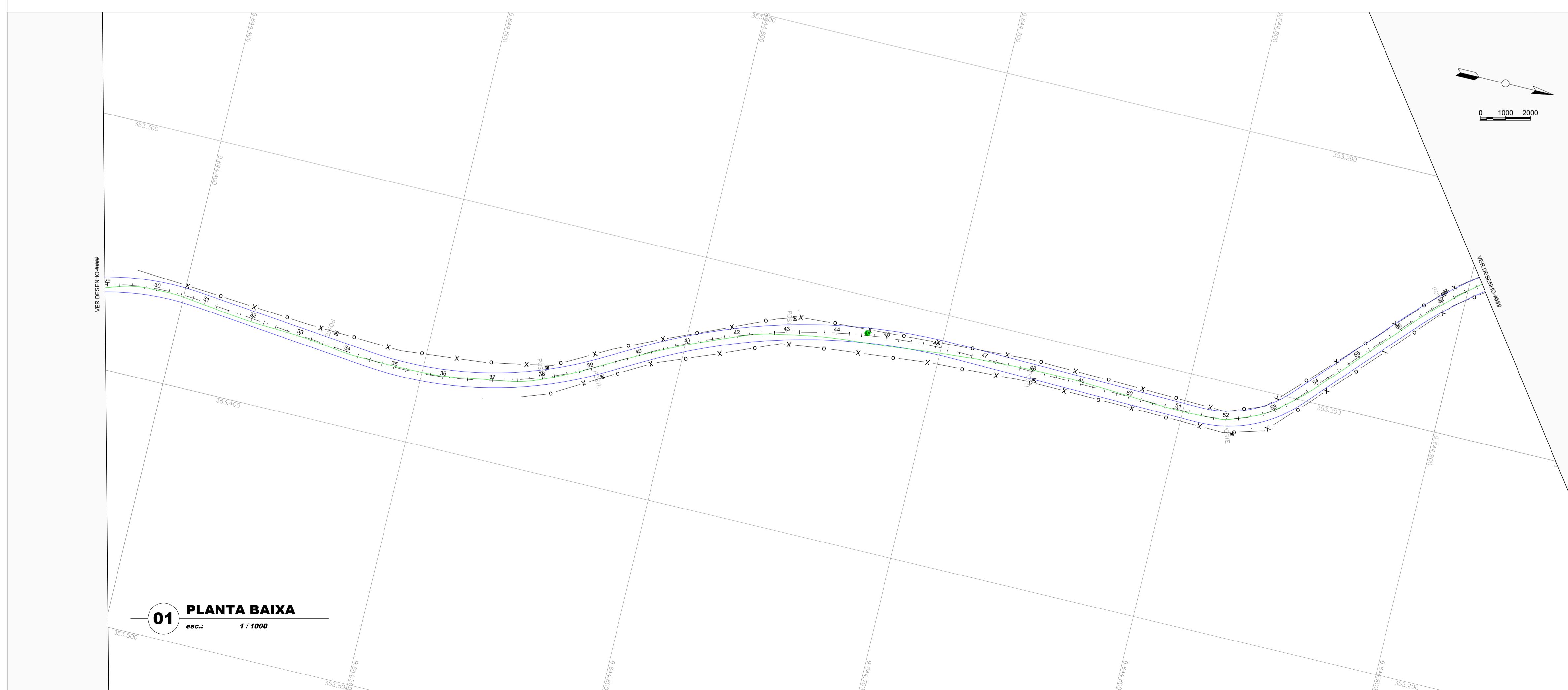
01 PLANTA BAIXA
esc.: 1 / 1000

LEGENDA

QUADRO DE QUANTIDADES – PARCIAIS
PLACAS DE REGULAMENTAÇÃO

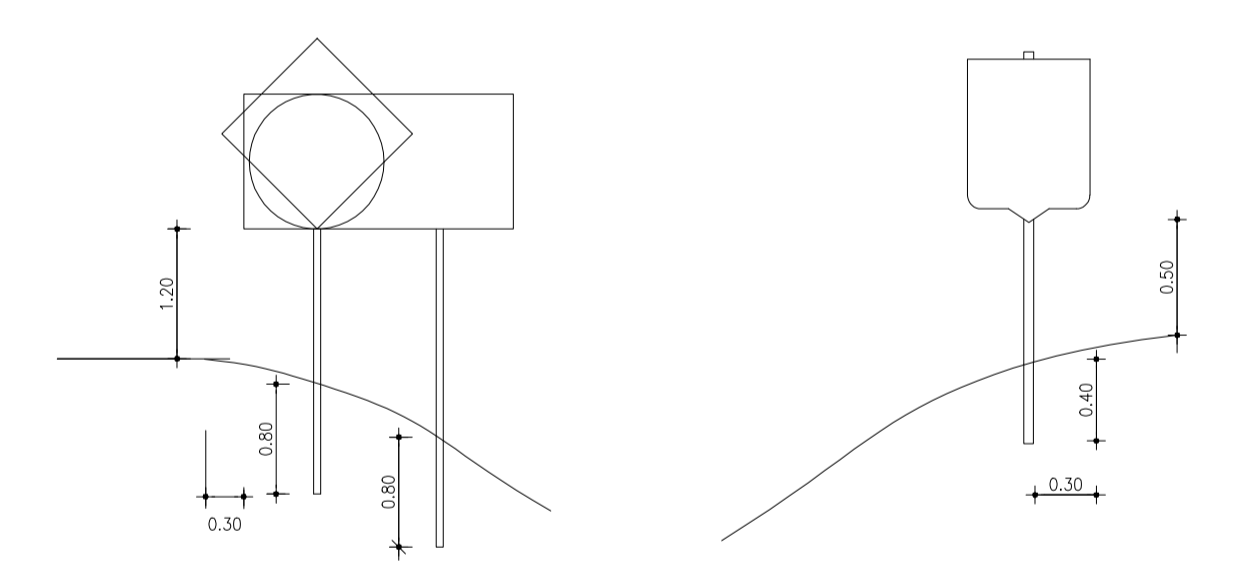
PLACA	CODIGO	DIMENSÃO	ÁREA (m ²)	QUANTIDADE (un)	ÁREA TOTAL (m ²)	COR
	R-19	ø=0,50m	0,196	02	0,932	FUNDO : BRANCA ORLA: VERMELHA

- DOCUMENTO DE REFERÊNCIA: MANUAL DE SINALIZAÇÃO DO DENATRAN, ONDE SÃO DEFINIDOS CRITÉRIOS, ESPECIFICAÇÕES E CONDIÇÕES DE USO DA SINALIZAÇÃO HORIZONTAL E VERTICAL, PREVISTA NO CÓDIGO DE TRÂNSITO BRASILEIRO (ANEXO II).
- UNIDADE DE MEDIDA: metro (m)
- TODA SINALIZAÇÃO CUJA COR NÃO ESTIVER ESPECIFICADA DEVERÁ SER PINTADA NA COR BRANCA.
- COMPRIMENTO FAIXA CONTÍNUA BRANCA (BORDOS) - 5.735,71m
- COMPRIMENTO DAS 2 FAIXAS CONTÍNUAS AMARELAS (EIXO) - 5.163,54m
- COMPRIMENTO DAS FAIXAS DESCONTÍNUAS BRANCAS (EIXO) - 440,00m



01 PLANTA BAIXA
esc.: 1 / 1000

DETALHE PLACAS APLICADAS EM ATERRO



N°	REVISÕES	DATA	VISTO	DATA	VISTO
		CONTRATADA		CONTRATANTE	

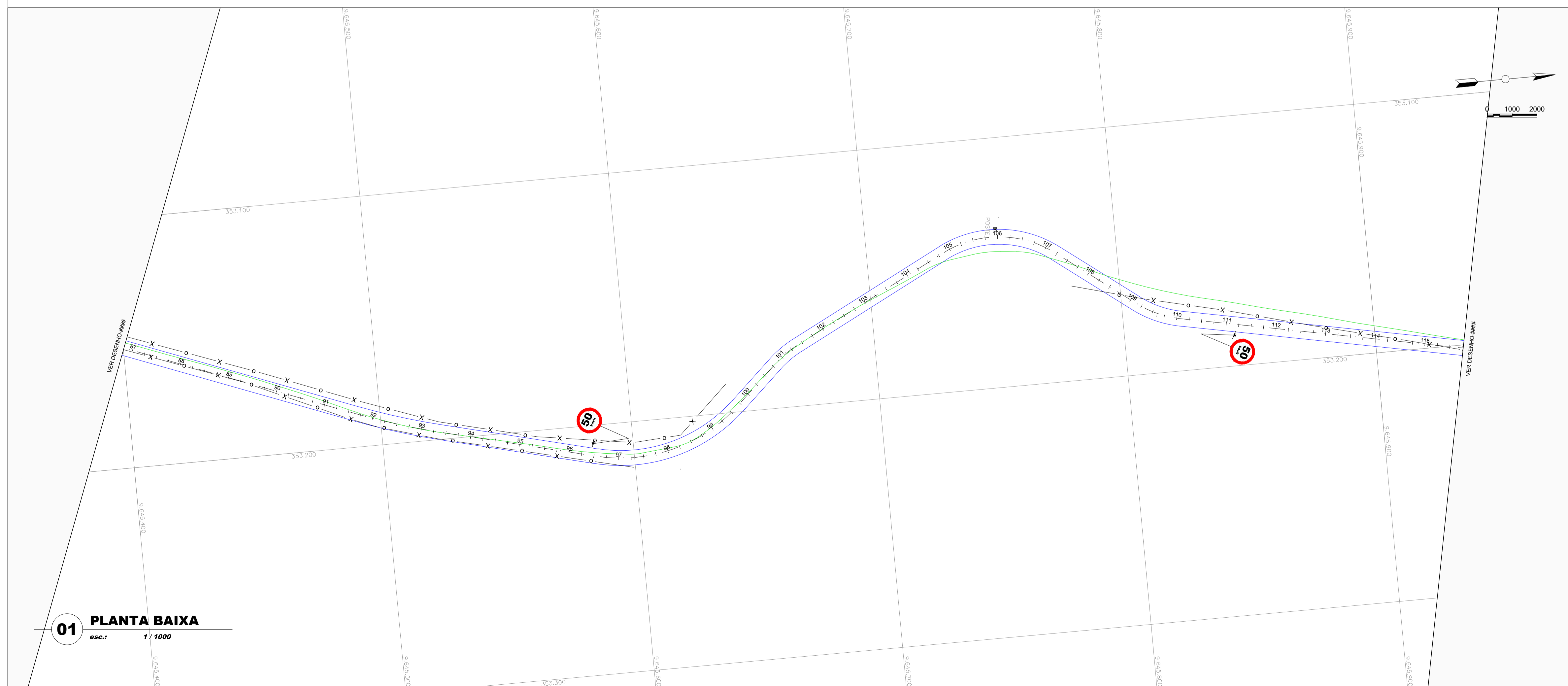

LUCÍDIO CARNEIRO
ENG. CIVIL CREA 6560-D-CE

Título: **PROJETO DE RECUPERAÇÃO DE ESTRADA VICINAL**

Conteúdo: Projeto Sinalização
Estrada Puruna – Mucambo
Município de Marco / CE

Desenho: Planta Baixa

Etapla: Básico	Autor do Projeto:	Data: NOV/2020
Escala H: Indicada	Responsável Técnico:	Prancha: 02/10
Escala V: Indicada	Código: PM:	
	Código:	
	Código:	

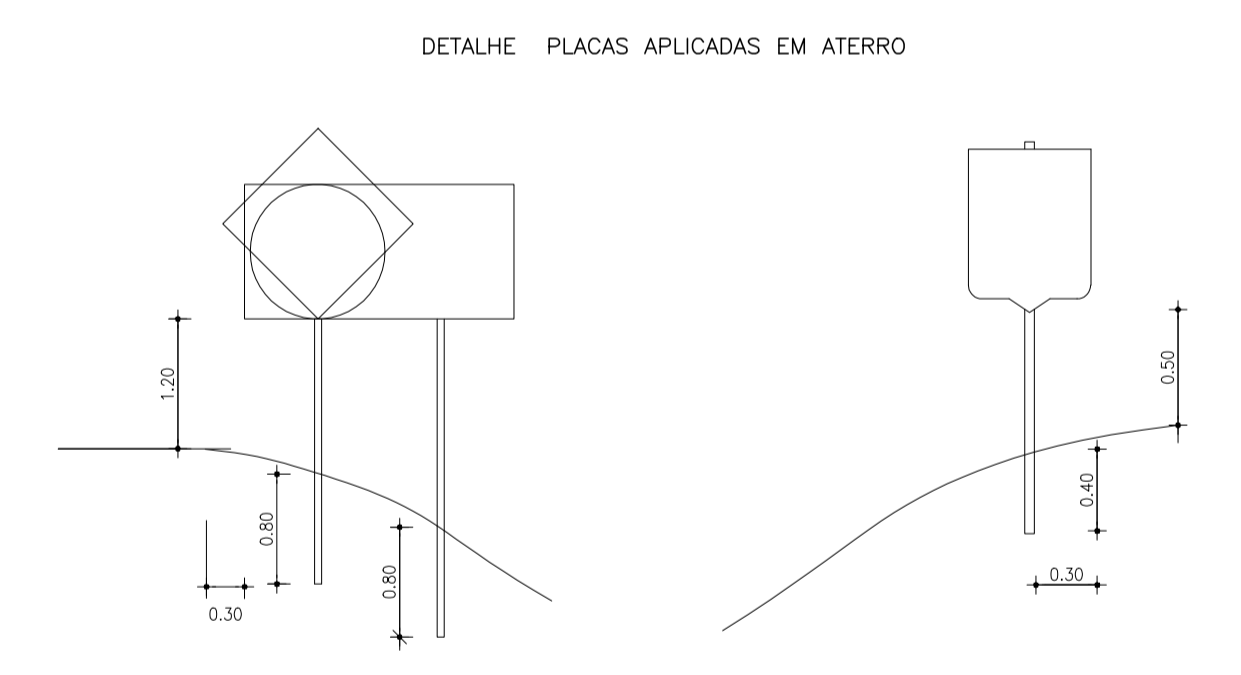


LEGENDA

QUADRO DE QUANTIDADES - PARCIAIS
PLACAS DE REGULAMENTAÇÃO

PLACA	CÓDIGO	DIMENSÃO	ÁREA (m²)	QUANTIDADE (un)	ÁREA TOTAL (m²)	COR
	R-19	ø=0,50m	0,196	03	0,588	FUNDO : BRANCA ORLA: VERMELHA

- DOCUMENTO DE REFERÊNCIA: MANUAL DE SINALIZAÇÃO DO DENATRAN, ONDE SÃO DEFINIDOS CRITÉRIOS, ESPECIFICAÇÕES E CONDIÇÕES DE USO DA SINALIZAÇÃO HORIZONTAL E VERTICAL, PREVISTA NO CÓDIGO DE TRÁNSITO BRASILEIRO (ANEXO II).
- UNIDADE DE MEDIDA: metro (m)
- TODA SINALIZAÇÃO CUA COR NÃO ESTIVER ESPECIFICADA DEVERÁ SER PINTADA NA COR BRANCA.
- COMPRIMENTO FAIXA CONTÍNUA BRANCA (BORDOS) - 5.735,71m
- COMPRIMENTO DAS 2 FAIXAS CONTÍNUAS AMARELAS (EIXO) - 5.163,54m
- COMPRIMENTO DAS FAIXAS DESCONTÍNUAS BRANCAS (EIXO) - 440,00m




N°	REVISÕES	DATA	VISTO	DATA	VISTO
		CONTRATADA		CONTRATANTE	


LUCÍDIO CARNEIRO
ENG. CIVIL CREA 6660-D-CE

Título: PROJETO DE RECUPERAÇÃO DE ESTRADA VICINAL

Conteúdo:	Projeto Sinalização Estrada Puruna – Mucambo Município de Marco / CE		
Desenho:	Planta Baixa		
Etapas:	Básico		
Escala H: Indicada	Responsável Técnico:	Data: NOV/2020	
Escala V: Indicada	Código PM:	Prancha: 02/10	
	Código:		
	Código:		



01 PLANTA BAIXA
esc.: 1 / 1000



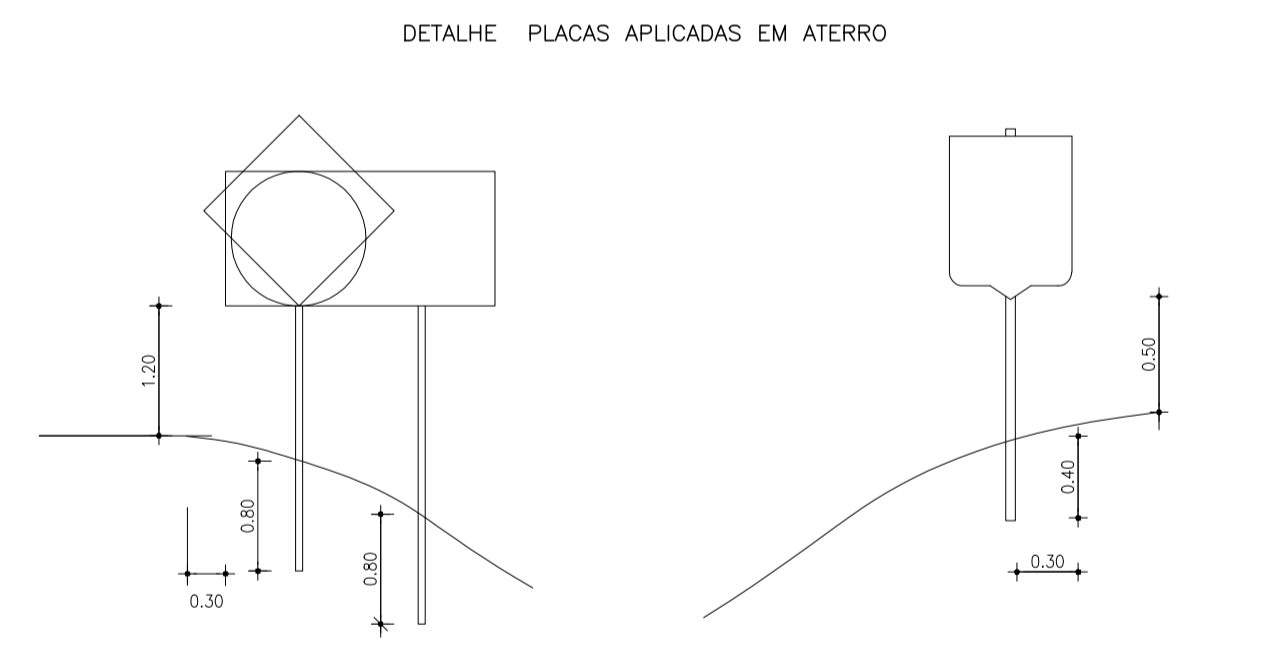
01 PLANTA BAIXA
esc.: 1 / 1000

LEGENDA

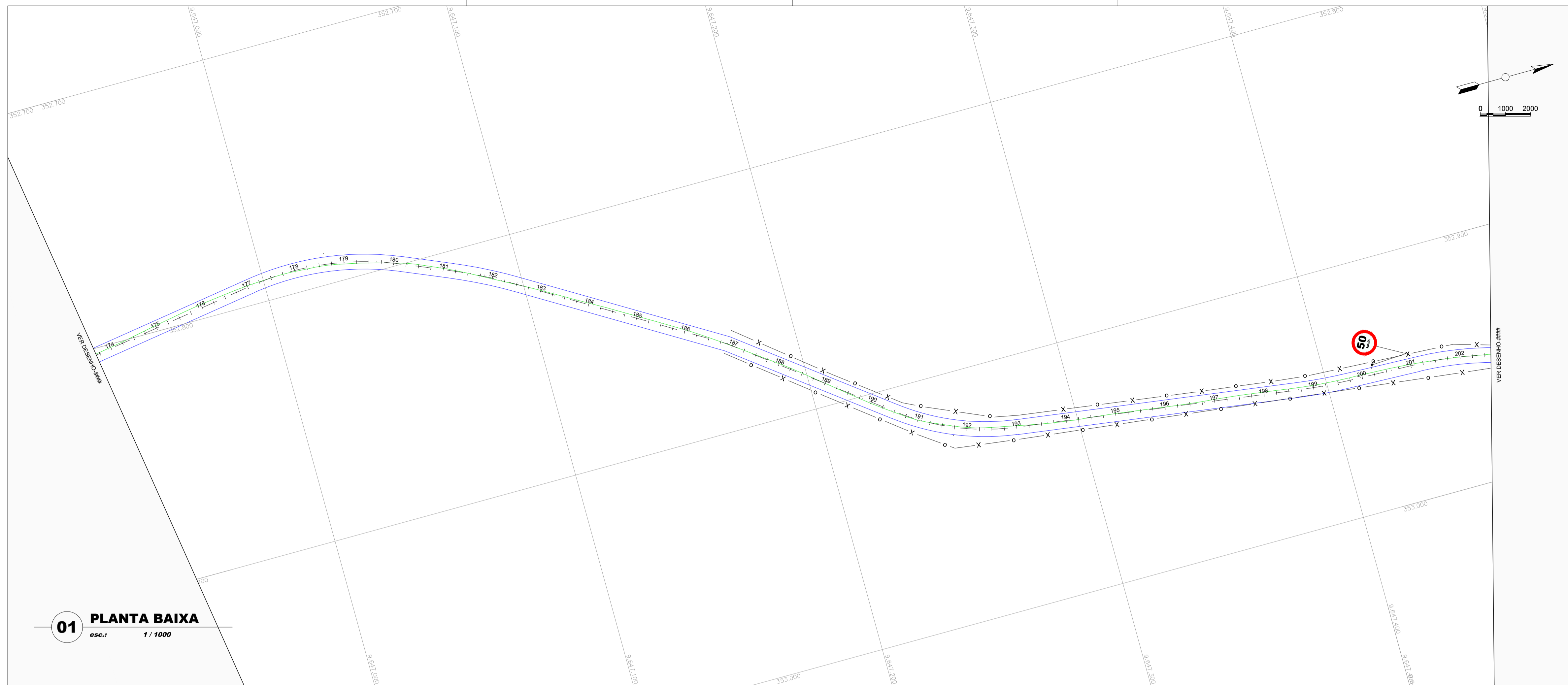
QUADRO DE QUANTIDADES - PARCIAIS
PLACAS DE REGULAMENTAÇÃO

PLACA	CÓDIGO	DIMENSÃO	ÁREA (m²)	QUANTIDADE (un)	ÁREA TOTAL (m²)	COR
	R-19	ø=0,50m	0,196	02	0,392	FUNDO : BRANCA ORLA: VERMELHA


- DOCUMENTO DE REFERÊNCIA: MANUAL DE SINALIZAÇÃO DO DENATRAN, ONDE SÃO DEFINIDOS CRITÉRIOS, ESPECIFICAÇÕES E CONDIÇÕES DE USO DA SINALIZAÇÃO HORIZONTAL E VERTICAL, PREVISTA NO CÓDIGO DE TRÂNSITO BRASILEIRO (ANEXO II).
- UNIDADE DE MEDIDA: metro (m)
- TODA SINALIZAÇÃO CUA COR NÃO ESTIVER ESPECIFICADA DEVERÁ SER PINTADA NA COR BRANCA.
- COMPRIMENTO FAIXA CONTÍNUA BRANCA (BORDOS) - 5.735,71m
- COMPRIMENTO DAS 2 FAIXAS CONTÍNUAS AMARELAS (EIXO) - 5.163,54m
- COMPRIMENTO DAS FAIXAS DESCONTÍNUAS BRANCAS (EIXO) - 440,00m



N°		REVISÕES	DATA	VISTO	DATA	VISTO
			CONTRATADA		CONTRATANTE	
 LUCIANO CARNEIRO ENG.º CIVIL CREA 6560-D-CE						
Título: PROJETO DE RECUPERAÇÃO DE ESTRADA VICINAL						
		Conteúdo: Projeto Sinalização Estrada Puruna - Mucambo Município de Marco / CE				
		Desenho: Planta Baixa				
Etapas:		Autor do Projeto:				
Escala H: Indicada		Responsável Técnico:			Data: NOV/2020	
Escala V: Indicada		Código: PM:			Prancha: 03/10	
		Código:				
		Código:				



01 PLANTA BAIXA
esc.: 1 / 1000



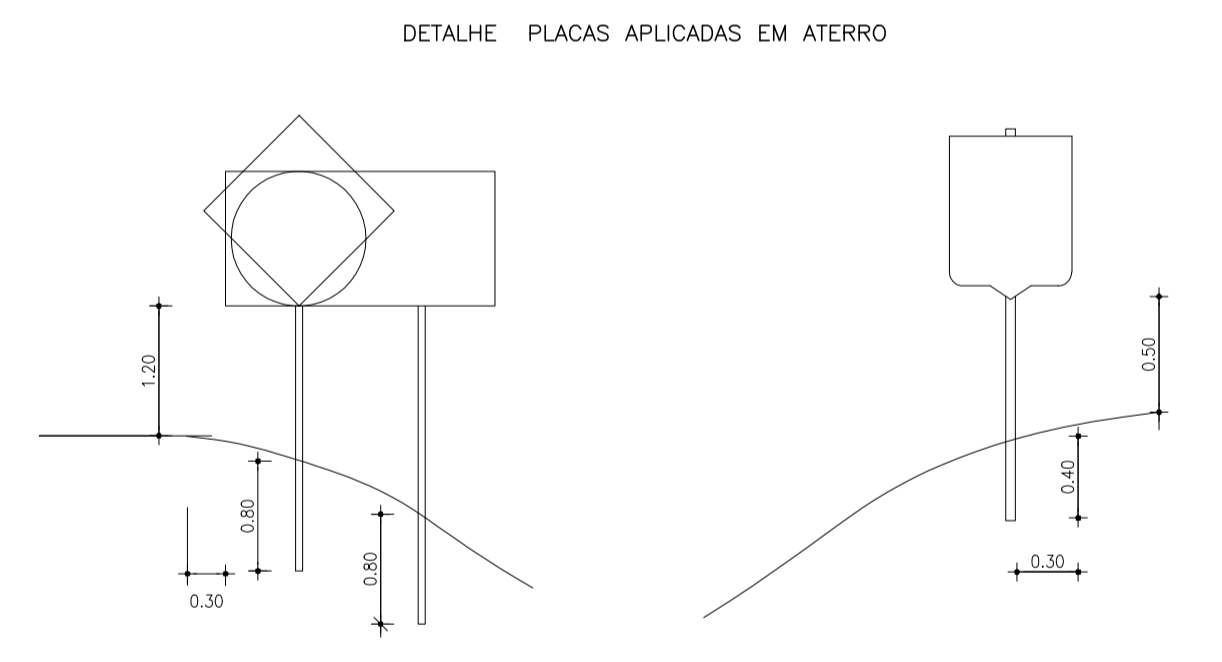
01 PLANTA BAIXA
esc.: 1 / 1000

LEGENDA

QUADRO DE QUANTIDADES – PARCIAIS
PLACAS DE REGULAMENTAÇÃO

PLACA	CÓDIGO	DIMENSÃO	ÁREA (m²)	QUANTIDADE (un)	ÁREA TOTAL (m²)	COR
	R-19	ø=0,50m	0,196	02	0,392	FUNDO : BRANCA ORLA: VERMELHA

- DOCUMENTO DE REFERÊNCIA: MANUAL DE SINALIZAÇÃO DO DENATRAN, ONDE SÃO DEFINIDOS CRITÉRIOS, ESPECIFICAÇÕES E CONDIÇÕES DE USO DA SINALIZAÇÃO HORIZONTAL E VERTICAL, PREVISTA NO CÓDIGO DE TRÂNSITO BRASILEIRO (ANEXO II).
- UNIDADE DE MEDIDA: metro (m)
- TODA SINALIZAÇÃO CUA COR NÃO ESTIVER ESPECIFICADA DEVERÁ SER PINTADA NA COR BRANCA.
- COMPRIMENTO FAIXA CONTÍNUA BRANCA (BORDOS) - 5.735,71m
- COMPRIMENTO DAS 2 FAIXAS CONTÍNUAS AMARELAS (EIXO) - 5.163,54m
- COMPRIMENTO DAS FAIXAS DESCONTÍNUAS BRANCAS (EIXO) - 440,00m

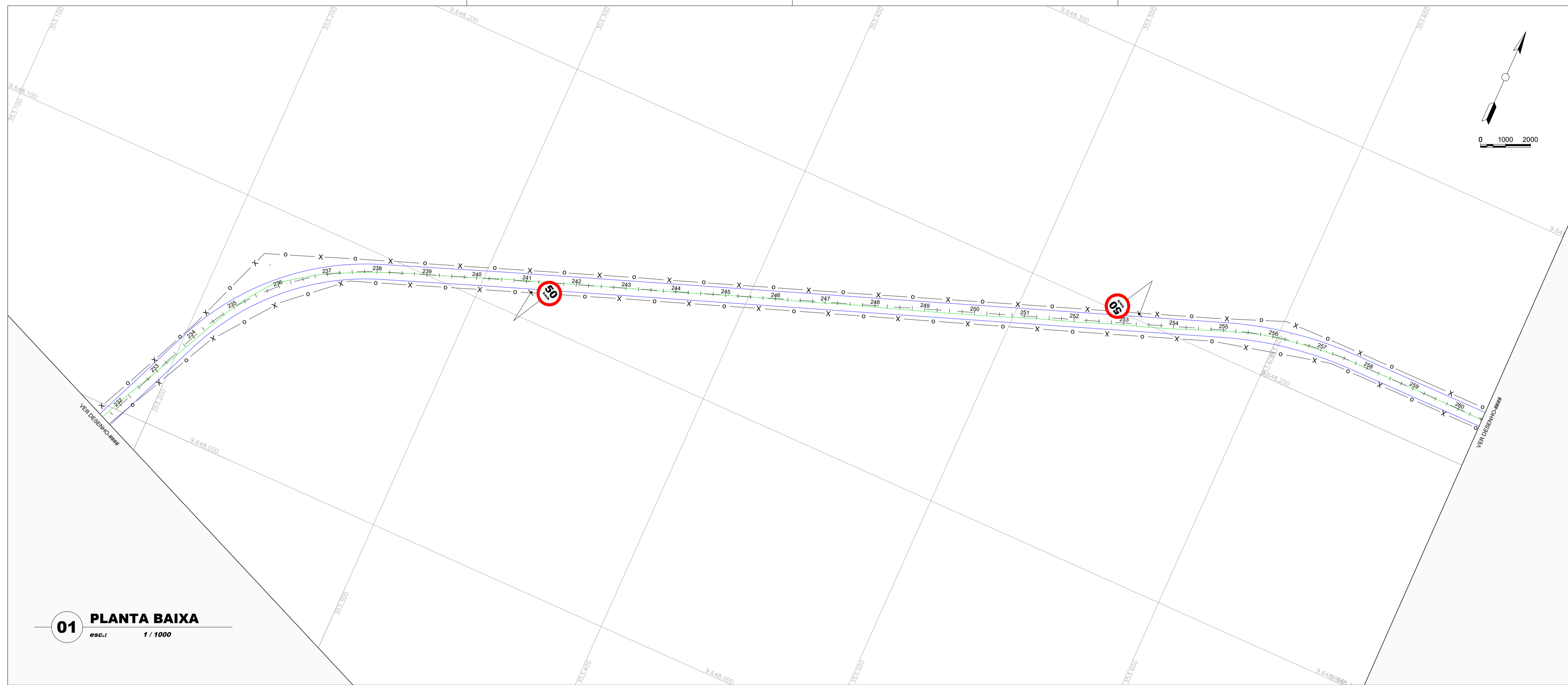


N°	REVISÕES	DATA	VISTO	DATA	VISTO
		CONTRATADA		CONTRATANTE	

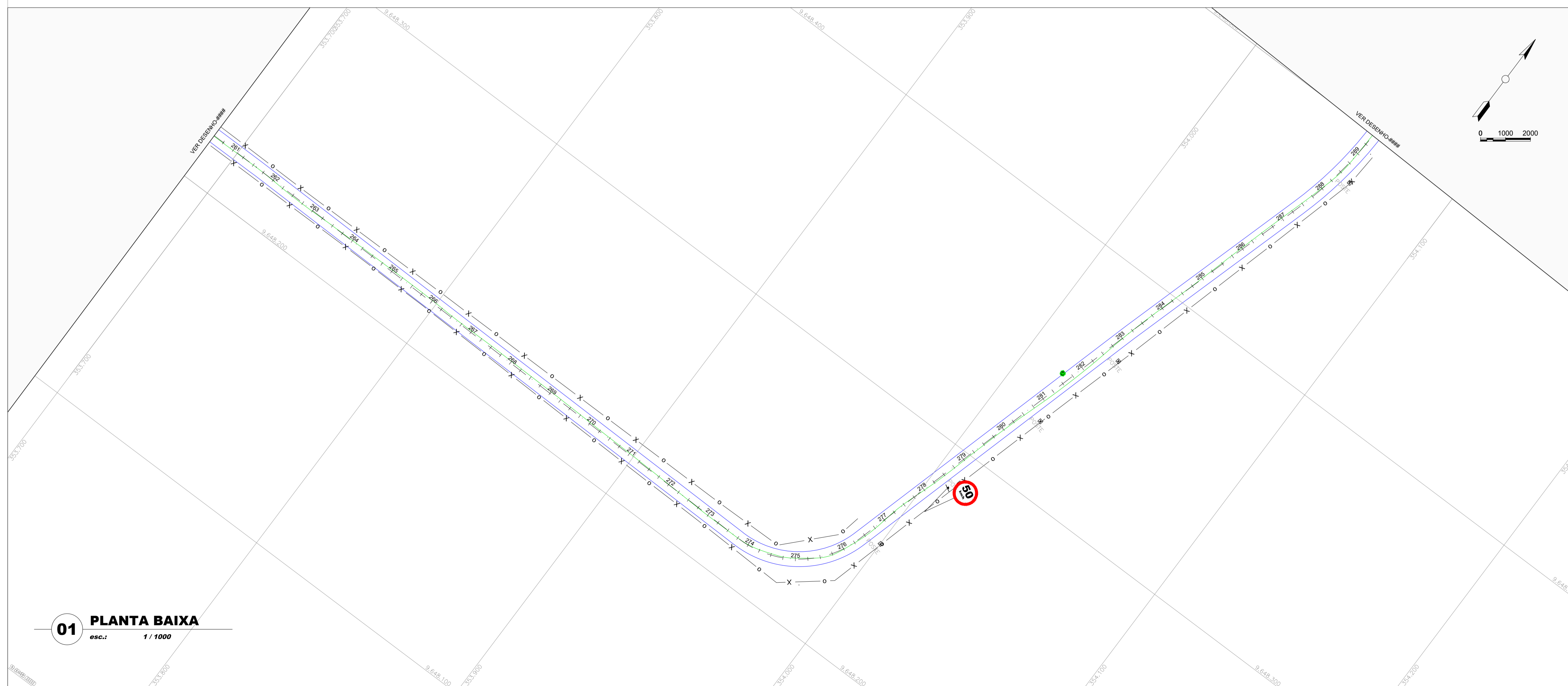
LUCIANO CARNEIRO
ENG.º CIVIL CREA 6560-D-CE

Título: **PROJETO DE RECUPERAÇÃO DE ESTRADA VICINAL**

Conteúdo: Projeto Sinalização Estrada Puruna – Mucambo Município de Marco / CE	
Desenho: Planta Baixa	
Etapas: Básica	Autor do Projeto:
Escala H: Indicada Escala V: Indicada	Responsável Técnico:
	Data: NOV/2020
Código:	Próximo:
Código:	
Código:	



01 PLANTA BAIXA
esc.: 1 / 1000



01 PLANTA BAIXA
esc.: 1 / 1000

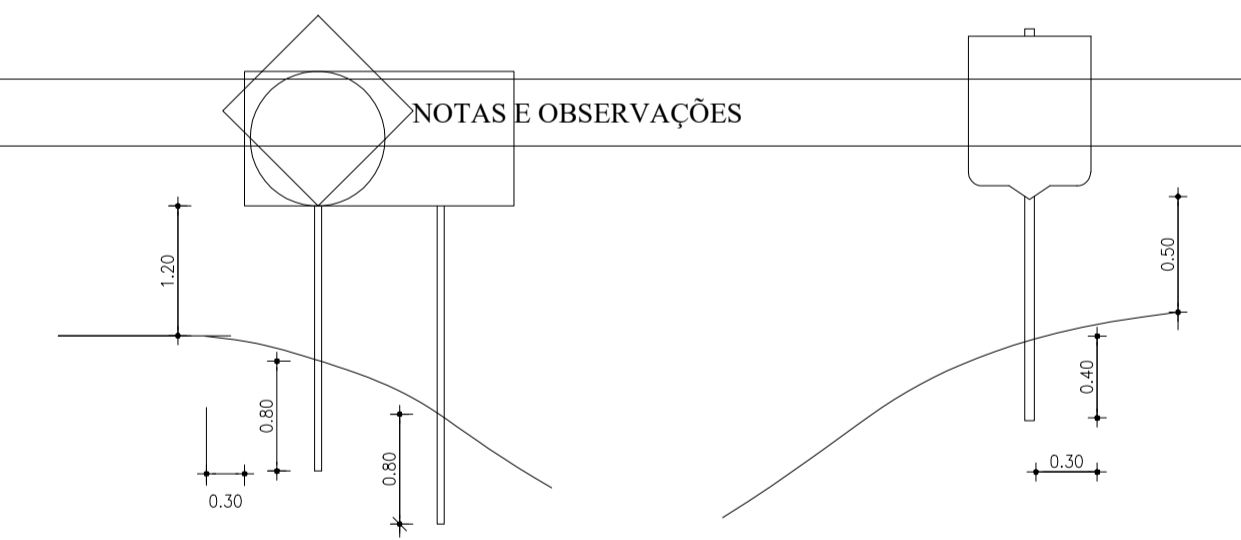
LEGENDA

QUADRO DE QUANTIDADES - PARCIAIS
PLACAS DE REGULAMENTAÇÃO

PLACA	CÓDIGO	DIMENSÃO	ÁREA (m ²)	QUANTIDADE (un)	ÁREA TOTAL (m ²)	COR
	R-19	ø=0,50m	0,196	03	0,588	FUNDO : BRANCA ORLA: VERMELHA

- DOCUMENTO DE REFERÊNCIA: MANUAL DE SINALIZAÇÃO DO DENATRAN, ONDE SÃO DEFINIDOS CRITÉRIOS, ESPECIFICAÇÕES E CONDIÇÕES DE USO DA SINALIZAÇÃO HORIZONTAL E VERTICAL, PREVISTA NO CÓDIGO DE TRÂNSITO BRASILEIRO (ANEXO II).
- UNIDADE DE MEDIDA: metro (m)
- TODA SINALIZAÇÃO CUA COR NÃO ESTIVER ESPECIFICADA DEVERÁ SER PINTADA NA COR BRANCA.
- COMPRIMENTO FAIXA CONTÍNUA BRANCA (BORDOS) - 5,735,71m
- COMPRIMENTO DAS 2 FAIXAS CONTÍNUAS AMARELAS (EIXO) - 5,163,54m
- COMPRIMENTO DAS FAIXAS DESCONTÍNUAS BRANCAS (EIXO) - 440,00m

DETALHE PLACAS APLICADAS EM ATERRO

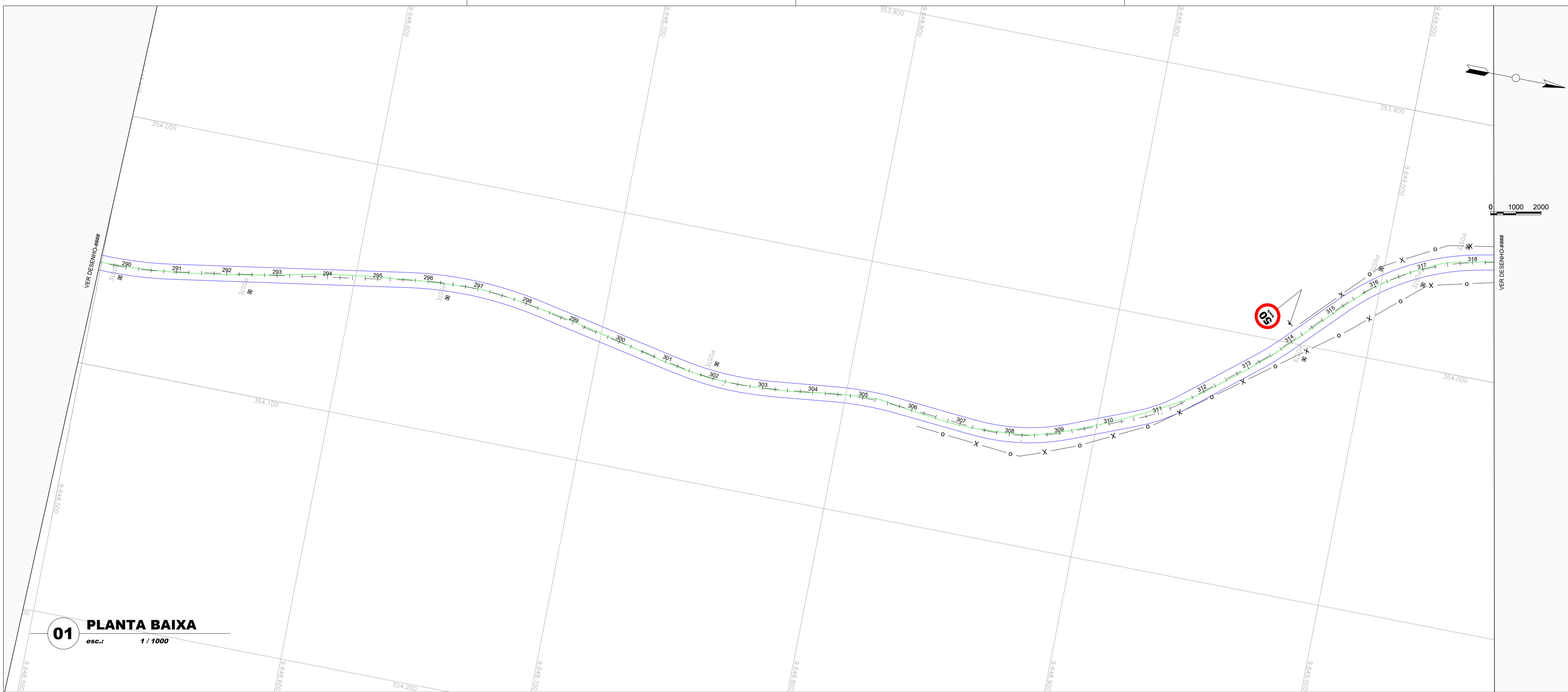


NOTAS E OBSERVAÇÕES


N°	REVISÕES	DATA	VISTO	DATA	VISTO
		CONTRATADA		CONTRATANTE	

LUCIANO CARNEIRO
ENG. CIVIL CREA 6560-D-CE

Título: PROJETO DE RECUPERAÇÃO DE ESTRADA VICINAL		
Conteúdo: Projeto Sinalização Estrada Puruna - Mucambo Município de Marco / CE	Desenho: Planta Baixa	
Etapas: Básica	Autor do Projeto:	
Escala H: Indicada Escala V: Indicada	Responsável Técnico:	Data: NOV/2020
Código: PM:	Código:	Pré-historia: 05/10



01 PLANTA BAIXA
esc.: 1 / 1000



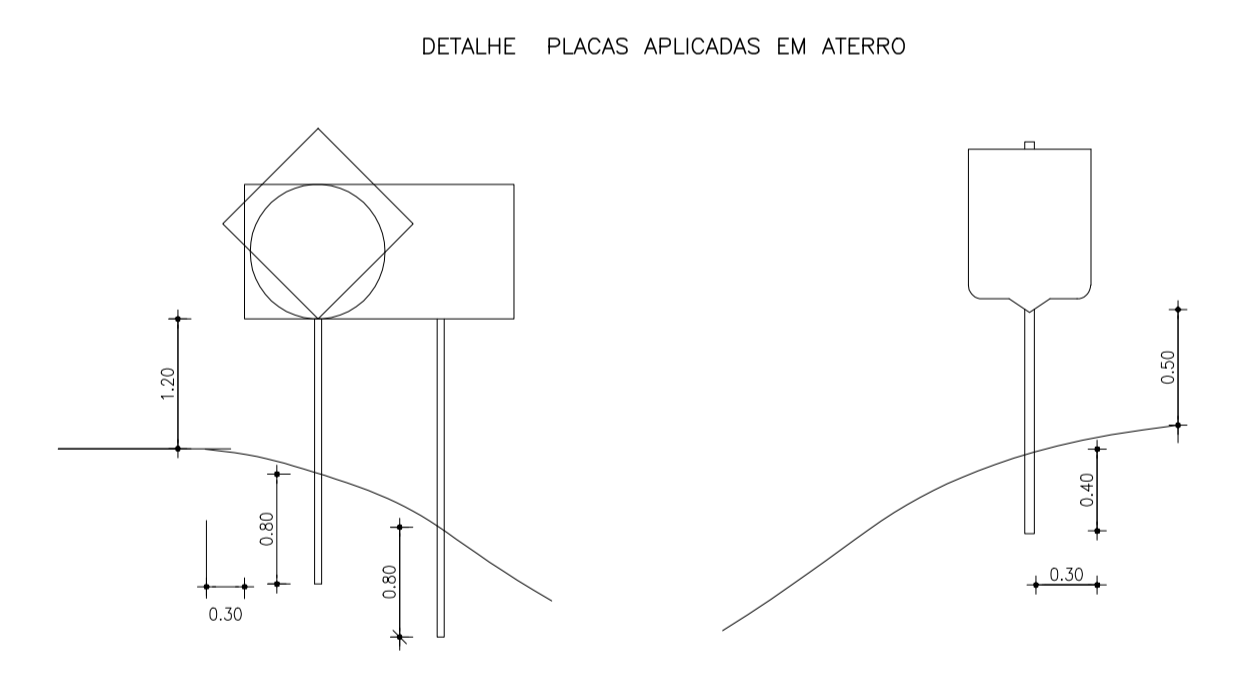
02 PLANTA BAIXA
esc.: 1 / 1000

LEGENDA

QUADRO DE QUANTIDADES – PARCIAIS
PLACAS DE REGULAMENTAÇÃO

PLACA	CÓDIGO	DIMENSÃO	ÁREA (m²)	QUANTIDADE (un)	ÁREA TOTAL (m²)	COR
	R-19	ø=0,50m	0,196	02	0,392	FUNDO : BRANCA ORLA: VERMELHA

- DOCUMENTO DE REFERÊNCIA: MANUAL DE SINALIZAÇÃO DO DENATRAN, ONDE SÃO DEFINIDOS CRITÉRIOS, ESPECIFICAÇÕES E CONDIÇÕES DE USO DA SINALIZAÇÃO HORIZONTAL E VERTICAL, PREVISTA NO CÓDIGO DE TRÂNSITO BRASILEIRO (ANEXO II).
- UNIDADE DE MEDIDA: metro (m)
- TODA SINALIZAÇÃO CUA COR NÃO ESTIVER ESPECIFICADA DEVERÁ SER PINTADA NA COR BRANCA.
- COMPRIMENTO FAIXA CONTÍNUA BRANCA (BORDOS) - 5,735,71m
- COMPRIMENTO DAS 2 FAIXAS CONTÍNUAS AMARELAS (EIXO) - 5,163,54m
- COMPRIMENTO DAS FAIXAS DESCONTÍNUAS BRANCAS (EIXO) - 440,00m




N°	REVISÕES	DATA	VISTO	DATA	VISTO
		CONTRATADA		CONTRATANTE	

LUCIANO CARNEIRO
ENG. CIVIL CREA 6560-D-CE

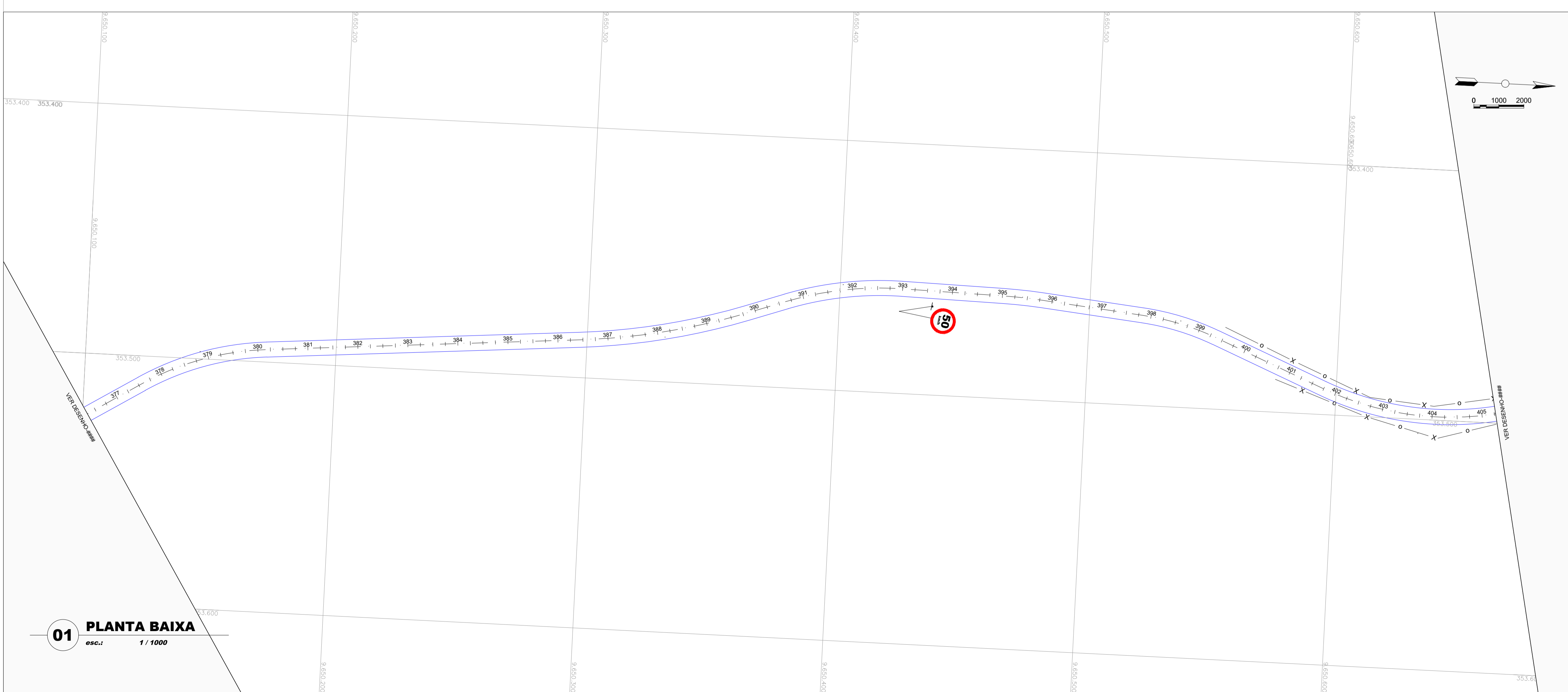
Título: **PROJETO DE RECUPERAÇÃO DE ESTRADA VICINAL**

Conteúdo: Projeto Sinalização
Estrada Puruna – Mucambo
Município de Marco / CE
Desenho: Planta Baixa

Etapas: Básica	Autor do Projeto:	Data: NOV/2020
Escala H: Indicada Escala V: Indicada	Responsável Técnico:	06/10
Código: PM;	Código:	Código:



01 PLANTA BAIXA
esc.: 1 / 1000



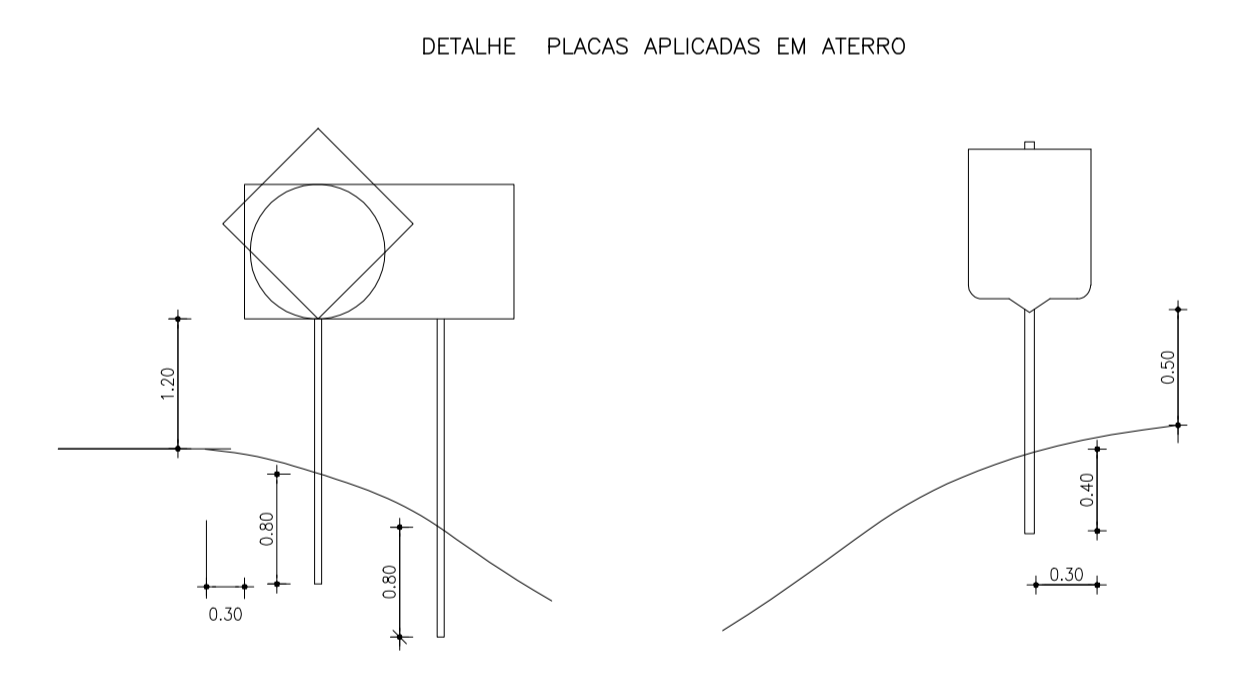
01 PLANTA BAIXA
esc.: 1 / 1000

LEGENDA

QUADRO DE QUANTIDADES - PARCIAIS
PLACAS DE REGULAMENTAÇÃO

PLACA	CÓDIGO	DIMENSÃO	ÁREA (m²)	QUANTIDADE (un)	ÁREA TOTAL (m²)	COR
	R-19	ø=0,50m	0,196	02	0,392	FUNDO : BRANCA ORLA: VERMELHA

- DOCUMENTO DE REFERÊNCIA: MANUAL DE SINALIZAÇÃO DO DENATRAN, ONDE SÃO DEFINIDOS CRITÉRIOS, ESPECIFICAÇÕES E CONDIÇÕES DE USO DA SINALIZAÇÃO HORIZONTAL E VERTICAL. PREVISTA NO CÓDIGO DE TRÂNSITO BRASILEIRO (ANEXO II).
- UNIDADE DE MEDIDA: metro (m)
- TODA SINALIZAÇÃO CUA COR NÃO ESTIVER ESPECIFICADA DEVERÁ SER PINTADA NA COR BRANCA.
- COMPRIMENTO FAIXA CONTÍNUA BRANCA (BORDOS) - 5.735,71m
- COMPRIMENTO DAS 2 FAIXAS CONTÍNUAS AMARELAS (EIXO) - 5.163,54m
- COMPRIMENTO DAS FAIXAS DESCONTÍNUAS BRANCAS (EIXO) - 440,00m




N°	REVISÕES	DATA	VISTO	DATA	VISTO
		CONTRATADA		CONTRATANTE	

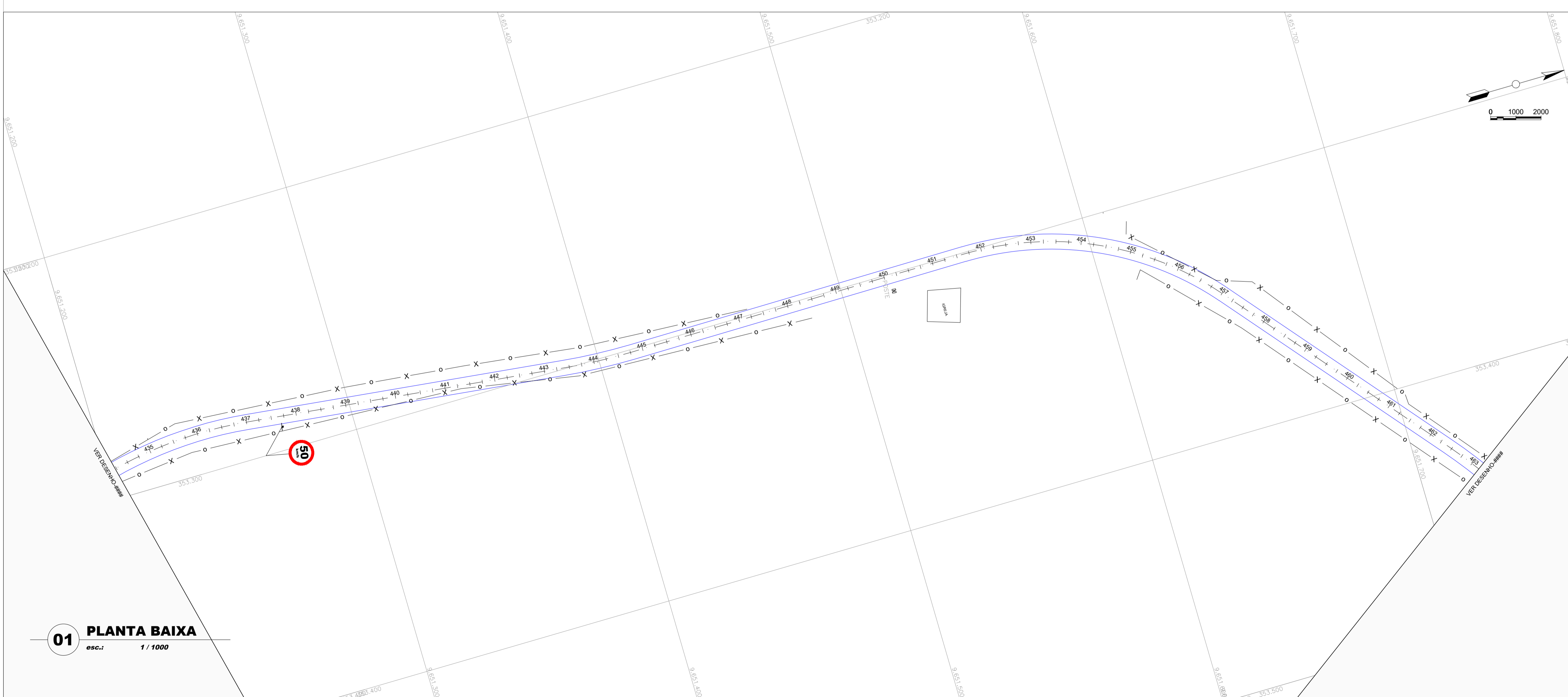
LUCIANO CARNEIRO
ENG. CIVIL CREA 6560-D-CE

Título: **PROJETO DE RECUPERAÇÃO DE ESTRADA VICINAL**

Conteúdo:	Projeto Sinalização Estrada Puruna – Mucambo Município de Marco / CE		
Desenho:	Planta Baixa		
Etapas:	Autor do Projeto:		
Escala H: Indicada	Responsável Técnico:	Data: NOV/2020	
Escala V: Indicada	Código: PM: Código: Código:	Preencher: 07/10	



01 PLANTA BAIXA
esc.: 1 / 1000

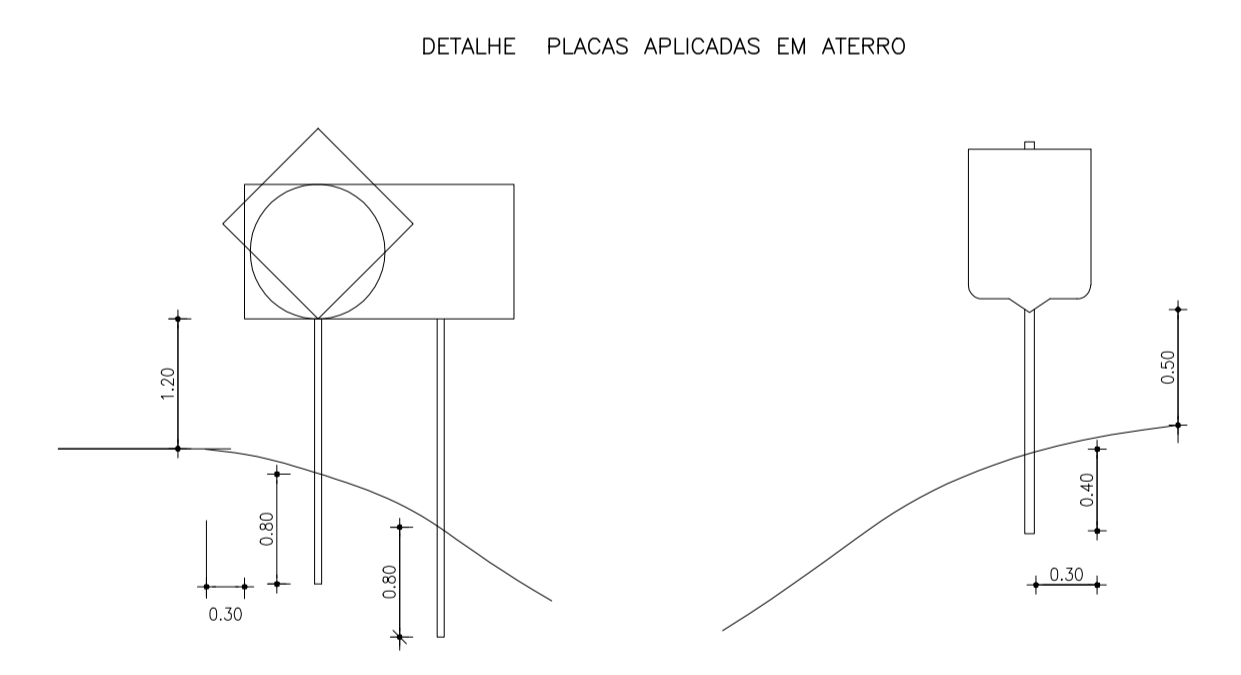


01 PLANTA BAIXA
esc.: 1 / 1000

LEGENDA

QUADRO DE QUANTIDADES - PARCIAIS						
PLACAS DE REGULAMENTAÇÃO						
PLACA	CÓDIGO	DIMENSÃO	ÁREA (m²)	QUANTIDADE (un)	ÁREA TOTAL (m²)	COR
	R-19	ø=0,50m	0,196	02	0,392	FUNDO : BRANCA ORLA: VERMELHA


- DOCUMENTO DE REFERÊNCIA: MANUAL DE SINALIZAÇÃO DO DENATRAN, ONDE SÃO DEFINIDOS CRITÉRIOS, ESPECIFICAÇÕES E CONDIÇÕES DE USO DA SINALIZAÇÃO HORIZONTAL E VERTICAL, PREVISTA NO CÓDIGO DE TRÂNSITO BRASILEIRO (ANEXO II).
- UNIDADE DE MEDIDA: metro (m)
- TODA SINALIZAÇÃO CUA COR NÃO ESTIVER ESPECIFICADA DEVERÁ SER PINTADA NA COR BRANCA.
- COMPRIMENTO FAIXA CONTÍNUA BRANCA (BORDOS) - 5.735,71m
- COMPRIMENTO DAS 2 FAIXAS CONTÍNUAS AMARELAS (EIXO) - 5.163,54m
- COMPRIMENTO DAS FAIXAS DESCONTÍNUAS BRANCAS (EIXO) - 440,00m



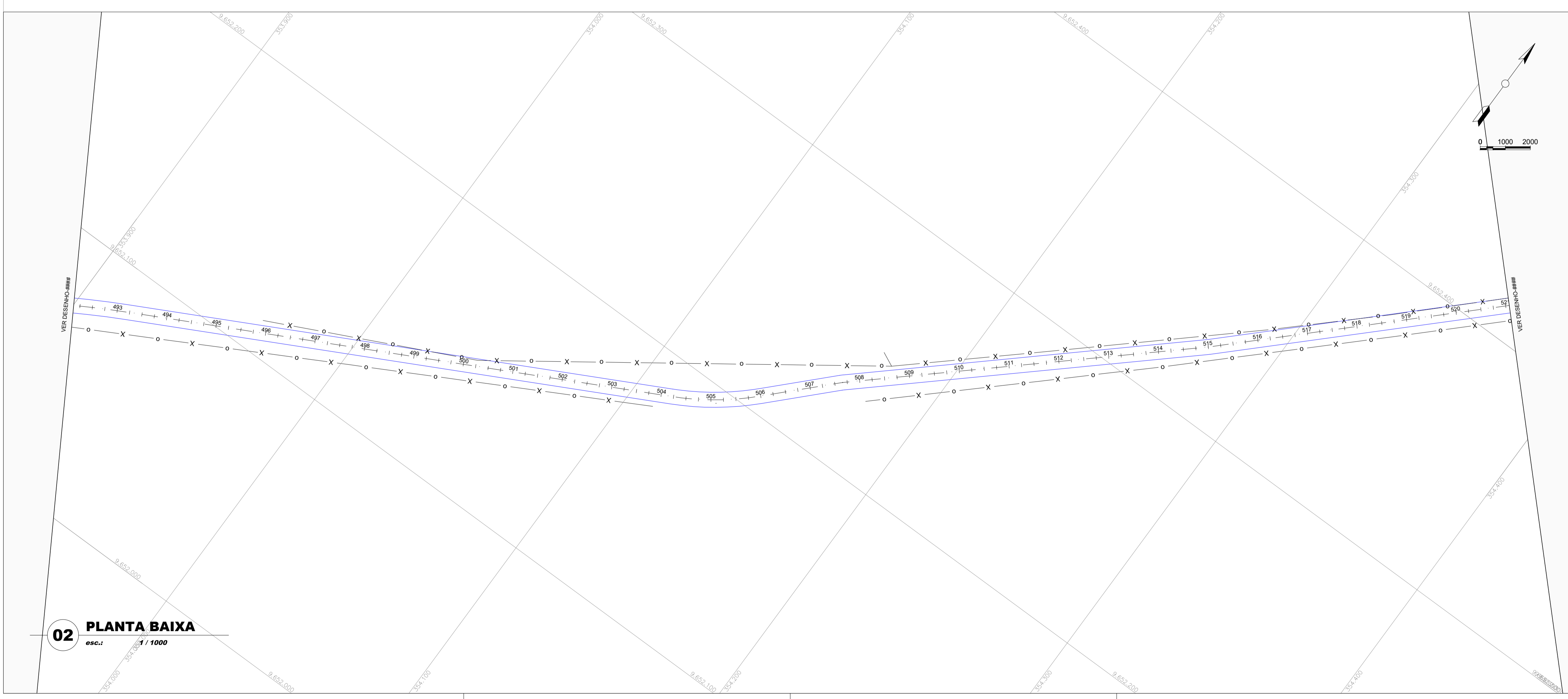
N°	REVISÕES	DATA	VISTO	DATA	VISTO
		CONTRATADA		CONTRATANTE	

LUCIANO CARNEIRO
ENG. CIVIL CREA 6560-D-CE

Título: PROJETO DE RECUPERAÇÃO DE ESTRADA VICINAL	
Conteúdo: Projeto Sinalização Estrada Puruna - Mucambo Município de Marco / CE	
Desenho: Planta Baixa	
Etapas: Básica	Autor do Projeto:
Escala H: Indicada	Responsável Técnico:
Escala V: Indicada	Data: NOV/2020
Código: PM:	Preçhos:
Código:	08/10
Código:	



01 PLANTA BAIXA
esc.: 1 / 1000



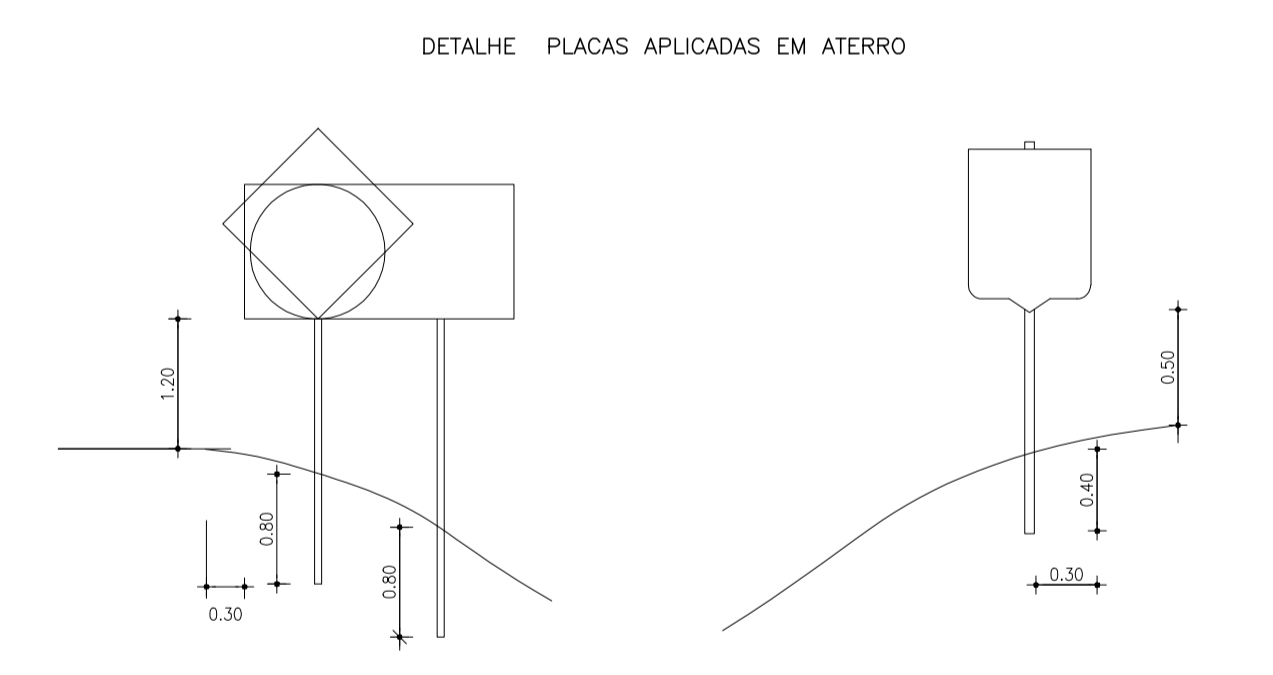
02 PLANTA BAIXA
esc.: 1 / 1000

LEGENDA

QUADRO DE QUANTIDADES - PARCIAIS
PLACAS DE REGULAMENTAÇÃO

PLACA	CÓDIGO	DIMENSÃO	ÁREA (m²)	QUANTIDADE (un)	ÁREA TOTAL (m²)	COR
	R-19	ø=0,50m	0,196	02	0,392	FUNDO : BRANCA ORLA: VERMELHA

- DOCUMENTO DE REFERÊNCIA: MANUAL DE SINALIZAÇÃO DO DENATRAN, ONDE SÃO DEFINIDOS CRITÉRIOS, ESPECIFICAÇÕES E CONDIÇÕES DE USO DA SINALIZAÇÃO HORIZONTAL E VERTICAL, PREVISTA NO CÓDIGO DE TRÂNSITO BRASILEIRO (ANEXO II).
- UNIDADE DE MEDIDA: metro (m)
- TODA SINALIZAÇÃO CUIA COR NÃO ESTIVER ESPECIFICADA DEVERÁ SER PINTADA NA COR BRANCA.
- COMPRIMENTO FAIXA CONTÍNUA BRANCA (BORDOS) - 5.735,71m
- COMPRIMENTO DAS 2 FAIXAS CONTÍNUAS AMARELAS (EIXO) - 5.163,54m
- COMPRIMENTO DAS FAIXAS DESCONTÍNUAS BRANCAS (EIXO) - 440,00m




N°	REVISÕES	DATA	VISTO	DATA	VISTO
		CONTRATADA	CONTRATANTE	CONTRATADA	CONTRATANTE

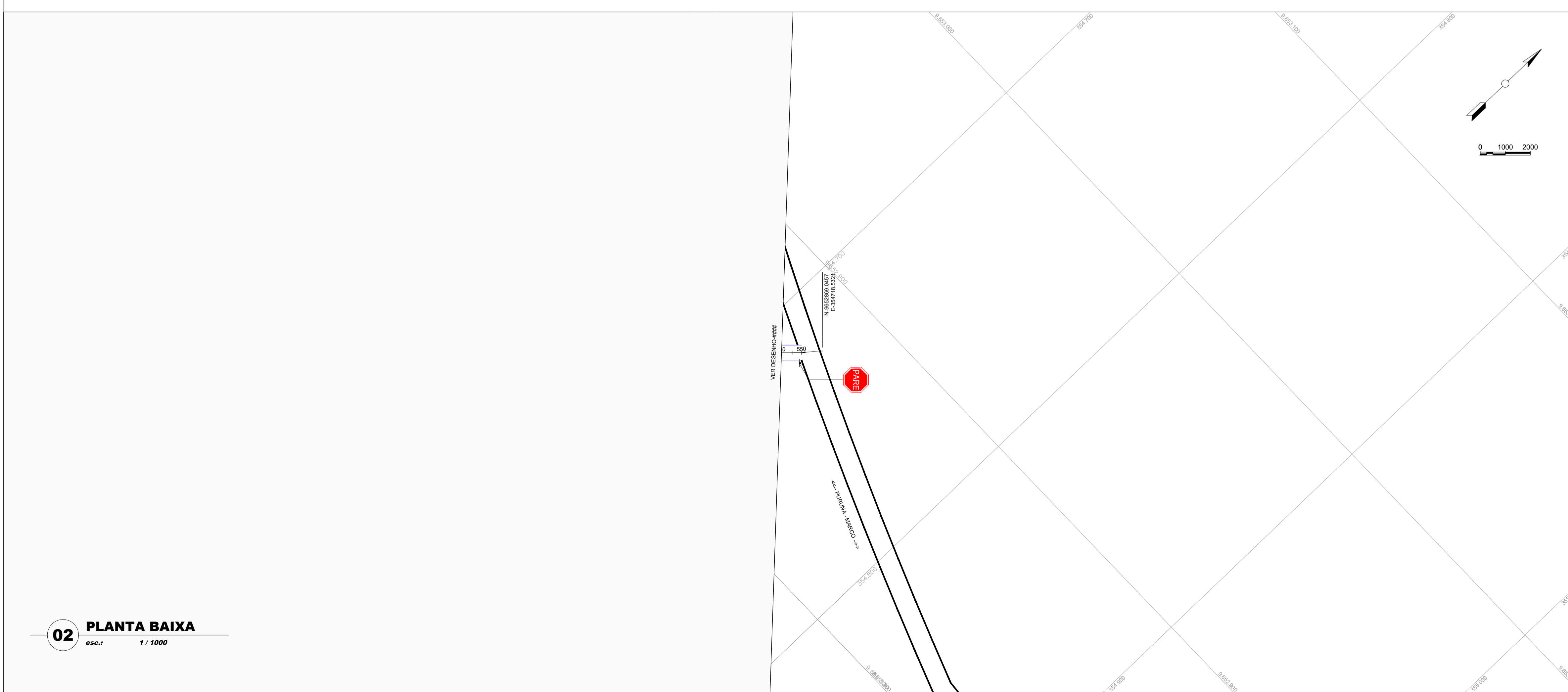
LUCÍDIO CARNEIRO
ENG. CIVIL CREA 6560-D-CE

Título: **PROJETO DE RECUPERAÇÃO DE ESTRADA VICINAL**

Conteúdo: Projeto Sinalização Estrada Puruna - Mucambo Município de Marco / CE	Dado: NOV/2020
Etapa: Básica	Responsável Técnico: 09/10
Escala H: Indicada	Prezados:
Escala V: Indicada	Código: 09/10



01 PLANTA BAIXA
esc.: 1 / 1000



02 PLANTA BAIXA
esc.: 1 / 1000

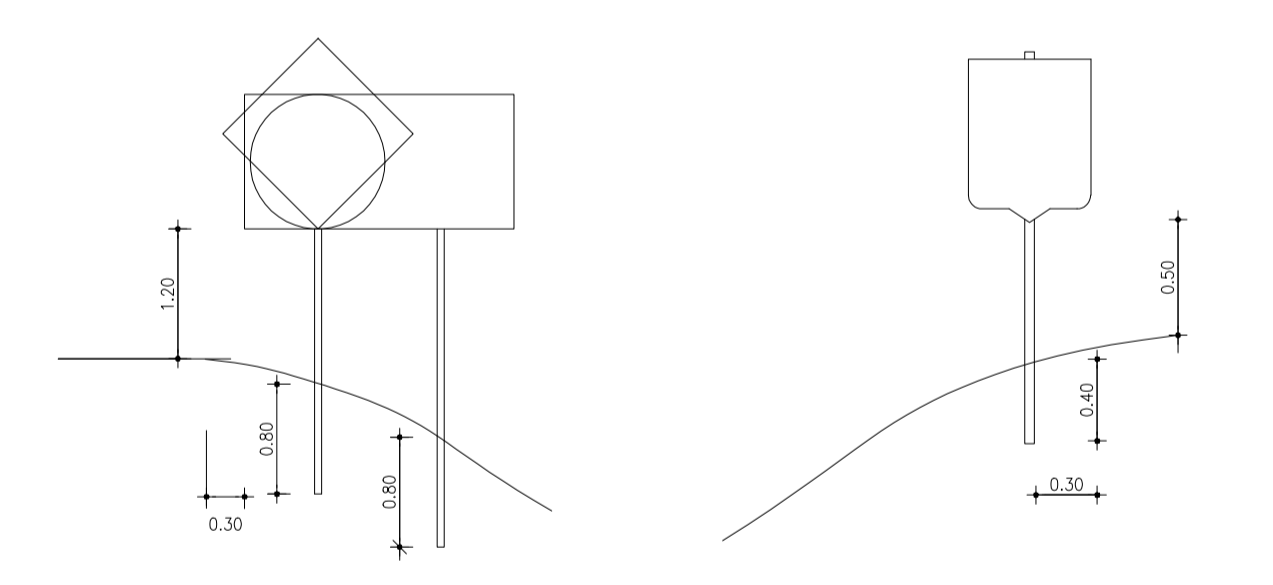
LEGENDA

QUADRO DE QUANTIDADES – CONSOLIDADO
PLACAS DE REGULAMENTAÇÃO

PLACA	CÓDIGO	DIMENSÃO	ÁREA (m²)	QUANTIDADE (un)	ÁREA TOTAL (m²)	COR
	R-19	φ=0,50m	0,196	22	4,312	FUNDO : BRANCA ORLA: VERMELHA
	R-1	L=0,25m	0,302	01	0,302	FUNDO : VERMELHA ORLA INT.: BRANCA ORLA EXT.: VERMELHA LETRAS: BRANCA

1. DOCUMENTO DE REFERÊNCIA: MANUAL DE SINALIZAÇÃO DO DENATRAN, ONDE SÃO DEFINIDOS CRITÉRIOS, ESPECIFICAÇÕES E CONDIÇÕES DE USO DA SINALIZAÇÃO HORIZONTAL E VERTICAL. PREVISTA NO CÓDIGO DE TRÂNSITO BRASILEIRO (ANEXO II).
2. UNIDADE DE MEDIDA: metro (m)
3. TODA SINALIZAÇÃO CUIA COR NÃO ESTIVER ESPECIFICADA DEVERÁ SER PINTADA NA COR BRANCA.
4. COMPRIMENTO FAIXA CONTINUA BRANCA (BORDOS) - 5.735,71m
5. COMPRIMENTO DAS 2 FAIXAS CONTINUAS AMARELAS (EIXO) - 5.163,54m
6. COMPRIMENTO DAS FAIXAS DESCONTINUAS BRANCAS (EIXO) - 440,00m

DETALHE PLACAS APLICADAS EM ATERRO



N°	REVISÕES	DATA	VISTO	DATA	VISTO
		CONTRATADA		CONTRATANTE	

LUCÍDIO CARNEIRO
ENG. CIVIL CREA 6560-D-CE

Título: **PROJETO DE RECUPERAÇÃO DE ESTRADA VICINAL**

Conteúdo: Projeto Sinalização
Estrada Puruna – Mucambo
Município de Marco / CE

Desenho: Planta Baixa

Etapas: Básica	Autor do Projeto:	Data: NOV/2020
Escala H: Indicada	Responsável Técnico:	Pré-hora: 10/10
Escala V: Indicada	Código: PM:	
	Código:	