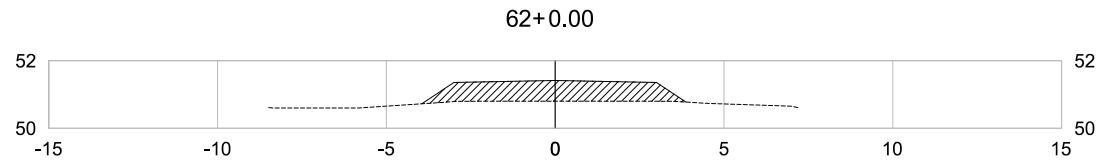


PLATAFORMA ACABADA PTO.
LADO ESQUERDO DIST.
COTA

PLATAFORMA ACABADA PTO.
LADO DIREITO DIST.
COTA


LUCIO CARNEIRO
ENGR. CIVIL CREA 5550-D-CE
PREFEITURA MUNICIPAL DE MARCO
SECRETARIA MUNICIPAL DE INFRAESTRUTURA

61+0.00	A.corte 1ª, =	m²	A.aterro =	0.00 m²	EMITENTE	OBJETO:	SEÇÃO TRANSVERSAL - BUEIRO 02		ORGÃO DE APROVAÇÃO	PROJETO APROVADO
	A.corte 2ª, ripper =	m²	A.rsm =	m²		LOCAL:	ESTRADA PARNACUI_MUCAMBO			
Cota terreno = 50.800	A.corte 2ª, explos. =	m²	A.reat. rachão =	m²		ESCALA	CÓDIGO	FOLHA	ALEX RIOS SILVEIRA SECRETARIO	
Cota projeto = 50.955	A.corte 3ª, =	m²	A.reat. solo =	m²		1:200		1		

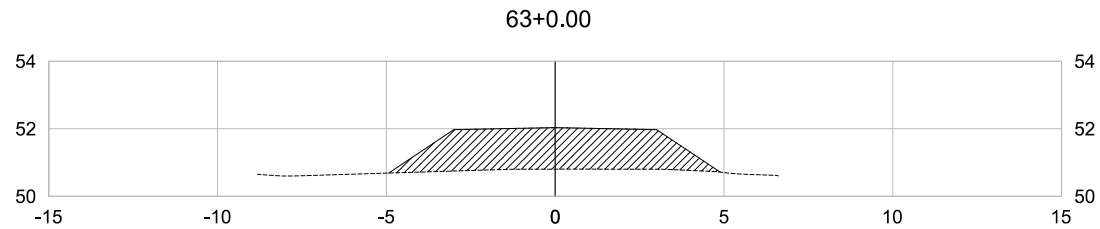


PLATAFORMA ACABADA PTO.
LADO ESQUERDO DIST.
COTA

PLATAFORMA ACABADA PTO.
LADO DIREITO DIST.
COTA


LUSIDIO CARNEIRO
ENGR. CIVIL. CREA 6569-D-CE

62+0.00	A.corte 1ª, =	m ²	A.aterro =	47.91 m ²	EMITENTE	OBJETO:	SEÇÃO TRANSVERSAL - BUEIRO 02		ORGÃO DE APROVAÇÃO	PREFEITURA MUNICIPAL DE MARCO SECRETARIA MUNICIPAL DE INFRAESTRUTURA PROJETO APROVADO
	A.corte 2ª, ripper =	m ²	A.rsm =	m ²		LOCAL:	ESTRADA PARNACUI_MUCAMBO			
Cota terreno = 50.802	A.corte 2ª, explos. =	m ²	A.reat. rachão =	m ²	A.reat. solo =	ESCALA	CÓDIGO	FOLHA	ALEX RIOS SILVEIRA SECRETÁRIO	
Cota projeto = 51.416	A.corte 3ª, =	m ²				1:200		2		




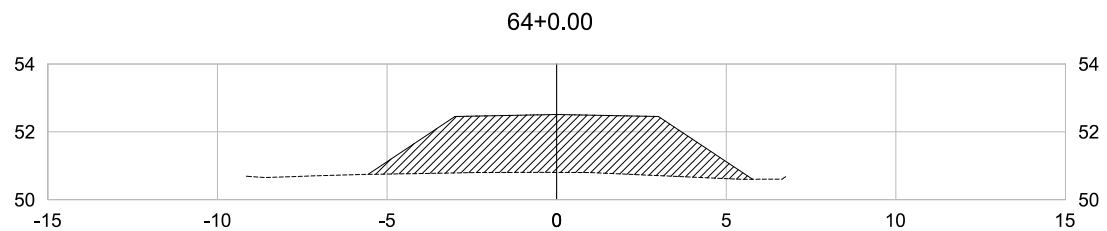
PLATAFORMA ACABADA PTO.
LADO ESQUERDO DIST.
COTA

PLATAFORMA ACABADA PTO.
LADO DIREITO DIST.
COTA


LUCIO CARNEIRO
 ENG. CIVIL. CREA 6560-D-CE

PREFEITURA MUNICIPAL DE MARCO
 SECRETARIA MUNICIPAL DE INFRAESTRUTURA

63+0.00	A.corte 1ª, =	m ²	A.aterro =	135.53 m ²	EMITENTE	OBJETO:	SEÇÃO TRANSVERSAL - BUEIRO 02		ORGÃO DE APROVAÇÃO	PROJETO APROVADO
	A.corte 2ª, ripper =	m ²	A.rsm =	m ²		LOCAL:	ESTRADA PARNACUI_MUCAMBO			
Cota terreno = 50.803	A.corte 2ª, explos. =	m ²	A.reat. rachão =	m ²	SECRETÁRIO	ESCALA	CÓDIGO	FOLHA	 ALEX RIOS SILVEIRA	
Cota projeto = 52.034	A.corte 3ª, =	m ²	A.reat. solo =	m ²		1:200		3	SECRETÁRIO	



PLATAFORMA ACABADA PTO.
LADO ESQUERDO DIST.
COTA

PLATAFORMA ACABADA PTO.
LADO DIREITO DIST.
COTA

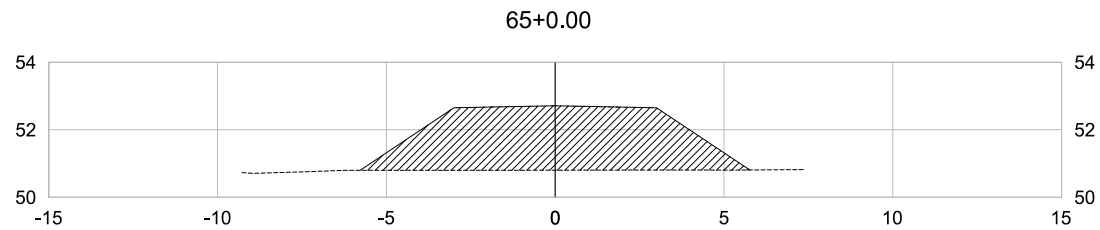

LUCIO CARNEIRO
ENG. CIVIL CREA 6560-D-CE

PREFEITURA MUNICIPAL DE MARCO

SECRETARIA MUNICIPAL DE INFRAESTRUTURA
PROJETO APROVADO


ALEX RIOS SILVEIRA
SECRETÁRIO

64+0.00	A.corte 1ª, =	m²	A.aterro =	242,84 m²	EMITENTE	OBJETO:	SEÇÃO TRANSVERSAL - BUEIRO 02		ORGÃO DE APROVAÇÃO
	A.corte 2ª, ripper =	m²	A.rsm =	m²		LOCAL:	ESTRADA PARNACUI_MUCAMBO		
Cota terreno = 50.803	A.corte 2ª, explos. =	m²	A.reat. rachão =	m²	ESCALA	CÓDIGO	FOLHA	4	
Cota projeto = 52.512	A.corte 3ª, =	m²	A.reat. solo =	m²	1:200				




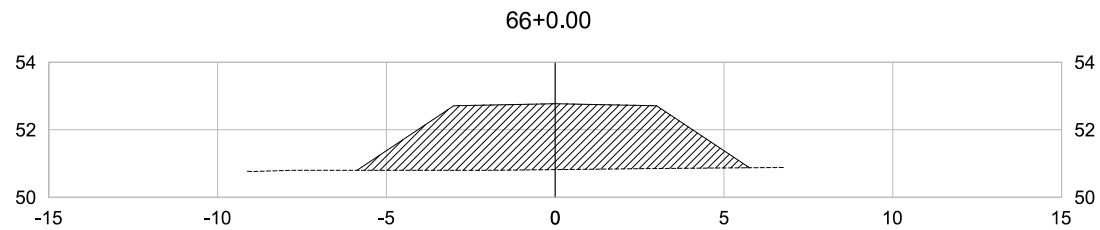
PLATAFORMA ACABADA PTO.
LADO ESQUERDO DIST.
COTA

PLATAFORMA ACABADA PTO.
LADO DIREITO DIST.
COTA


LUCIO CARNEIRO
 ENGE. CIVIL CREA 5550-D-CE

PREFEITURA MUNICIPAL DE MARCO
 SECRETARIA MUNICIPAL DE INFRAESTRUTURA

65+0.00	A.corte 1ª, =	m ²	A.aterro =	311.49 m ²	EMITENTE	OBJETO:	SEÇÃO TRANSVERSAL - BUEIRO 02	ORGÃO DE APROVAÇÃO
	A.corte 2ª, ripper =	m ²	A.rsm =	m ²		LOCAL:	ESTRADA PARNACUI_MUCAMBO	
Cota terreno = 50.802	A.corte 2ª, explos. =	m ²	A.reat. rachão =	m ²		ESCALA	1:200	
Cota projeto = 52.711	A.corte 3ª, =	m ²	A.reat. solo =	m ²				PROJETO APROVADO  ALEX RIOS SILVEIRA SECRETÁRIO



PLATAFORMA ACABADA PTO.
LADO ESQUERDO DIST.
COTA

PLATAFORMA ACABADA PTO.
LADO DIREITO DIST.
COTA

LUCIO CARNEIRO
ENG. CIVIL CREA 6566-D-CE

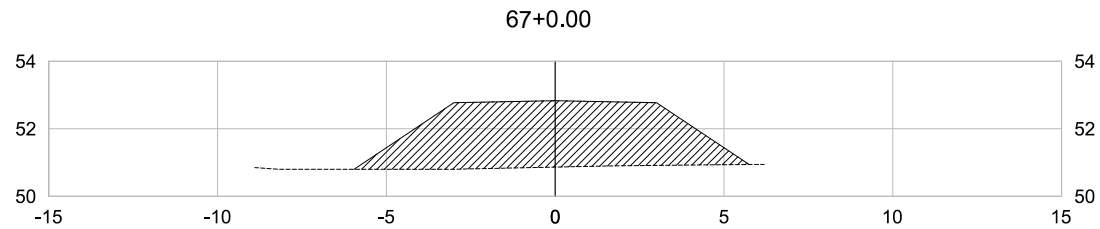
PREFEITURA MUNICIPAL DE MARCO

SECRETARIA MUNICIPAL DE INFRAESTRUTURA

PROJETO APROVADO

ALEX RIOS SILVEIRA
SECRETÁRIO

66+0.00	A.corte 1ª, =	m²	A.aterro =	332.25 m²	EMITENTE	OBJETO:	SEÇÃO TRANSVERSAL - BUEIRO 02		ORGÃO DE APROVAÇÃO
	A.corte 2ª, ripper =	m²	A.rsm =	m²		LOCAL:	ESTRADA PARNACUI_MUCAMBO		
Cota terreno = 50.819	A.corte 2ª, explos. =	m²	A.reat. rachão =	m²	ESCALA	CÓDIGO	FOLHA	6	
Cota projeto = 52.771	A.corte 3ª, =	m²	A.reat. solo =	m²					



PLATAFORMA ACABADA PTO.
LADO ESQUERDO DIST.
COTA

PLATAFORMA ACABADA PTO.
LADO DIREITO DIST.
COTA


 LUCIO CARNEIRO
 ENG. CIVIL CREA 6560-D-CE
 PREFEITURA MUNICIPAL DE MARCO
 SECRETARIA MUNICIPAL DE INFRAESTRUTURA

67+0.00	A.corte 1ª, =	m²	A.aterro =	339.21 m²	EMITENTE	OBJETO:	SEÇÃO TRANSVERSAL - BUEIRO 02		ORGÃO DE APROVAÇÃO	PROJETO APROVADO
	A.corte 2ª, ripper =	m²	A.rsm =	m²		LOCAL:	ESTRADA PARNACUI_MUCAMBO			
Cota terreno = 50.864	A.corte 2ª, explos. =	m²	A.reat. rachão =	m²	ESCALA	CÓDIGO	FOLHA	7	ALEX RIOS SILVEIRA	SECRETÁRIO
Cota projeto = 52.831	A.corte 3ª, =	m²	A.reat. solo =	m²						