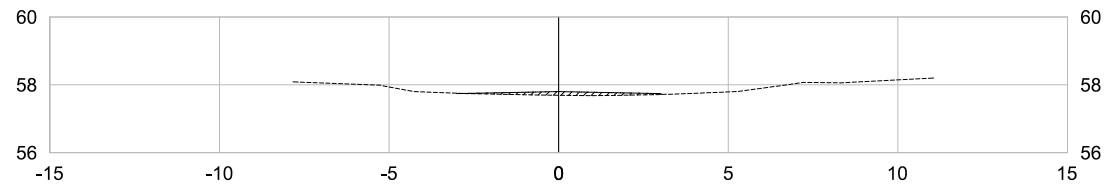


107+5.00

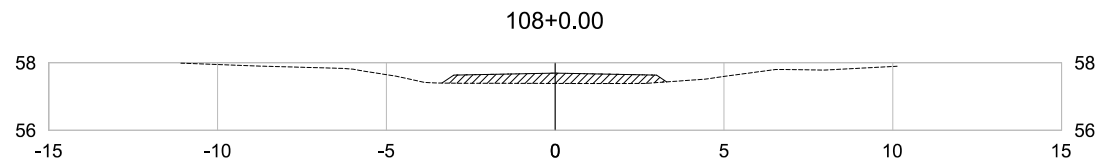


PLATAFORMA ACABADA PTO.
LADO ESQUERDO DIST.
COTA

PLATAFORMA ACABADA PTO.
LADO DIREITO DIST.
COTA


LUCIO CARNEIRO
ENGR. CIVIL CREA 6560-D-CE

107+5.00	A.corte 1ª, =	m²	A.aterro =	0.39 m²	EMITENTE	OBJETO:	SEÇÃO TRANSVERSAL - BUEIRO 04		ORGÃO DE APROVAÇÃO	PREFEITURA MUNICIPAL DE MARCO SECRETARIA MUNICIPAL DE INFRAESTRUTURA PROJETO APROVADO
	A.corte 2ª, ripper =	m²	A.rsm =	m²		LOCAL:	ESTRADA PARNACUI_MUCAMBO			
Cota terreno = 57.692	A.corte 2ª, explos. =	m²	A.reat. rachão =	m²	A.corte 3ª, =	ESCALA	CÓDIGO	FOLHA	1	ALEX RIOS SILVEIRA SECRETÁRIO
Cota projeto = 57.801	A.corte 3ª, =	m²	A.reat. solo =	m²		1:200				

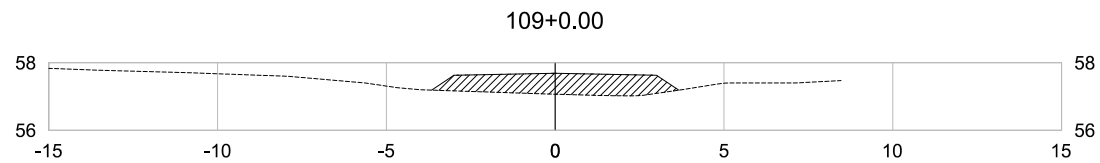


PLATAFORMA ACABADA PTO.
LADO ESQUERDO DIST.
COTA

PLATAFORMA ACABADA PTO.
LADO DIREITO DIST.
COTA


LUCIO CARNEIRO
ENG. CIVIL CREA 6660-D-CE


108+0.00	A.corte 1ª, =	m ²	A.aterro =	1.73	m ²	EMITENTE	OBJETO:	SEÇÃO TRANSVERSAL - BUEIRO 04		ORGÃO DE APROVAÇÃO	PREFEITURA MUNICIPAL DE MARCO SECRETARIA MUNICIPAL DE INFRAESTRUTURA PROJETO APROVADO
	A.corte 2ª, ripper =	m ²	A.rsm =		m ²		LOCAL:	ESTRADA PARNACUI_MUCAMBO			
Cota terreno = 57.387	A.corte 2ª, explos. =	m ²	A.reat. rachão =		m ²	ESCALA	CÓDIGO	FOLHA	2	ALEX RIOS SILVEIRA	SECRETÁRIO
Cota projeto = 57.694	A.corte 3ª, =	m ²	A.reat. solo =		m ²						

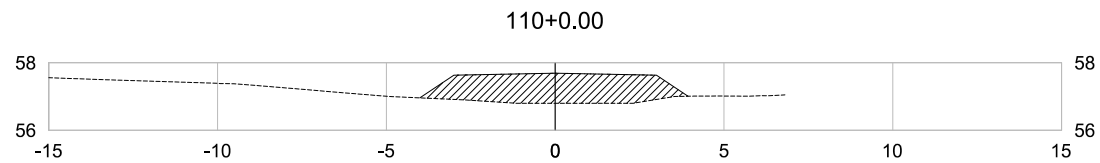


PLATAFORMA ACABADA PTO.
LADO ESQUERDO DIST.
COTA

PLATAFORMA ACABADA PTO.
LADO DIREITO DIST.
COTA


LUCIO CARNEIRO
ENG. CIVIL CREA 6560-D-CE

109+0.00	A.corte 1ª, =	m ²	A.aterro =	3.81 m ²	EMITENTE	OBJETO:	SEÇÃO TRANSVERSAL - BUEIRO 04		ORGÃO DE APROVAÇÃO	PREFEITURA MUNICIPAL DE MARCO SECRETARIA MUNICIPAL DE INFRAESTRUTURA
	A.corte 2ª, ripper =	m ²	A.rsm =	m ²		LOCAL:	ESTRADA PARNACUI_MUCAMBO			
Cota terreno = 57.068	A.corte 2ª, explos. =	m ²	A.reat. rachão =	m ²	ESCALA	CÓDIGO	FOLHA	3	PROJETO APROVADO	 ALEX RIOS SILVEIRA
Cota projeto = 57.688	A.corte 3ª, =	m ²	A.reat. solo =	m ²						

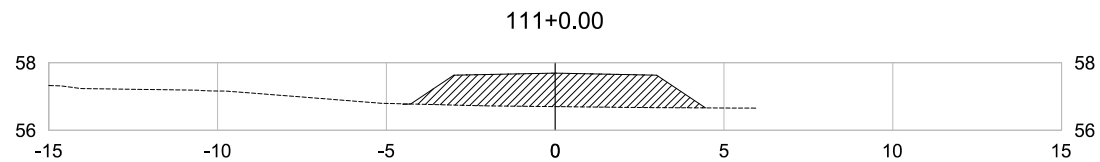


PLATAFORMA ACABADA PTO.
LADO ESQUERDO DIST.
COTA

PLATAFORMA ACABADA PTO.
LADO DIREITO DIST.
COTA

LUCIANO CARNEIRO
ENG.º CIVIL CREA 6660-D-CE


110+0.00	A.corte 1ª, =	m²	A.aterro =	5.69 m²	EMITENTE	OBJETO:	SEÇÃO TRANSVERSAL - BUEIRO 04		ORGÃO DE APROVAÇÃO	PREFEITURA MUNICIPAL DE MARCUCI SECRETARIA MUNICIPAL DE INFRAESTRUTURA PROJETO APROVADO
	A.corte 2ª, ripper =	m²	A.rsm =	m²		LOCAL:	ESTRADA PARNACUI_MUCAMBO			
Cota terreno = 56.800	A.corte 2ª, explos. =	m²	A.reat. rachão =	m²	A.reat. solo =	ESCALA	CÓDIGO	FOLHA	ALEX RIOS SILVEIRA SECRETÁRIO	
Cota projeto = 57.690	A.corte 3ª, =	m²				1:200		4		

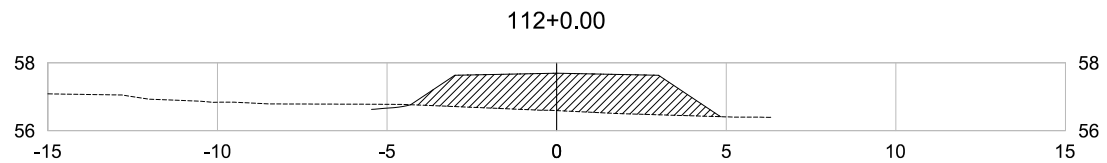


PLATAFORMA ACABADA PTO.
LADO ESQUERDO DIST.
COTA

PLATAFORMA ACABADA PTO.
LADO DIREITO DIST.
COTA


LUCIO CARNEIRO
ENG. CIVIL CREA 6560-D-CE


111+0.00	A.corte 1ª, =	m ²	A.aterro =	7.03 m ²	EMITENTE	OBJETO:	SEÇÃO TRANSVERSAL - BUEIRO 04		ORGÃO DE APROVAÇÃO	PREFEITURA MUNICIPAL DE MARCO SECRETARIA MUNICIPAL DE INFRAESTRUTURA PROJETO APROVADO
	A.corte 2ª, ripper =	m ²	A.rsm =	m ²		LOCAL:	ESTRADA PARNACUI_MUCAMBO			
Cota terreno = 56.700	A.corte 2ª, explos. =	m ²	A.reat. rachão =	m ²	A.reat. solo =	ESCALA	CÓDIGO	FOLHA	5	 ALEX RIOS SILVEIRA SECRETARIO
Cota projeto = 57.692	A.corte 3ª, =	m ²	A.reat. solo =	m ²		1:200				

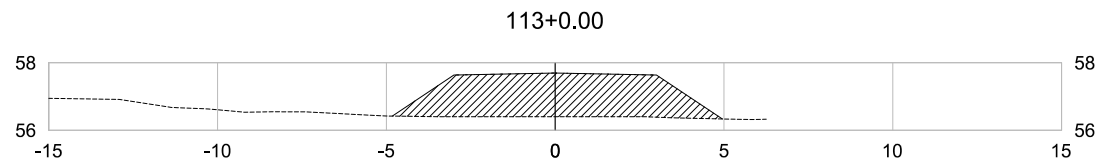


PLATAFORMA ACABADA PTO.
LADO ESQUERDO DIST.
COTA

PLATAFORMA ACABADA PTO.
LADO DIREITO DIST.
COTA


LUCIO CARNEIRO
ENGRº CIVIL CREA 6560-D-CE


112+0.00	A.corte 1ª, =	m²	A.aterro =	8.14	m²	EMITENTE	OBJETO:	SEÇÃO TRANSVERSAL - BUEIRO 04		ORGÃO DE APROVAÇÃO	PREFEITURA MUNICIPAL DE MARCO SECRETARIA MUNICIPAL DE INFRAESTRUTURA PROJETO APROVADO
	A.corte 2ª, ripper =	m²	A.rsm =		m²		LOCAL:	ESTRADA PARNACUI_MUCAMBO			
Cota terreno = 56.592	A.corte 2ª, explos. =	m²	A.reat. rachão =		m²	A.corte 3ª, =	ESCALA	CÓDIGO	FOLHA	6	 ALEX RIOS SILVEIRA SECRETÁRIO
Cota projeto = 57.693	A.corte 3ª, =	m²	A.reat. solo =		m²		1:200				

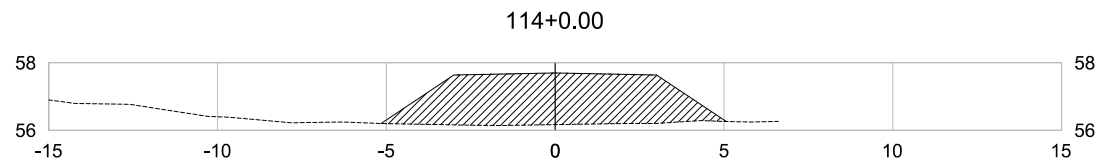


PLATAFORMA ACABADA PTO.
LADO ESQUERDO DIST.
COTA

PLATAFORMA ACABADA PTO.
LADO DIREITO DIST.
COTA


LUCIO CARNEIRO
ENG. CIVIL CREA 6680-D-CE

113+0.00	A.corte 1ª, =	m²	A.aterro =	9.94	m²	EMITENTE	OBJETO:	SEÇÃO TRANSVERSAL - BUEIRO 04	ORGÃO DE APROVAÇÃO	PREFEITURA MUNICIPAL DE MARCO SECRETARIA MUNICIPAL DE INFRAESTRUTURA PROJETO APROVADO
	A.corte 2ª, ripper =	m²	A.rsm =		m²		LOCAL:	ESTRADA PARNACUI_MUCAMBO		
Cota terreno = 56.402	A.corte 2ª, explos. =	m²	A.reat. rachão =		m²	ESCALA	CÓDIGO	FOLHA	7	 ALEX RIOS SILVEIRA
Cota projeto = 57.695	A.corte 3ª, =	m²	A.reat. solo =		m²					

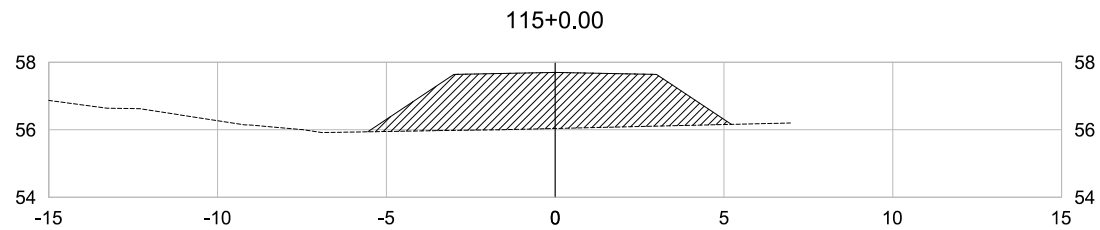


PLATAFORMA ACABADA PTO.
LADO ESQUERDO DIST.
COTA

PLATAFORMA ACABADA PTO.
LADO DIREITO DIST.
COTA


LUCIO CARNEIRO
ENGR. CIVIL CREA 6560-D-CE

114+0.00	A.corte 1ª, =	m ²	A.aterro =	12.01 m ²	EMITENTE	OBJETO:	SEÇÃO TRANSVERSAL - BUEIRO 04	ORGÃO DE APROVAÇÃO	PREFEITURA MUNICIPAL DE MARCOS SECRETARIA MUNICIPAL DE INFRAESTRUTURA PROJETO APROVADO
	A.corte 2ª, ripper =	m ²	A.rsm =	m ²		LOCAL:	ESTRADA PARNACUI_MUCAMBO		
Cota terreno = 56.167	A.corte 2ª, explos. =	m ²	A.reat. rachão =	m ²	ESCALA	CÓDIGO	FOLHA	8	ALEX RIOS SILVEIRA SECRETÁRIO
Cota projeto = 57.697	A.corte 3ª, =	m ²	A.reat. solo =	m ²					

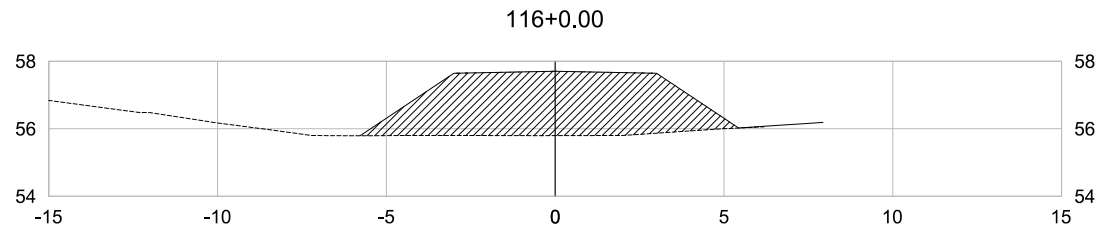


PLATAFORMA ACABADA PTO.
LADO ESQUERDO DIST.
COTA

PLATAFORMA ACABADA PTO.
LADO DIREITO DIST.
COTA


LUCIO CARNEIRO
ENGR. CIVIL CREA 6560-D-CE


115+0.00	A.corte 1ª, =	m ²	A.aterro =	13.59 m ²	EMITENTE	OBJETO:	SEÇÃO TRANSVERSAL - BUEIRO 04		ORGÃO DE APROVAÇÃO	PREFEITURA MUNICIPAL DE MARCO SECRETARIA MUNICIPAL DE INFRAESTRUTURA PROJETO APROVADO
	A.corte 2ª, ripper =	m ²	A.rsm =	m ²		LOCAL:	ESTRADA PARNACUI_MUCAMBO			
Cota terreno = 56.037	A.corte 2ª, explos. =	m ²	A.reat. rachão =	m ²	EMITENTE	ESCALA	CÓDIGO	FOLHA	ALEX RIOS SILVEIRA SECRETÁRIO	
Cota projeto = 57.698	A.corte 3ª, =	m ²	A.reat. solo =	m ²		1:200		9		

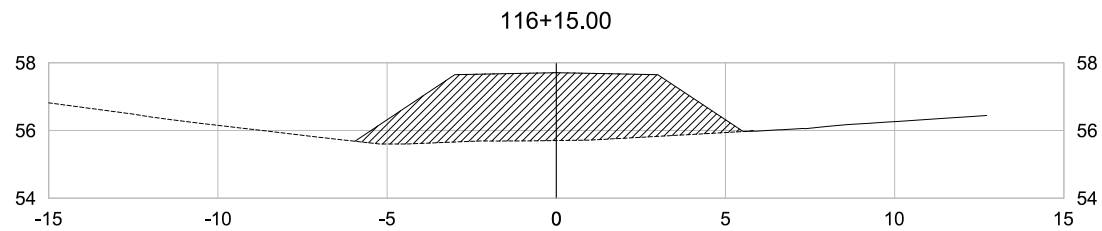


PLATAFORMA ACABADA PTO.
LADO ESQUERDO DIST.
COTA

PLATAFORMA ACABADA PTO.
LADO DIREITO DIST.
COTA


LUCIO CARNEIRO
ENGRº CIVIL CREA 6660-D-CE


116+0.00	A.corte 1º, =	m²	A.aterro =	15.93 m²	EMITENTE	OBJETO:	SEÇÃO TRANSVERSAL - BUEIRO 04		ORGÃO DE APROVAÇÃO	PREFEITURA MUNICIPAL DE MARCO SECRETARIA MUNICIPAL DE INFRAESTRUTURA PROJETO APROVADO
	A.corte 2º, ripper =	m²	A.rsm =	m²		LOCAL:	ESTRADA PARNACUI_MUCAMBO			
Cota terreno = 55.796	A.corte 2º, explos. =	m²	A.reat. rachão =	m²	SECRETÁRIO	ESCALA	CÓDIGO	FOLHA	 ALEX RIOS SILVEIRA	SECRETÁRIO
Cota projeto = 57.703	A.corte 3º, =	m²	A.reat. solo =	m²		1:200		10		

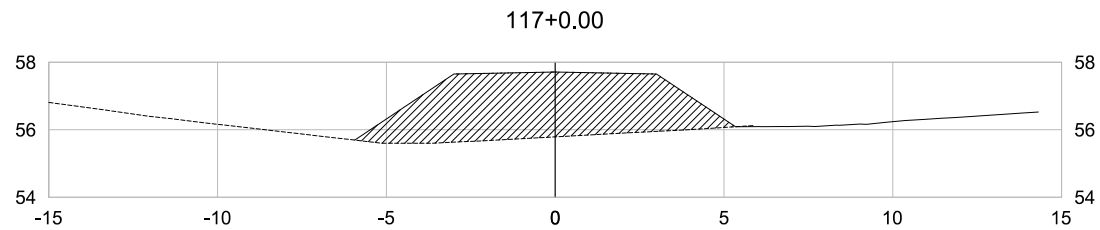


PLATAFORMA ACABADA PTO.
LADO ESQUERDO DIST.
COTA

PLATAFORMA ACABADA PTO.
LADO DIREITO DIST.
COTA


LUCIANO CARNEIRO
ENGR. CIVIL CREA 6580-D-CE

116+15.00	A.corte 1ª, =	m ²	A.aterro =	17.13 m ²	EMITENTE	OBJETO:	SEÇÃO TRANSVERSAL - BUEIRO 04		ORGÃO DE APROVAÇÃO	PREFEITURA MUNICIPAL DE MARCO SECRETARIA MUNICIPAL DE INFRAESTRUTURA PROJETO APROVADO
	Cota terreno = 55.702	A.corte 2ª, ripper =	m ²	A.rsm =		m ²	LOCAL:	ESTRADA PARNACUI_MUCAMBO		
Cota projeto = 57.708	A.corte 2ª, explos. =	m ²	A.reat. rachão =	m ²		ESCALA	CÓDIGO	FOLHA		 ALEX RIOS SILVEIRA SECRETÁRIO
	A.corte 3ª, =	m ²	A.reat. solo =	m ²		1:200		11		

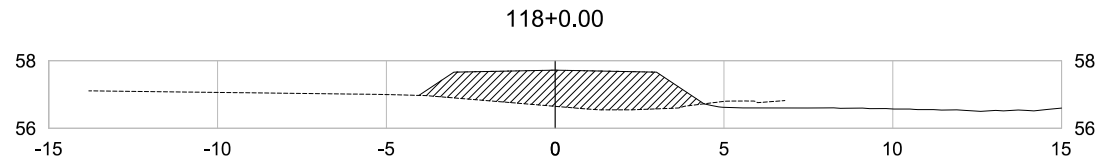


PLATAFORMA ACABADA PTO.
LADO ESQUERDO DIST.
COTA

PLATAFORMA ACABADA PTO.
LADO DIREITO DIST.
COTA


LUCIO CARNEIRO
ENG. CIVIL CREA 6660-D-CE


117+0.00	A.corte 1ª, =	m ²	A.aterro =	16.45 m ²	EMITENTE	OBJETO:	SEÇÃO TRANSVERSAL - BUEIRO 04		ORGÃO DE APROVAÇÃO	PREFEITURA MUNICIPAL DE MARCO SECRETARIA MUNICIPAL DE INFRAESTRUTURA PROJETO APROVADO
	A.corte 2ª, ripper =	m ²	A.rsm =	m ²		LOCAL:	ESTRADA PARNACUI_MUCAMBO			
Cota terreno = 55.789	A.corte 2ª, explos. =	m ²	A.reat. rachão =	m ²	EMITENTE	ESCALA	CÓDIGO	FOLHA	ALEX RIOS SILVEIRA SECRETÁRIO	
Cota projeto = 57.711	A.corte 3ª, =	m ²	A.reat. solo =	m ²		1:200		12		

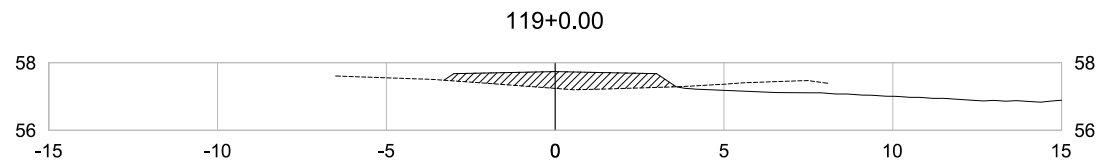


PLATAFORMA ACABADA PTO.
LADO ESQUERDO DIST.
COTA

PLATAFORMA ACABADA PTO.
LADO DIREITO DIST.
COTA


LUCIO CARNEIRO
ENG. CIVIL CREA 6560-D-CE

118+0.00	A.corte 1ª, =	m²	A.aterro =	7.30 m²	EMITENTE	OBJETO:	SEÇÃO TRANSVERSAL - BUEIRO 04		ORGÃO DE APROVAÇÃO	PREFEITURA MUNICIPAL DE MARCO SECRETARIA MUNICIPAL DE INFRAESTRUTURA
	A.corte 2ª, ripper =	m²	A.rsm =	m²		LOCAL:	ESTRADA PARNACUI_MUCAMBO			
Cota terreno = 56.650	A.corte 2ª, explos. =	m²	A.reat. rachão =	m²	A.reat. solo =	ESCALA	CÓDIGO	FOLHA	13	PROJETO APROVADO  ALEX RIOS SILVEIRA
Cota projeto = 57.722	A.corte 3ª, =	m²	A.reat. solo =	m²		SECRETÁRIO				

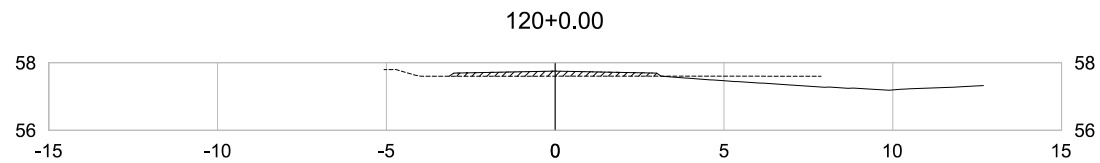


PLATAFORMA ACABADA PTO.
LADO ESQUERDO DIST.
COTA

PLATAFORMA ACABADA PTO.
LADO DIREITO DIST.
COTA


LUCIO CARNEIRO
ENGR. CIVIL CREA 6560-D-CE

119+0.00	A.corte 1ª, =	m ²	A.aterro =	2.65 m ²	EMITENTE	OBJETO:	SEÇÃO TRANSVERSAL - BUEIRO 04		ORGÃO DE APROVAÇÃO	PREFEITURA MUNICIPAL DE MARCO SECRETARIA MUNICIPAL DE INFRAESTRUTURA PROJETO APROVADO
	A.corte 2ª, ripper =	m ²	A.rsm =	m ²		LOCAL:	ESTRADA PARNACUI_MUCAMBO			
Cota terreno = 57.240	A.corte 2ª, explos. =	m ²	A.reat. rachão =	m ²	ESCALA	CÓDIGO	FOLHA	14	ALEX RIOS SILVEIRA	SECRETÁRIO
Cota projeto = 57.737	A.corte 3ª, =	m ²	A.reat. solo =	m ²						

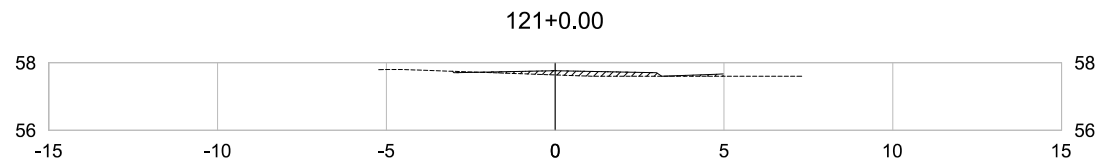


PLATAFORMA ACABADA PTO.
LADO ESQUERDO DIST.
COTA

PLATAFORMA ACABADA PTO.
LADO DIREITO DIST.
COTA


LUCIO CARNEIRO
ENGE CIVIL CREA 6860-D-CE

120+0.00	A.corte 1ª, =	m ²	A.aterro =	0.74 m ²	EMITENTE	OBJETO:	SEÇÃO TRANSVERSAL - BUEIRO 04		ORGÃO DE APROVAÇÃO	PREFEITURA MUNICIPAL DE MARCO SECRETARIA MUNICIPAL DE INFRAESTRUTURA PROJETO APROVADO
	A.corte 2ª, ripper =	m ²	A.rsm =	m ²		LOCAL:	ESTRADA PARNACUI_MUCAMBO			
Cota terreno = 57.602	A.corte 2ª, explos. =	m ²	A.reat. rachão =	m ²	A.reat. solo =	ESCALA	CÓDIGO	FOLHA	ALEX RIOS SILVEIRA SECRETÁRIO	
Cota projeto = 57.753	A.corte 3ª, =	m ²				1:200		15		



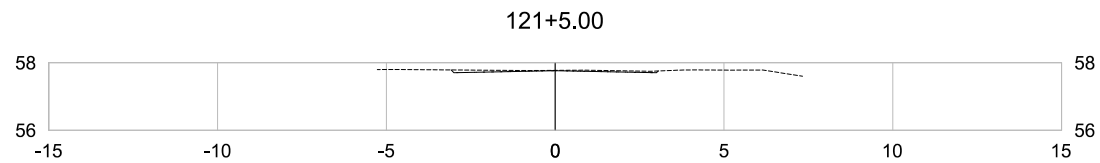
PLATAFORMA ACABADA PTO.
LADO ESQUERDO DIST.
COTA

PLATAFORMA ACABADA PTO.
LADO DIREITO DIST.
COTA


LUCIO CARNEIRO
ENG. CIVIL CREA 6560-D-CE

121+0.00	A.corte 1ª, =	m ²	A.aterro =	0.59 m ²	EMITENTE	OBJETO:	SEÇÃO TRANSVERSAL - BUEIRO 04		ORGÃO DE APROVAÇÃO
	A.corte 2ª, ripper =	m ²	A.rsm =	m ²		LOCAL:	ESTRADA PARNACUI_MUCAMBO		
Cota terreno = 57.639	A.corte 2ª, explos. =	m ²	A.reat. rachão =	m ²	ESCALA	CÓDIGO	FOLHA	16	PREFEITURA MUNICIPAL DE MARCO SECRETARIA MUNICIPAL DE INFRAESTRUTURA PROJETO APROVADO
Cota projeto = 57.764	A.corte 3ª, =	m ²	A.reat. solo =	m ²					


ALEX RIOS SILVEIRA
SECRETÁRIO



PLATAFORMA ACABADA PTO.
LADO ESQUERDO DIST.
COTA

PLATAFORMA ACABADA PTO.
LADO DIREITO DIST.
COTA


LUCIO CARNEIRO
ENGR. CIVIL CREA 6560-D-CE

PREFEITURA MUNICIPAL DE MARCÓ

SECRETARIA MUNICIPAL DE INFRAESTRUTURA

PROJETO APROVADO


ALEX RIOS SILVEIRA
SECRETÁRIO

121+5.00	A.corte 1ª, =	m²	A.aterro =	0.00 m²	EMITENTE	OBJETO:	SEÇÃO TRANSVERSAL - BUEIRO 04		ORGÃO DE APROVAÇÃO
	A.corte 2ª, ripper =	m²	A.rsm =	m²		LOCAL:	ESTRADA PARNACUI_MUCAMBO		
Cota terreno = 57.774	A.corte 2ª, explos. =	m²	A.reat. rachão =	m²	ESCALA	CÓDIGO	FOLHA	17	
Cota projeto = 57.764	A.corte 3ª, =	m²	A.reat. solo =	m²					