



MEMORIAL DESCRITIVO

LOTE: 1

LOGRADOURO: RUA SEM DENOMINAÇÃO OFICIAL 02

MUNICÍPIO: MARCO

DATUM: SIRGAS2000

ÁREA: 10.000,00 m²

QUADRA: 0001

UF: CE

MERIDIANO CENTRAL: 39° WGr

PERÍMETRO: 433,48 m

DESCRIÇÃO DO PERÍMETRO

Inicia-se no marco 'P1', georeferenciado no Sistema Geodésico Brasileiro, DATUM - SIRGAS 2000, MC-39°, coordenadas Plano Relativas, Sistema UTM: E 376900,400 e N 9654460,072, segue com distância (m) 150,14 e azimute 0°00'00" situado no limite com o(a) PARQUE SOLAR LESTE (ESQUERDA); e chega no marco 'P2', de coordenadas E 376900,400 e N 9654610,211, segue com distância (m) 66,61 e azimute 270°36'50" situado no limite com o(a) RUA SEM DENOMINAÇÃO OFICIAL 03 NORTE(FRENTE); e chega no marco 'P3', de coordenadas E.376833,791 e N 9654610,925, segue com distância (m) 150,12 e azimute 180°00'00" situado no limite com o(a) LOTE 02 OESTE (DIREITA); e chega no marco 'P4', de coordenadas E 376833,791 e N 9654460,805 segue com distância (m) 66,61 e azimute 90°37'49" situado no limite com o(a) LOTE 2 OESTE(DIREITA); e chega no marco inicial 'P1', de coordenadas E 376900,400 e N 9654460,072; fechando assim o perímetro do polígono acima descrito com uma área superficial de 10.000,00 metros quadrados.

Todas as coordenadas aqui descritas estão georeferenciadas ao Sistema Geodésico Brasileiro, a partir, de coordenadas N m e E m, e encontram-se representadas no Sistema U T M, referenciadas ao Meridiano Central nº 39°00', fuso -24, tendo como datum o SIRGAS2000. Todos os azimutes e distâncias, área e perímetro foram calculados no plano de projeção U T M.

Ressaltamos que todos os pontos, resultado do Levantamento Planialtimétrico, que compreendem este polígono, foram executados com instrumento RTK - Real Time Kinematic, receptor GNSS GPS, Marca Sokkia GRX2, conforme especificação técnica do fabricante, Precisão (RTK) H: 10mm + 1ppm v: 15mm + 1ppm.

Atendendo o que determina o Decreto Nº 9.310, de 15 de Março de 2018, na Seção II, do Levantamento Topográfico Georreferenciado.

Art. 29. Os levantamentos topográficos Georreferenciados serão realizados conforme as normas técnicas para serviços topográficos da Associação Brasileira de Normas Técnicas - ABNT, o disposto no Decreto nº 89.817, de 20 de junho de 1984, as normas técnicas da Diretoria do Serviço Geográfico do Exército Brasileiro e serão acompanhados de ART ou de RRT.

§ 3º O erro posicional esférico do vértice definidor de limite deverá ser igual ou menor a oito centímetros de raio.

CONFRONTANTES DO IMÓVEL

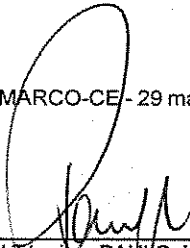
NORTE: RUA SEM DENOMINAÇÃO OFICIAL 03

SUL: ANTONIO GRIJALMA NEVES

LESTE: PARQUE SOLAR

OESTE: LOTE 2

MARCO-CE - 29 março 2022


Responsável Técnico- PAULO JOSÉ MOURA SOUSA
ENGENHEIRO CIVIL- CREA/CE: 060771496-4


LAIS SALES SILVA
SECRETARIA DE DESENVOLVIMENTO ECONOMICO,
AGRICULTURA, TECNOLOGIA E MEIO AMBIENTE


JOSÉ LEORNE NETO
TABELIÃO OFICIAL DO REGISTRO DE IMÓVEIS- ANEXOS
CARTÓRIO LEORNE- 2º OFÍCIO


BRENO SILVEIRA AGUIAR
ENGENHEIRO CIVIL- CREA/CE: 061864132-7


GALDÊNIO LEORNE S. NETO
FISCAL DE ARRECADAÇÃO
MATRÍCULA Nº2952

MEMORIAL DESCRITIVO



LOTE: 2

LOGRADOURO: RUA SEM DENOMINAÇÃO OFICIAL 03

MUNICÍPIO: MARCO

DATUM: SIRGAS2000

ÁREA: 10.000,00 m²

QUADRA: 0001

UF: CE

MERIDIANO CENTRAL: 39° WGr

PERÍMETRO: 433,46 m

DESCRIÇÃO DO PERÍMETRO

Inicia-se no marco 'P1', georeferenciado no Sistema Geodésico Brasileiro, DATUM - SIRGAS 2000, MC-39°, coordenadas Plano Relativas, Sistema UTM: E 376833,791 e N 9654460.805, segue com distância (m) 150,12 e azimute 0°00'00" situado no limite com o(a) LOTE 01 LESTE (ESQUERDO); e chega no marco 'P2', de coordenadas E 376833,791 e N 9654610.925, segue com distância (m) 66,62 e azimute 270°36'50" situado no limite com o(a) RODOVIA BR 402 NORTE(FRENTE); e chega no marco 'P3', de coordenadas E 376767.173 e N 9654611.638, segue com distância (m) 150,10 e azimute 180°00'00" situado no limite com o(a) LOTE 03 DIREITA; e chega no marco 'P4', de coordenadas E 376767.173 e N 9654461.537 segue com distância (m) 66,62 e azimute 90°37'49" situado no limite com o(a) ANTONIO GRIJALVA NEVES SUL (FUNDOS); e chega no marco inicial 'P1', de coordenadas E 376833,791 e N 9654460.805; fechando assim o perímetro do polígono acima descrito com uma área superficial de 10.000,00 metros quadrados.

Todas as coordenadas aqui descritas estão georreferenciadas ao Sistema Geodésico Brasileiro, a partir, de coordenadas N m e E m, e encontram-se representadas no Sistema U T M, referenciadas ao Meridiano Central nº 39°00', fuso -24, tendo como datum o SIRGAS2000. Todos os azimutes e distâncias, área e perímetro foram calculados no plano de projeção U T M.

Ressaltamos que todos os pontos, resultado do Levantamento Planialtimétrico, que compreendem este polígono, foram executados com instrumento RTK - Real Time Kinematic, receptor GNSS GPS, Marca Sokkia GRX2, conforme especificação técnica do fabricante, Precisão (RTK) H: 10mm + 1ppm v: 15mm + 1ppm.

Atendendo o que determina o Decreto Nº 9.310, de 15 de Março de 2018, na Seção II, do Levantamento Topográfico Georreferenciado.

Art. 29. Os levantamentos topográficos Georreferenciados serão realizados conforme as normas técnicas para serviços topográficos da Associação Brasileira de Normas Técnicas - ABNT, o disposto no Decreto nº 89.817, de 20 de junho de 1984, as normas técnicas da Diretoria do Serviço Geográfico do Exército Brasileiro e serão acompanhados de ART ou de RRT.

§ 3º O erro posicional esférico do vértice definidor de limite deverá ser igual ou menor a oito centímetros de raio.

CONFRONTANTES DO IMÓVEL


NORTE: RODOVIA BR 402


SUL: ANTONIO GRIJALVA NEVES

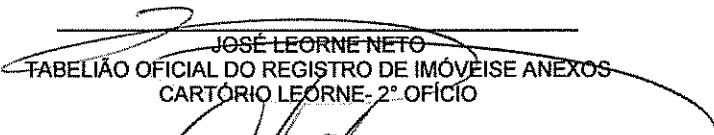
LESTE: LOTE 1

OESTE: LOTE 3


MARCO-CE - 29 março 2022


Responsável Técnico - PAULO JOSÉ MOURA SOUSA
ENGENHEIRO CIVIL - CREA/CE: 060771496-4


LAIS SALES SILVA
SECRETARIA DE DESENVOLVIMENTO ECONOMICO,
AGRICULTURA, TECNOLOGIA E MEIO AMBIENTE


JOSÉ LEORNE NETO
TABELIÃO OFICIAL DO REGISTRO DE IMÓVEIS E ANEXOS
CARTÓRIO LEORNE - 2º OFÍCIO


BRENO SILVEIRA AGUIAR
ENGENHEIRO CIVIL - CREA/CE: 061864132-7


GALDÊNCIO LEORNE S. NETO
FISCAL DE ARRECAÇÃO
MATRÍCULA Nº2952



MEMORIAL DESCRITIVO

LOTE: 3

LOGRADOURO: RUA SEM DENOMINAÇÃO OFICIAL 03

MUNICÍPIO: MARCO

DATUM: SIRGAS2000

ÁREA: 10.000,00 m²

QUADRA: 0001

UF: CE

MERIDIANO CENTRAL: 39° WGr

PERÍMETRO: 433,46 m

DESCRIÇÃO DO PERÍMETRO

Inicia-se no marco 'P1', georeferenciado no Sistema Geodésico Brasileiro, DATUM - SIRGAS 2000, MC-39°, coordenadas Plano Relativas, Sistema UTM: E 376767,173 e N 9654461,537, segue com distância (m) 150,10 e azimute 0°00'00" situado no limite com o(a) LOTE 2 LESTE (ESQUERDA); e chega no marco 'P2', de coordenadas E 376767,173 e N 9654611,638, segue com distância (m) 66,63 e azimute 270°36'50" situado no limite com o(a) RODOVIA BR 402 NORTE(FRENTE); e chega no marco 'P3', de coordenadas E 376700,547 e N 9654612,352, segue com distância (m) 150,08 e azimute 180°00'00" situado no limite com o(a) LOTE OESTE(DIREITA); e chega no marco 'P4', de coordenadas E 376700,547 e N 9654462,270 segue com distância (m) 66,63 e azimute 90°37'49" situado no limite com o(a) ANTONIO GRIJALVA NEVES SUL(FUNDOS); e chega no marco inicial 'P1', de coordenadas E 376767,173 e N 9654461,537; fechando assim o perímetro do polígono acima descrito com uma área superficial de 10.000,00 metros quadrados.

Todas as coordenadas aqui descritas estão georeferenciadas ao Sistema Geodésico Brasileiro, a partir, de coordenadas N m e E m, e encontram-se representadas no Sistema U T M, referenciadas ao Meridiano Central nº 39°00', fuso -24, tendo como datum o SIRGAS2000. Todos os azimutes e distâncias, área e perímetro foram calculados no plano de projeção U T M.

Ressaltamos que todos os pontos, resultado do Levantamento Planialtimétrico, que compreendem este polígono, foram executados com instrumento RTK - Real Time Kinematic, receptor GNSS GPS, Marca Sokkia GRX2, conforme especificação técnica do fabricante, Precisão (RTK) H: 10mm + 1ppm v: 15mm + 1ppm.

Atendendo o que determina o Decreto Nº 9.310, de 15 de Março de 2018, na Seção II, do Levantamento Topográfico Georreferenciado.

Art. 29. Os levantamentos topográficos Georreferenciados serão realizados conforme as normas técnicas para serviços topográficos da Associação Brasileira de Normas Técnicas - ABNT, o disposto no Decreto nº 89.817, de 20 de junho de 1984, as normas técnicas da Diretoria do Serviço Geográfico do Exército Brasileiro e serão acompanhados de ART ou de RRT.

§ 3º O erro posicional esférico do vértice definidor de limite deverá ser igual ou menor a oito centímetros de raio.

CONFRONTANTES DO IMÓVEL


NORTE: RODOVIA BR 402

SUL: ANTONIO GRIJALVA NEVES

LESTE: LOTE 2

OESTE: LOTE 4

MARCO-CE - 29 março 2022


Responsável Técnico: PAULO JOSÉ MOURA SOUSA
ENGENHEIRO CIVIL - CREA/CE: 060771496-4


LAÍS SALES SILVA
SECRETARIA DE DESENVOLVIMENTO ECONOMICO,
AGRICULTURA, TECNOLOGIA E MEIO AMBIENTE


JOSÉ LEORNE NETO
TABELIÃO OFICIAL DO REGISTRO DE IMÓVEIS ANEXOS
CARTÓRIO LEORNE- 2º OFÍCIO


BRENO SILVEIRA AGUIAR
ENGENHEIRO CIVIL - CREA/CE: 061864132-7


GALDÊNCIO LEORNE S. NETO
FISCAL DE ARRECADAÇÃO
MATRÍCULA Nº2952

MEMORIAL DESCRITIVO



LOTE: 7

LOGRADOURO: RUA SEM DENOMINAÇÃO OFICIAL 02

MUNICÍPIO: MARCO

DATUM: SIRGAS2000

ÁREA: 3.308,57 m²

QUADRA: 0002

UF: CE

MERIDIANO CENTRAL: 39° WGr

PERÍMETRO: 231,03 m

DESCRIÇÃO DO PERÍMETRO

Inicia-se no marco 'P1', georeferenciado no Sistema Geodésico Brasileiro, DATUM - SIRGAS 2000, MC-39°, coordenadas Plano Relativas, Sistema UTM: E 376324.030 e N 9654529.556, segue com distância (m) 52,74 e azimute 90°44'44.522" situado no limite com o(a) RUA SEM DENOMINAÇÃO OFICIAL 01; e chega no marco 'P2', de coordenadas E 376376.765 e N 9654528.870, segue com distância (m) 31,5 e azimute 180°52'20" situado no limite com o(a) LOTE 6 LESTE(ESQUERDA); e chega no marco 'P3', de coordenadas E 376375.807 e N 9654465.932, segue com distância (m) 52,34 e azimute 270°40'37.544" situado no limite com o(a) RUA SEM DENOMINAÇÃO OFICIAL 02 SUL(FRENTE); e chega no marco 'P4', de coordenadas E 376323.475 e N 9654466.551, segue com distância (m) 63,01 e azimute 0°30'19.051" situado no limite com o(a) LOTE 08/48 OESTE(DIREITA); e chega no marco inicial 'P1', de coordenadas E 376324.030 e N 9654529.556; fechando assim o perímetro do polígono acima descrito com uma área superficial de 3.308,57 metros quadrados.

Todas as coordenadas aqui descritas estão georeferenciadas ao Sistema Geodésico Brasileiro, a partir, de coordenadas N m e E m, e encontram-se representadas no Sistema U T M, referenciadas ao Meridiano Central nº 39°00', fuso -24, tendo como datum o SIRGAS2000. Todos os azimutes e distâncias, área e perímetro foram calculados no plano de projeção U T M.

Ressaltamos que todos os pontos, resultado do Levantamento Planialtimétrico, que compreendem este polígono, foram executados com instrumento RTK - Real Time Kinematic, receptor GNSS GPS, Marca Sokkia GRX2, conforme especificação técnica do fabricante, Precisão (RTK) H: 10mm + 1ppm v: 15mm + 1ppm.

Atendendo o que determina o Decreto Nº 9.310, de 15 de Março de 2018, na Seção II, do Levantamento Topográfico Georreferenciado.

Art. 29. Os levantamentos topográficos Georreferenciados serão realizados conforme as normas técnicas para serviços topográficos da Associação Brasileira de Normas Técnicas - ABNT, o disposto no Decreto nº 89.817, de 20 de junho de 1984, as normas técnicas da Diretoria do Serviço Geográfico do Exército Brasileiro e serão acompanhados de ART ou de RRT.

§ 3º O erro posicional esférico do vértice definidor de limite deverá ser igual ou menor a oito centímetros de raio.

CONFRONTANTES DO IMÓVEL

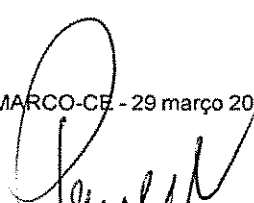
NORTE: RUA SEM DENOMINAÇÃO OFICIAL 01

SUL: RUA SEM DENOMINAÇÃO OFICIAL 02

LESTE: LOTE 06

OESTE: LOTE 08/LOTE 48

MARCO-CE - 29 março 2022


Responsável Técnico - PAULO JOSÉ MOURA SOUSA
ENGENHEIRO CIVIL - CREA/CE: 060771496-4


LAÍS SALES SILVA
SECRETARIA DE DESENVOLVIMENTO ECONÔMICO,
AGRICULTURA, TECNOLOGIA E MEIO AMBIENTE


JOSÉ LEORNE NETO
TABELIÃO OFICIAL DO REGISTRO DE IMÓVEIS-ANEXOS
CARTÓRIO LEORNE- 2º OFÍCIO


BRENO SILVEIRA AGUIAR
ENGENHEIRO CIVIL - CREA/CE: 061864132-7


GALDÊNCIO LEORNE S. NETO
FISCAL DE ARRECAÇÃO
MATRÍCULA Nº2952



Prefeitura Municipal de Marco
Estado do Ceará



MEMORIAL DESCRITIVO

LOTE: 9

LOGRADOURO: RUA SEM DENOMINAÇÃO OFICIAL 01

MUNICÍPIO: MARCO

DATUM: SIRGAS2000

ÁREA: 1000.0 m²

QUADRA: 0002

UF: CE

MERIDIANO CENTRAL: 39° WGr

PERÍMETRO: 126.49 m

DESCRIÇÃO DO PERÍMETRO

Inicia-se no marco 'P1', georeferenciado no Sistema Geodésico Brasileiro, DATUM - SIRGAS 2000, MC-39°, coordenadas Plano Relativas, Sistema UTM: E= 376260.588 m N= 9654530.382 m, segue com distância (m) 31.71 e azimute 90°44'46.215" situado no limite com o(a) RUA SEM DENOMINAÇÃO OFICIAL 01 NORTE(FRENTE); e chega no marco 'P2', de coordenadas E 376292.299 e N 9654529.969, segue com distância (m) 31.52 e azimute 180°30'12.566" situado no limite com o(a) LOTE 8 LESTE(DIREITA); e chega no marco 'P3', de coordenadas E 376292.022 e N 9654498.448, segue com distância (m) 31.71 e azimute 270°42'42.568" situado no limite com o(a) LOTE 47 SUL(FUNDO); e chega no marco 'P4', de coordenadas E 376260.310 e N 9654498.842, segue com distância (m) 31.54 e azimute 0°30'18.013" situado no limite com o(a) LOTE 10 OESTE(ESQUERDA); e chega no marco inicial 'P1', de coordenadas E 376260.310 e N 9654498.842; fechando assim o perímetro do polígono acima descrito com uma área superficial de 1000.0 metros quadrados.

Todas as coordenadas aqui descritas estão georeferenciadas ao Sistema Geodésico Brasileiro, a partir, de coordenadas N m e E m, e encontram-se representadas no Sistema U T M, referenciadas ao Meridiano Central nº 39°00', fuso -24, tendo como datum o SIRGAS2000. Todos os azimutes e distâncias, área e perímetro foram calculados no plano de projeção U T M.

Ressaltamos que todos os pontos, resultado do Levantamento Planialtimétrico, que compreendem este polígono, foram executados com instrumento RTK - Real Time Kinematic, receptor GNSS GPS, Marca Sokkia GRX2, conforme especificação técnica do fabricante, Precisão (RTK) H: 10mm + 1ppm v: 15mm + 1ppm.

Atendendo o que determina o Decreto Nº 9.310, de 15 de Março de 2018, na Seção II, do Levantamento Topográfico Georeferenciado.

Art. 29. Os levantamentos topográficos Georeferenciados serão realizados conforme as normas técnicas para serviços topográficos da Associação Brasileira de Normas Técnicas - ABNT, o disposto no Decreto nº 89.817, de 20 de junho de 1984, as normas técnicas da Diretoria do Serviço Geográfico do Exército Brasileiro e serão acompanhados de ART ou de RRT.

§ 3º O erro posicional esférico do vértice definidor de limite deverá ser igual ou menor a oito centímetros de raio.

CONFRONTANTES DO IMÓVEL


NORTE: RUA SEM DENOMINAÇÃO OFICIAL 01

SUL: LOTE 47

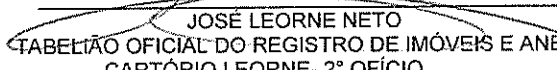
LESTE: LOTE 8

OESTE: LOTE 10


MARCO-CE - 29 março 2022


Responsável Técnico- PAULO JOSÉ MOURA SOUSA
ENGENHEIRO CIVIL- CREA/CE: 060771496-4


LAIS SALES SILVA
SECRETARIA DE DESENVOLVIMENTO ECONOMICO,
AGRICULTURA, TECNOLOGIA E MEIO AMBIENTE


JOSÉ LEORNE NETO
TABELÃO OFICIAL DO REGISTRO DE IMÓVEIS E ANEXOS
CARTÓRIO LEORNE- 2º OFÍCIO


BRENO SILVEIRA AGUIAR
ENGENHEIRO CIVIL- CREA/CE: 061864132-7


GALDÊNCIO LEORNE S. NETO
FISCAL DE ARRECAÇÃO
MATRÍCULA Nº2952



Prefeitura Municipal de Marco
Estado do Ceará
MEMORIAL DESCRITIVO



LOTE: 11

LOGRADOURO: RUA SEM DENOMINAÇÃO OFICIAL 01

MUNICÍPIO: MARCO

DATUM: SIRGAS2000

ÁREA: 1000.0 m²

QUADRA: 0002

UF: CE

MERIDIANO CENTRAL: 39° WGR

PERÍMETRO: 126.49 m

DESCRIÇÃO DO PERÍMETRO

Inicia-se no marco 'P1', georeferenciado no Sistema Geodésico Brasileiro, DATUM - SIRGAS 2000, MC-39°, coordenadas Plano Relativas, Sistema UTM: E= 376197.222 m N= 9654531.207 m, segue com distância (m) 31.68 e azimute 90°44'49.352" situado no limite com o(a) RUA SEM DENOMINAÇÃO OFICIAL 01 NORTE(FRENTE); e chega no marco 'P2', de coordenadas E 376228.896 e N 9654530.794, segue com distância (m) 31.56 e azimute 180°30'16.919" situado no limite com o(a) LOTE 10 LESTE(DIREITA); e chega no marco 'P3', de coordenadas E 376228.618 e N 9654499.235, segue com distância (m) 31.68 e azimute 270°42'45.642" situado no limite com o(a) LOTE 45 SUL(FUNDO); e chega no marco 'P4', de coordenadas E 376196.944 e N 9654499.629, segue com distância (m) 31.58 e azimute 0°30'15.825" situado no limite com o(a) LOTE 12 OESTE(ESQUERDA); e chega no marco inicial 'P1', de coordenadas E 376196.944 e N 9654499.629; fechando assim o perímetro do polígono acima descrito com uma área superficial de 1000.0 metros quadrados.

Todas as coordenadas aqui descritas estão georeferenciadas ao Sistema Geodésico Brasileiro, a partir, de coordenadas N m e E m, e encontram-se representadas no Sistema U T M, referenciadas ao Meridiano Central nº 39°00', fuso -24, tendo como datum o SIRGAS2000. Todos os azimutes e distâncias, área e perímetro foram calculados no plano de projeção U T M.

Ressaltamos que todos os pontos, resultado do Levantamento Planialtimétrico, que compreendem este polígono, foram executados com instrumento RTK - Real Time Kinematic, receptor GNSS GPS, Marca Sokkia GRX2, conforme especificação técnica do fabricante, Precisão (RTK) H: 10mm + 1ppm v: 15mm + 1ppm.

Atendendo o que determina o Decreto Nº 9.310, de 15 de Março de 2018, na Seção II, do Levantamento Topográfico Georreferenciado.

Art. 29. Os levantamentos topográficos Georreferenciados serão realizados conforme as normas técnicas para serviços topográficos da Associação Brasileira de Normas Técnicas - ABNT, o disposto no Decreto nº 89.817, de 20 de junho de 1984, as normas técnicas da Diretoria do Serviço Geográfico do Exército Brasileiro e serão acompanhados de ART ou de RRT.

§ 3º O erro posicional esférico do vértice definidor de limite deverá ser igual ou menor a oito centímetros de raio.

CONFRONTANTES DO IMÓVEL


NORTE: RUA SEM DENOMINAÇÃO OFICIAL 01

SUL: LOTE 45

LESTE: LOTE 10

OESTE: LOTE 12


MARCO-CE - 29 março 2022


Responsável Técnico - PAULO JOSÉ MOURA SOUSA
ENGENHEIRO CIVIL - CREA/CE: 060771496-4


LAIS SALES SILVA
SECRETARIA DE DESENVOLVIMENTO ECONOMICO,
AGRICULTURA, TECNOLOGIA E MEIO AMBIENTE


JOSÉ LEORNE NETO
TABELIÃO OFICIAL DO REGISTRO DE IMÓVEIS E ANEXOS
CARTÓRIO LEORNE - 2º OFÍCIO


BRENO SILVEIRA AGUIAR
ENGENHEIRO CIVIL - CREA/CE: 061864132-7


GALDÊNCIO LEORNE S. NETO
FISCAL DE ARRECAÇÃO
MATRÍCULA Nº2952



Prefeitura Municipal de Marco
Estado do Ceará
MEMORIAL DESCRITIVO

LOTE: 13

LOGRADOURO: RUA SEM DENOMINAÇÃO OFICIAL 01

MUNICÍPIO: MARCO

DATUM: SIRGAS2000

ÁREA: 1000.0 m²

QUADRA: 0002

UF: CE

MERIDIANO CENTRAL: 39° WGr

PERÍMETRO: 126.49 m

DESCRIÇÃO DO PERÍMETRO

Inicia-se no marco 'P1', georeferenciado no Sistema Geodésico Brasileiro, DATUM - SIRGAS 2000, MC-39°, coordenadas Plano Relativas, Sistema UTM: E= 376133.931 m N= 9654532.030 m, segue com distância (m) 31.64 e azimute 90°44'39.544" situado no limite com o(a) RUA SEM DENOMINAÇÃO OFICIAL 01 NORTE(FRENTE); e chega no marco 'P2', de coordenadas E 376165.567 e N 9654531.619, segue com distância (m) 31.6 e azimute 180°30'14.734" situado no limite com o(a) LOTE 12 LESTE(DIREITA); e chega no marco 'P3', de coordenadas E 376165.289 e N 9654500.022, segue com distância (m) 31.64 e azimute 270°42'42.204" situado no limite com o(a) LOTE 43 SUL(FUNDO); e chega no marco 'P4', de coordenadas E 376133.653 e N 9654500.415, segue com distância (m) 31.62 e azimute 0°30'13.700" situado no limite com o(a) LOTE 14 OESTE(ESQUERDA); e chega no marco inicial 'P1', de coordenadas E 376133.653 e N 9654500.415; fechando assim o perímetro do polígono acima descrito com uma área superficial de 1000.0 metros quadrados.

Todas as coordenadas aqui descritas estão georeferenciadas ao Sistema Geodésico Brasileiro, a partir, de coordenadas N m e E m, e encontram-se representadas no Sistema U T M, referenciadas ao Meridiano Central nº 39°00', fuso -24, tendo como datum o SIRGAS2000. Todos os azimutes e distâncias, área e perímetro foram calculados no plano de projeção U T M.

Ressaltamos que todos os pontos, resultado do Levantamento Planialtimétrico, que compreendem este polígono, foram executados com instrumento RTK - Real Time Kinematic, receptor GNSS GPS, Marca Sokkia GRX2, conforme especificação técnica do fabricante, Precisão (RTK) H: 10mm + 1ppm v: 15mm + 1ppm.

Atendendo o que determina o Decreto Nº 9.310, de 15 de Março de 2018, na Seção II, do Levantamento Topográfico Georreferenciado.

Art. 29. Os levantamentos topográficos Georreferenciados serão realizados conforme as normas técnicas para serviços topográficos da Associação Brasileira de Normas Técnicas - ABNT, o disposto no Decreto nº 89.817, de 20 de junho de 1984, as normas técnicas da Diretoria do Serviço Geográfico do Exército Brasileiro e serão acompanhados de ART ou de RRT.

§ 3º O erro posicional esférico do vértice definidor de limite deverá ser igual ou menor a oito centímetros de raio.

CONFRONTANTES DO IMÓVEL

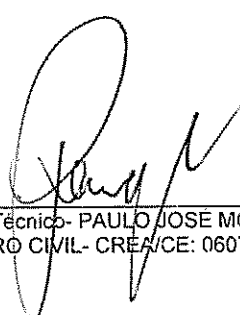
NORTE: RUA SEM DENOMINAÇÃO OFICIAL 01

SUL: LOTE 43

LESTE: LOTE 12

OESTE: LOTE 14


MARCO-CE - 29 março 2022


Responsável Técnico- PAULO JOSE MOURA SOUSA
ENGENHEIRO CIVIL- CREA/CE: 060771496-4


LAIS SALES SILVA
SECRETARIA DE DESENVOLVIMENTO ECONOMICO,
AGRICULTURA, TECNOLOGIA E MEIO AMBIENTE


JOSE LEORNE NETO
TABELIÃO OFICIAL DO REGISTRO DE IMÓVEIS E ANEXOS
CARTÓRIO LEORNE- 2º OFÍCIO


BRENO SILVEIRA AGUIAR
ENGENHEIRO CIVIL- CREA/CE: 061864132-7


GALDEONCIO LEORNE S. NETO
FISCAL DE ARRECADAÇÃO
MATRÍCULA Nº2852



Prefeitura Municipal de Marco
Estado do Ceará
MEMORIAL DESCRITIVO



LOTE: 15

LOGRADOURO: RUA SEM DENOMINAÇÃO OFICIAL 01

MUNICÍPIO: MARCO

DATUM: SIRGAS2000

ÁREA: 1000.0 m²

QUADRA: 0002

UF: CE

MERIDIANO CENTRAL: 39° WGr

PERÍMETRO: 126.49 m

DESCRIÇÃO DO PERÍMETRO

Inicia-se no marco 'P1', georeferenciado no Sistema Geodésico Brasileiro, DATUM - SIRGAS 2000, MC-39°, coordenadas Plano Relativas, Sistema UTM: E= 376070.716 m N= 9654532.853 m, segue com distância (m) 31.6 e azimute 90°44'42.766" situado no limite com o(a) RUA SEM DENOMINAÇÃO OFICIAL 01 NORTE(FRENTE); e chega no marco 'P2', de coordenadas E 376102.314 e N 9654532.442, segue com distância (m) 31.64 e azimute 180°30'12.611" situado no limite com o(a) 14 LESTE(DIREITA); e chega no marco 'P3', de coordenadas E 376102.036 e N 9654500.808, segue com distância (m) 31.6 e azimute 270°42'38.678" situado no limite com o(a) 41 SUL(FUNDO); e chega no marco 'P4', de coordenadas E 376070.437 e N 9654501.200, segue com distância (m) 31.65 e azimute 0°30'18.039" situado no limite com o(a) 16 OESTE(ESQUERDA); e chega no marco inicial 'P1', de coordenadas E 376070.437 e N 9654501.200; fechando assim o perímetro do polígono acima descrito com uma área superficial de 1000.0 metros quadrados.

Todas as coordenadas aqui descritas estão georeferenciadas ao Sistema Geodésico Brasileiro, a partir, de coordenadas N m e E m, e encontram-se representadas no Sistema U T M, referenciadas ao Meridiano Central nº 39°00', fuso -24, tendo como datum o SIRGAS2000. Todos os azimutes e distâncias, área e perímetro foram calculados no plano de projeção U T M.

Ressaltamos que todos os pontos, resultado do Levantamento Planialtimétrico, que compreendem este polígono, foram executados com instrumento RTK - Real Time Kinematic, receptor GNSS GPS, Marca Sokkia GRX2, conforme especificação técnica do fabricante, Precisão (RTK) H: 10mm + 1ppm v: 15mm + 1ppm.

Atendendo o que determina o Decreto Nº 9.310, de 15 de Março de 2018, na Seção II, do Levantamento Topográfico Georreferenciado.

Art. 29. Os levantamentos topográficos Georreferenciados serão realizados conforme as normas técnicas para serviços topográficos da Associação Brasileira de Normas Técnicas - ABNT, o disposto no Decreto nº 89.817, de 20 de junho de 1984, as normas técnicas da Diretoria do Serviço Geográfico do Exército Brasileiro e serão acompanhados de ART ou de RRT. § 3º O erro posicional esférico do vértice definidor de limite deverá ser igual ou menor a oito centímetros de raio.

CONFRONTANTES DO IMÓVEL


NORTE: RUA SEM DENOMINAÇÃO OFICIAL 01

SUL: 41

LESTE: 14


OESTE: 16


MARCO-CE - 29 março 2022


Responsável Técnico- PAULO JOSÉ MOURA SOUSA
ENGENHEIRO CIVIL- CREA/CE: 060771496-4


LAIS SALES SILVA
SECRETARIA DE DESENVOLVIMENTO ECONOMICO,
AGRICULTURA, TECNOLOGIA E MEIO AMBIENTE


JOSE LEORNE NETO
TABELIÃO OFICIAL DO REGISTRO DE IMOVEIS 2.º OFÍCIO
CARTÓRIO LEORNE- 2º OFÍCIO


BRENO SILVEIRA AGUIAR
ENGENHEIRO CIVIL- CREA/CE: 061864132-7


GALDENO LEORNE S. NETO
FISCAL DE ARRECAÇÃO
MATRÍCULA Nº 2952



Prefeitura Municipal de Marco
Estado do Ceará
MEMORIAL DESCRITIVO



LOTE: 17

LOGRADOURO: RUA SEM DENOMINAÇÃO OFICIAL 01

MUNICÍPIO: MARCO

DATUM: SIRGAS2000

ÁREA: 1000.0 m²

QUADRA: 0002

UF: CE

MERIDIANO CENTRAL: 39° WGr

PERÍMETRO: 126.49 m

DESCRIÇÃO DO PERÍMETRO

Inicia-se no marco 'P1', georeferenciado no Sistema Geodésico Brasileiro, DATUM - SIRGAS 2000, MC-39°, coordenadas Plano Relativas, Sistema UTM: E= 376007.576 m N= 9654533.675 m, segue com distância (m) 31.56 e azimute 90°44'45.911" situado no limite com o(a) RUA SEM DENOMINAÇÃO OFICIAL 01 NORTE(FRENTE); e chega no marco 'P2', de coordenadas E 376039.137 e N 9654533.264, segue com distância (m) 31.67 e azimute 180°30'17.006" situado no limite com o(a) LOTE 16 LESTE(DIREITA); e chega no marco 'P3', de coordenadas E 376038.858 e N 9654501.593, segue com distância (m) 31.56 e azimute 270°42'41.758" situado no limite com o(a) LOTE 39 SUL(FUNDO); e chega no marco 'P4', de coordenadas E 376007.297 e N 9654501.985, segue com distância (m) 31.69 e azimute 0°30'15.917" situado no limite com o(a) LOTE 18 OESTE(ESQUERDA); e chega no marco inicial 'P1', de coordenadas E 376007.297 e N 9654501.985; fechando assim o perímetro do polígono acima descrito com uma área superficial de 1000.0 metros quadrados.

Todas as coordenadas aqui descritas estão georeferenciadas ao Sistema Geodésico Brasileiro, a partir, de coordenadas N m e E m, e encontram-se representadas no Sistema U T M, referenciadas ao Meridiano Central nº 39°00', fuso -24, tendo como datum o SIRGAS2000. Todos os azimutes e distâncias, área e perímetro foram calculados no plano de projeção U T M.

Ressaltamos que todos os pontos, resultado do Levantamento Planialtimétrico, que compreendem este polígono, foram executados com instrumento RTK - Real Time Kinematic, receptor GNSS GPS, Marca Sokkia GRX2, conforme especificação técnica do fabricante, Precisão (RTK) H: 10mm + 1ppm v: 15mm + 1ppm.

Atendendo o que determina o Decreto Nº 9.310, de 18 de Março de 2016, na Seção II, do Levantamento Topográfico Georeferenciado.

Art. 29. Os levantamentos topográficos Georeferenciados serão realizados conforme as normas técnicas para serviços topográficos da Associação Brasileira de Normas Técnicas - ABNT, o disposto no Decreto nº 89.817, de 20 de junho de 1984, as normas técnicas da Diretoria do Serviço Geográfico do Exército Brasileiro e serão acompanhados de ART ou de RRT.
§ 3º O erro posicional esférico do vértice definidor de limite deverá ser igual ou menor a oito centímetros de raio.

CONFRONTANTES DO IMÓVEL

NORTE: RUA SEM DENOMINAÇÃO OFICIAL 01

SUL: LOTE 39

LESTE: LOTE 16

OESTE: LOTE 18


MARCO-CE - 29 março 2022


Responsável Técnico- PAULO JOSÉ MOURA SOUSA
ENGENHEIRO CIVIL - CREA/CE: 060771496-4


LAIS SALES SILVA
SECRETARIA DE DESENVOLVIMENTO ECONOMICO,
- AGRICULTURA, TECNOLOGIA E MEIO AMBIENTE



JOSE LEORNE NETO
TABELIÃO OFICIAL DO REGISTRO DE IMÓVEIS E ANEXOS
CARTÓRIO LEORNE- 2º OFÍCIO


BRENO SILVEIRA AGUIAR
ENGENHEIRO CIVIL - CREA/CE: 061864132-7


CALDENIO LEORNE S. NETO
FISCAL DE ARRECAÇÃO
MATRÍCULA Nº 2352



Prefeitura Municipal de Marco
Estado do Ceará
MEMORIAL DESCRITIVO



LOTE: 18

LOGRADOURO: RUA SEM DENOMINAÇÃO OFICIAL 01

MUNICÍPIO: MARCO

DATUM: SIRGAS2000

ÁREA: 1000.0 m²

QUADRA: 0002

UF: CE

MERIDIANO CENTRAL: 39° WGr

PERÍMETRO: 126.49 m

DESCRIÇÃO DO PERÍMETRO

Inicia-se no marco 'P1', georeferenciado no Sistema Geodésico Brasileiro, DATUM - SIRGAS 2000, MC-39°, coordenadas Plano Relativas, Sistema UTM: E= 375976.034 m N= 9654534.086 m, segue com distância (m) 31.54 e azimute 90°44'47.529" situado no limite com o(a) RUA SEM DENOMINAÇÃO OFICIAL 01 NORTE(FRENTE); e chega no marco 'P2', de coordenadas E 376007.576 e N 9654533.675, segue com distância (m) 31.69 e azimute 180°30'15.917" situado no limite com o(a) LOTE 17 LESTE(DIREITA); e chega no marco 'P3', de coordenadas E 376007.297 e N 9654501.985, segue com distância (m) 31.55 e azimute 270°42'36.682" situado no limite com o(a) LOTE 38 SUL(FUNDO); e chega no marco 'P4', de coordenadas E 375975.754 e N 9654502.376, segue com distância (m) 31.71 e azimute 0°30'21.275" situado no limite com o(a) LOTE 19 OESTE(ESQUERDA); e chega no marco inicial 'P1', de coordenadas E 375975.754 e N 9654502.376; fechando assim o perímetro do polígono acima descrito com uma área superficial de 1000.0 metros quadrados.

Todas as coordenadas aqui descritas estão georeferenciadas ao Sistema Geodésico Brasileiro, a partir, de coordenadas N m e E m, e encontram-se representadas no Sistema U T M, referenciadas ao Meridiano Central nº 39°00', fuso -24, tendo como datum o SIRGAS2000. Todos os azimutes e distâncias, área e perímetro foram calculados no plano de projeção U T M.

Ressaltamos que todos os pontos, resultado do Levantamento Planialtimétrico, que compreendem este polígono, foram executados com instrumento RTK - Real Time Kinematic, receptor GNSS GPS, Marca Sokkia GRX2, conforme especificação técnica do fabricante, Precisão (RTK) H: 10mm + 1ppm v: 15mm + 1ppm.

Atendendo o que determina o Decreto Nº 9.310, de 15 de Março de 2018, na Seção II, do Levantamento Topográfico Georeferenciado.

Art. 29. Os levantamentos topográficos Georeferenciados serão realizados conforme as normas técnicas para serviços topográficos da Associação Brasileira de Normas Técnicas - ABNT, o disposto no Decreto nº 89.817, de 20 de junho de 1984, as normas técnicas da Diretoria do Serviço Geográfico do Exército Brasileiro e serão acompanhados de ART ou de RRT.

§ 3º O erro posicional esférico do vértice definidor de limite deverá ser igual ou menor a oito centímetros de raio.

CONFRONTANTES DO IMÓVEL

NORTE: RUA SEM DENOMINAÇÃO OFICIAL 01


SUL: LOTE 38

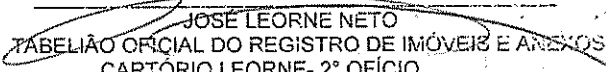
LESTE: LOTE 17

OESTE: LOTE 19


MARCO-CE - 29 março 2022


Responsável Técnico- PAULO JOSÉ MOURA SOUSA
ENGENHEIRO CIVIL- CREA/CE: 060771436-4


LAÍS SALES SILVA
SECRETARIA DE DESENVOLVIMENTO ECONOMICO,
AGRICULTURA, TECNOLOGIA E MEIO AMBIENTE


JOSÉ LEORNE NETO
TABELIÃO OFICIAL DO REGISTRO DE IMÓVEIS E ANEXOS
CARTÓRIO LEORNE- 2º OFÍCIO


BRENO SILVEIRA AGUIAR
ENGENHEIRO CIVIL- CREA/CE: 061864132-7


GALDERINO LEORNE S. NETO
FISCAL DE ARRECAÇÃO
MATRÍCULA Nº2952



Prefeitura Municipal de Marco
Estado do Ceará
MEMORIAL DESCRITIVO



LOTE:19

LOGRADOURO: RUA SEM DENOMINAÇÃO OFICIAL 01

QUADRA: 0002

MUNICÍPIO: MARCO

UF: CE

DATUM: SIRGAS2000

MERIDIANO CENTRAL: 39° WGr

ÁREA: 1000.0 m²

PERÍMETRO: 126.49 m

DESCRIÇÃO DO PERÍMETRO

Inicia-se no marco 'P1', georeferenciado no Sistema Geodésico Brasileiro, DATUM - SIRGAS 2000, MC-39°, coordenadas Plano Relativas, Sistema UTM: E= 375944.510 m N= 9654534.496 m, segue com distância (m) 31.53 e azimute 90°44'42.521" situado no limite com o(a) RUA SEM DENOMINAÇÃO OFICIAL 01 NORTE(FRENTE); e chega no marco 'P2', de coordenadas E 375976.034 e N 9654534.086, segue com distância (m) 31.71 e azimute 180°30'21.275" situado no limite com o(a) LOTE 18 LESTE(DIREITA); e chega no marco 'P3', de coordenadas E 375975.754 e N 9654502.376, segue com distância (m) 31.53 e azimute 270°42'44.846" situado no limite com o(a) LOTE 37 SUL(FUNDO); e chega no marco 'P4', de coordenadas E 375944.231 e N 9654502.768, segue com distância (m) 31.73 e azimute 0°30'13.742" situado no limite com o(a) LOTE 20 OESTE(ESQUERDA); e chega no marco inicial 'P1', de coordenadas E 375944.231 e N 9654502.768; fechando assim o perímetro do polígono acima descrito com uma área superficial de 1000.0 metros quadrados.

Todas as coordenadas aqui descritas estão georeferenciadas ao Sistema Geodésico Brasileiro, a partir, de coordenadas N m e E m, e encontram-se representadas no Sistema U T M, referenciadas ao Meridiano Central nº 39°00', fuso -24, tendo como datum o SIRGAS2000. Todos os azimutes e distâncias, área e perímetro foram calculados no plano de projeção U T M.

Ressaltamos que todos os pontos, resultado do Levantamento Planialtimétrico, que compreendem este polígono, foram executados com instrumento RTK - Real Time Kinematic, receptor GNSS GPS, Marca Sokkia GRX2, conforme especificação técnica do fabricante, Precisão (RTK) H: 10mm + 1ppm v: 15mm + 1ppm.

Atendendo o que determina o Decreto Nº 9.310, de 15 de Março de 2018, na Seção II, do Levantamento Topográfico Georreferenciado.

Art. 29. Os levantamentos topográficos Georreferenciados serão realizados conforme as normas técnicas para serviços topográficos da Associação Brasileira de Normas Técnicas - ABNT, o disposto no Decreto nº 89.817, de 20 de junho de 1984, as normas técnicas da Diretoria do Serviço Geográfico do Exército Brasileiro e serão acompanhados de ART ou de RRT.

§ 3º O erro posicional esférico do vértice definidor de limite deverá ser igual ou menor a oito centímetros de raio.

CONFRONTANTES DO IMÓVEL

NORTE: RUA SEM DENOMINAÇÃO OFICIAL 01

SUL: LOTE 37

LESTE: LOTE 18


OESTE: LOTE 20


MARCO-CE - 29 março 2022


 Responsável Técnico- PAULO JOSÉ MOURA SOUSA
 ENGENHEIRO CIVIL- CREA/CE: 060771496-4


 LAIS SALES SILVA
 SECRETARIA DE DESENVOLVIMENTO ECONOMICO,
 AGRICULTURA, TECNOLOGIA E MEIO AMBIENTE


 JOSÉ LEORNE NETO
 TABELIÃO OFICIAL DO REGISTRO DE IMÓVEIS E AVALIAÇÃO
 CARTÓRIO LEORNE- 2º OFÍCIO


 BRENO SILVEIRA AGUIAR
 ENGENHEIRO CIVIL- CREA/CE: 061864132-7


 GALDENO LEORNE S. NETO
 FISCAL DE ARRECADAÇÃO
 MATRÍCULA Nº2952



Prefeitura Municipal de Marco
Estado do Ceará
MEMORIAL DESCRITIVO



LOTE: 21

LOGRADOURO: RUA SEM DENOMINAÇÃO OFICIAL 01

MUNICÍPIO: MARCO

DATUM: SIRGAS2000

ÁREA: 1000.0 m²

QUADRA: 0002

UF: CE

MERIDIANO CENTRAL: 39° WGr

PERÍMETRO: 126.49 m

DESCRIÇÃO DO PERÍMETRO

Inicia-se no marco 'P1', georeferenciado no Sistema Geodésico Brasileiro, DATUM - SIRGAS 2000, MC-39°, coordenadas Plano Relativas, Sistema UTM: E= 375881.519 m N= 9654535.316 m, segue com distância (m) 31.49 e azimute 90°44'45.758" situado no limite com o(a) RUA SEM DENOMINAÇÃO OFICIAL 01 NORTE(FRENTE); e chega no marco 'P2', de coordenadas E 375913.005 e N 9654534.906, segue com distância (m) 31.75 e azimute 180°30'12.656" situado no limite com o(a) LOTE 20 LESTE(DIREITA); e chega no marco 'P3', de coordenadas E 375912.726 e N 9654503.159, segue com distância (m) 31.49 e azimute 270°42'41.228" situado no limite com o(a) LOTE 35 SUL(FUNDO); e chega no marco 'P4', de coordenadas E 375881.239 e N 9654503.550, segue com distância (m) 31.77 e azimute 0°30'18.065" situado no limite com o(a) LOTE 22 OESTE(ESQUERDA); e chega no marco inicial 'P1', de coordenadas E 375881.239 e N 9654503.550; fechando assim o perímetro do polígono acima descrito com uma área superficial de 1000.0 metros quadrados.

Todas as coordenadas aqui descritas estão georeferenciadas ao Sistema Geodésico Brasileiro, a partir, de coordenadas N m e E m, e encontram-se representadas no Sistema U T M, referenciadas ao Meridiano Central nº 39°00', fuso -24, tendo como datum o SIRGAS2000. Todos os azimutes e distâncias, área e perímetro foram calculados no plano de projeção U T M.

Ressaltamos que todos os pontos, resultado do Levantamento Planialtimétrico, que compreendem este polígono, foram executados com instrumento RTK - Real Time Kinematic, receptor GNSS GPS, Marca Sokkia GRX2, conforme especificação técnica do fabricante, Precisão (RTK) H: 10mm + 1ppm v: 15mm + 1ppm.

Atendendo o que determina o Decreto Nº 9.310, de 15 de Março de 2018, na Seção II, do Levantamento Topográfico Georreferenciado.

Art. 29. Os levantamentos topográficos Georreferenciados serão realizados conforme as normas técnicas para serviços topográficos da Associação Brasileira de Normas Técnicas - ABNT, o disposto no Decreto nº 89.817, de 20 de junho de 1984, as normas técnicas da Diretoria do Serviço Geográfico do Exército Brasileiro e serão acompanhados de ART ou de RRT.
§ 3º O erro posicional esférico do vértice definidor de limite deverá ser igual ou menor a oito centímetros de raio.

CONFRONTANTES DO IMÓVEL

NORTE: RUA SEM DENOMINAÇÃO OFICIAL 01

SUL: LOTE 35

LESTE: LOTE 20


OESTE: LOTE 22


MARCO-CE - 29 março 2022


Responsável Técnico- PAULO JOSÉ MOURA SOUSA
ENGENHEIRO CIVIL- CREA/CE: 060771496-4


LAÍS SALES SILVA
SECRETARIA DE DESENVOLVIMENTO ECONOMICO,
AGRICULTURA, TECNOLOGIA E MEIO AMBIENTE


JOSÉ LEORNE NETO
TABELIÃO OFICIAL DO REGISTRO DE IMÓVEIS E AVEJES
CARTÓRIO LEORNE- 2º OFÍCIO


ERENO SILVEIRA AGUIAR
ENGENHEIRO CIVIL- CREA/CE: 061864132-7


GALDEANO LEORNE S. NETO
FISCAL DE ARRECAÇÃO
MATRÍCULA Nº 2952

MEMORIAL DESCRITIVO



LOTE: 23

LOGRADOURO: RUA SEM DENOMINAÇÃO OFICIAL 01

MUNICÍPIO: MARCO

DATUM: SIRGAS2000

ÁREA: 1000.95 m²

QUADRA: 0002

UF: CE

MERIDIANO CENTRAL: 39° WGr

PERÍMETRO: 126.55 m

DESCRIÇÃO DO PERÍMETRO

Inicia-se no marco 'P1', georeferenciado no Sistema Geodésico Brasileiro, DATUM - SIRGAS 2000, MC-39°, coordenadas Plano Relativas, Sistema UTM: E= 375818.602 m N= 9654536.135 m, segue com distância (m) 31.57 e azimute 90°44'42.360" situado no limite com o(a) RUA SEM DENOMINAÇÃO OFICIAL 01 NORTE(FRENTE); e chega no marco 'P2', de coordenadas E 375850.051 e N 9654535.726, segue com distância (m) 31.79 e azimute 180°30'16.978" situado no limite com o(a) LOTE 22 LESTE(DIREITA); e chega no marco 'P3', de coordenadas E 375849.771 e N 9654503.941, segue com distância (m) 31.51 e azimute 270°42'45.985" situado no limite com o(a) RUA SEM DENOMINAÇÃO OFICIAL 02 SUL(FUNDO); e chega no marco 'P4', de coordenadas E 375818.262 e N 9654504.333, segue com distância (m) 31.8 e azimute 0°36'45.124" situado no limite com o(a) LOTE 24 OESTE(ESQUERDA); e chega no marco inicial 'P1', de coordenadas E 375818.262 e N 9654504.333; fechando assim o perímetro do polígono acima descrito com uma área superficial de 1000.95 metros quadrados.

Todas as coordenadas aqui descritas estão georeferenciadas ao Sistema Geodésico Brasileiro, a partir, de coordenadas N m e E m, e encontram-se representadas no Sistema U T M, referenciadas ao Meridiano Central nº 39°00', fuso -24, tendo como datum o SIRGAS2000. Todos os azimutes e distâncias, área e perímetro foram calculados no plano de projeção U T M.

Ressaltamos que todos os pontos, resultado do Levantamento Planialtimétrico, que compreendem este polígono, foram executados com instrumento RTK - Real Time Kinematic, receptor GNSS GPS, Marca Sokkia GRX2, conforme especificação técnica do fabricante, Precisão (RTK) H: 10mm + 1ppm v: 15mm + 1ppm.

Atendendo o que determina o Decreto Nº 9.310, de 15 de Março de 2018, na Seção II, do Levantamento Topográfico Georreferenciado.

Art. 29. Os levantamentos topográficos Georreferenciados serão realizados conforme as normas técnicas para serviços topográficos da Associação Brasileira de Normas Técnicas - ABNT, o disposto no Decreto nº 89.817, de 20 de junho de 1984, as normas técnicas da Diretoria do Serviço Geográfico do Exército Brasileiro e serão acompanhados de ART ou de RRT. § 3º O erro posicional esférico do vértice definidor de limite deverá ser igual ou menor a oito centímetros de raio.

CONFRONTANTES DO IMÓVEL


NORTE: RUA SEM DENOMINAÇÃO OFICIAL 01


SUL: LOTE 33

LESTE: LOTE 22

OESTE: LOTE 24


MARCO-CE - 29 março 2022


Responsável Técnico - PAULO JOSÉ MOURA SOUSA
ENGENHEIRO CIVIL - CREA/CE: 060771496-4


LAIS SALES SILVA
SECRETARIA DE DESENVOLVIMENTO ECONOMICO,
AGRICULTURA, TECNOLOGIA E MEIO AMBIENTE


JOSÉ LEORNE NETO
TABELIÃO OFICIAL DO REGISTRO DE IMÓVEIS ANEXOS
CARTÓRIO LEORNE - 2º OFÍCIO


BRENO SILVEIRA AGUIAR
ENGENHEIRO CIVIL - CREA/CE: 061864132-7


GALDÊNCIO LEORNE S. NETO
FISCAL DE ARRECADAÇÃO
MATRÍCULA Nº2952



MEMORIAL DESCRITIVO

LOTE: 24

LOGRADOURO: RUA SEM DENOMINAÇÃO OFICIAL 01

MUNICÍPIO: MARCO

DATUM: SIRGAS2000

ÁREA: 3.641,29 m²

QUADRA: 0002

UF: CE

MERIDIANO CENTRAL: 39° WGR

PERÍMETRO: 241.65 m

DESCRIÇÃO DO PERÍMETRO

Inicia-se no marco '0+PP', georeferenciado no Sistema Geodésico Brasileiro, DATUM - SIRGAS 2000, MC-39°, coordenadas Plano Relativas, Sistema UTM: E= 375.818,379 m e N= 9.654.510,841 m, segue com distância (m) 25,30 e azimute 0°13'57" situado no limite com o(a) LOTE 25 OESTE(ESQUERDA); e chega no marco 'P1', de coordenadas E=375.818,482 m e N=9.654.536,136, segue com distância (m) 57,05 e azimute 270°44'45" situado no limite com o(a) RUA SEM DENOMINAÇÃO OFICIAL NORTE (FRENTE); e chega no marco 'P2', de coordenadas E=375.761,441 m e N=9.654.536,879, segue com distância (m) 63,68 e azimute 180°38'16" situado no limite com o(a) LOTE 23 LESTE(DIREITA); e chega no marco 'P3', de coordenadas E=375.760,733 m e N=9.654.473,207, segue com distância (m) 57,31 e azimute 90°40'39" situado no limite com o(a) ANTONIO GRIJALVA NEVES SUL(FUNDOS); e chega no marco 'P4', de coordenadas E=375.818,042 m e N=9.654.472,529 m, segue com distância (m) 38,31 e azimute 0°30'16" situado no limite com o(a) LOTE 25 OESTE(ESQUERDA); e chega no marco inicial '0=PP', de coordenadas : E= 375.818,379 m e N= 9.654.510,841 m; fechando assim o perímetro do polígono acima descrito com uma área superficial de 3.641,29 metros quadrados.

Todas as coordenadas aqui descritas estão georeferenciadas ao Sistema Geodésico Brasileiro, a partir, de coordenadas N m e E m, e encontram-se representadas no Sistema U T M, referenciadas ao Meridiano Central n° 39°00', fuso -24, tendo como datum o SIRGAS2000. Todos os azimutes e distâncias, área e perímetro foram calculados no plano de projeção U T M.

Ressaltamos que todos os pontos, resultado do Levantamento Planialtimétrico, que compreendem este polígono, foram executados com instrumento RTK - Real Time Kinematic, receptor GNSS GPS, Marca Sokkia GRX2, conforme especificação técnica do fabricante, Precisão (RTK) H: 10mm + 1ppm v: 15mm + 1ppm.

Atendendo o que determina o Decreto N° 9.310, de 15 de Março de 2018, na Seção II, do Levantamento Topográfico Georreferenciado.

Art. 29. Os levantamentos topográficos Georreferenciados serão realizados conforme as normas técnicas para serviços topográficos da Associação Brasileira de Normas Técnicas - ABNT, o disposto no Decreto n° 89.817, de 20 de junho de 1984, as normas técnicas da Diretoria do Serviço Geográfico do Exército Brasileiro e serão acompanhados de ART ou de RRT.

§ 3° O erro posicional esférico do vértice definidor de limite deverá ser igual ou menor a oito centímetros de raio.

CONFRONTANTES DO IMÓVEL


NORTE: RUA SEM DENOMINAÇÃO OFICIAL 01

SUL: ANTONIO GRIJALVA NEVES

LESTE: LOTE 23

OESTE: LOTE 25


MARCO-CE - 29 março 2022


Responsável Técnico - PAULO JOSÉ MOURA SOUSA
ENGENHEIRO CIVIL - CREA/CE: 060771496-4


LAIS SALES SILVA
SECRETARIA DE DESENVOLVIMENTO ECONOMICO,
AGRICULTURA, TECNOLOGIA E MEIO AMBIENTE


JOSÉ LEORNE NETO
TABELIÃO OFICIAL DO REGISTRO DE IMÓVEIS E ANEXOS
CARTÓRIO LEORNE - 2° OFÍCIO


BRENO SILVEIRA AGUIAR
ENGENHEIRO CIVIL - CREA/CE: 061864132-7


GALDÊNCIO LEORNE S. NETO
FISCAL DE ARRECADAÇÃO
MATRÍCULA N°2952



MEMORIAL DESCRITIVO

LOTE: 25

LOGRADOURO: RUA SEM DENOMINAÇÃO OFICIAL 01

MUNICÍPIO: MARCO

DATUM: SIRGAS2000

ÁREA: 3.679,27 m²

QUADRA: 0002

UF: CE

MERIDIANO CENTRAL: 39° WGR

PERÍMETRO: 242.92 m

DESCRIÇÃO DO PERÍMETRO

Inicia-se no marco 'P1', georeferenciado no Sistema Geodésico Brasileiro, DATUM - SIRGAS 2000, MC-39°, coordenadas Plano Relativas, Sistema UTM: E= 375.761,441 m e N= 9.654.536,879 m, segue com distância (m) 57,75 e azimute 270°44'45" situado no limite com o(a) RUA SEM DENOMINAÇÃO OFICIAL 01 NORTE(FRENTE); e chega no marco 'P2', de coordenadas E=375.703,696 m e N=9.654.537,631 m, segue com distância (m) 63,74 e azimute 180°38'16" situado no limite com o(a) LOTE 24 LESTE(DIREITA); e chega no marco 'P3', de coordenadas E=375.702,987 m e N=9.654.473,890 m, segue com distância (m) 57,75 e azimute 90°40'39" situado no limite com o(a) RUA SEM DENOMINAÇÃO OFICIAL 02 (FUNDO); e chega no marco 'P4', de coordenadas E=375.760,733 m e N=9.654.473,207 m, segue com distância (m) 63,68 e azimute 0°38'16" situado no limite com o(a) LOTE 26 OESTE(ESQUERDA); e chega no marco inicial 'P1', de coordenadas : E= 375.761,441 m e N= 9.654.536,879 m; fechando assim o perímetro do polígono acima descrito com uma área superficial de 3.679,27 metros quadrados.

Todas as coordenadas aqui descritas estão georeferenciadas ao Sistema Geodésico Brasileiro, a partir, de coordenadas N m e E m, e encontram-se representadas no Sistema U T M, referenciadas ao Meridiano Central n° 39°00', fuso -24, tendo como datum o SIRGAS2000. Todos os azimutes e distâncias, área e perímetro foram calculados no plano de projeção U T M.

Ressaltamos que todos os pontos, resultado do Levantamento Planialtimétrico, que compreendem este polígono, foram executados com instrumento RTK - Real Time Kinematic, receptor GNSS GPS, Marca Sokkia GRX2, conforme especificação técnica do fabricante, Precisão (RTK) H: 10mm + 1ppm v: 15mm + 1ppm.

Atendendo o que determina o Decreto N° 9.310, de 15 de Março de 2018, na Seção II, do Levantamento Topográfico Georreferenciado.

Art. 29. Os levantamentos topográficos Georreferenciados serão realizados conforme as normas técnicas para serviços topográficos da Associação Brasileira de Normas Técnicas - ABNT, o disposto no Decreto n° 89.817, de 20 de junho de 1984, as normas técnicas da Diretoria do Serviço Geográfico do Exército Brasileiro e serão acompanhados de ART ou de RRT.

§ 3º O erro posicional esférico do vértice definidor de limite deverá ser igual ou menor a oito centímetros de raio.

CONFRONTANTES DO IMÓVEL

NORTE: RUA SEM DENOMINAÇÃO OFICIAL 01

SUL: RUA SEM DENOMINAÇÃO OFICIAL 02

LESTE: LOTE 24

OESTE: LOTE 26


MARCO-CE -29 março 2022


Responsável Técnico - PAULO JOSÉ MOURA SOUSA
ENGENHEIRO CIVIL - CREA/CE: 060771496-4


LAIS SALES SILVA
SECRETARIA DE DESENVOLVIMENTO ECONOMICO,
AGRICULTURA, TECNOLOGIA E MEIO AMBIENTE


JOSÉ LEORNE NETO
TABELIÃO OFICIAL DO REGISTRO DE IMÓVEIS E ANEXOS
CARTÓRIO LEORNE- 2º OFÍCIO


BRENO SILVEIRA AGUIAR
ENGENHEIRO CIVIL - CREA/CE: 061864132-7


GALDÊNCIO LEORNE S. NETO
FISCAL DE ARRECADAÇÃO
MATRÍCULA N°2952



MEMORIAL DESCRITIVO

LOTE: 26

LOGRADOURO: RUA SEM DENOMINAÇÃO OFICIAL 01

MUNICÍPIO: MARCO

DATUM: SIRGAS2000

ÁREA: 3.683,23 m²

QUADRA: 0002

UF: CE

MERIDIANO CENTRAL: 39° WGR

PERÍMETRO: 243.05 m

DESCRIÇÃO DO PERÍMETRO

Inicia-se no marco 'P1', georeferenciado no Sistema Geodésico Brasileiro, DATUM - SIRGAS 2000, MC-39°, coordenadas Plano Relativas, Sistema UTM: E= 375.703,696 m e N= 9.654.537,631 m, segue com distância (m) 57,75 e azimute 270°44'45" situado no limite com o(a) RUA SEM DENOMINAÇÃO OFICIAL 01 NORTE(FRENTE); e chega no marco 'P2', de coordenadas E=375.645,951 m e N=9.654.538,382 m, segue com distância (m) 63,81 e azimute 180°38'16" situado no limite com o(a) LOTE 25 LESTE(DIREITA); e chega no marco 'P3', de coordenadas E=375.645,241 m e N=9.654.474,573 m, segue com distância (m) 57,75 e azimute 90°40'39" situado no limite com o(a) RUA SEM DENOMINAÇÃO OFICIAL 02 (FUNDO); e chega no marco 'P4', de coordenadas E=375.702,987 m e N=9.654.473,890 m, segue com distância (m) 63,74 e azimute 0°38'16" situado no limite com o(a) LOTE 27 OESTE(ESQUERDA); e chega no marco inicial 'P1', de coordenadas : E= 375.703,696 m e N= 9.654.537,631 m; fechando assim o perímetro do polígono acima descrito com uma área superficial de 3.683,23 metros quadrados.

Todas as coordenadas aqui descritas estão georeferenciadas ao Sistema Geodésico Brasileiro, a partir, de coordenadas N m e E m, e encontram-se representadas no Sistema U T M, referenciadas ao Meridiano Central nº 39°00', fuso -24, tendo como datum o SIRGAS2000. Todos os azimutes e distâncias, área e perímetro foram calculados no plano de projeção U T M.

Ressaltamos que todos os pontos, resultado do Levantamento Planialtimétrico, que compreendem este polígono, foram executados com instrumento RTK - Real Time Kinematic, receptor GNSS GPS, Marca Sokkia GRX2, conforme especificação técnica do fabricante, Precisão (RTK) H: 10mm + 1ppm v: 15mm + 1ppm.

Atendendo o que determina o Decreto N° 9.310, de 15 de Março de 2018, na Seção II, do Levantamento Topográfico Georreferenciado.

Art. 29. Os levantamentos topográficos Georreferenciados serão realizados conforme as normas técnicas para serviços topográficos da Associação Brasileira de Normas Técnicas - ABNT, o disposto no Decreto nº 89.817, de 20 de junho de 1984, as normas técnicas da Diretoria do Serviço Geográfico do Exército Brasileiro e serão acompanhados de ART ou de RRT.

§ 3º O erro posicional esférico do vértice definidor de limite deverá ser igual ou menor a oito centímetros de raio.

CONFRONTANTES DO IMÓVEL


NORTE: RUA SEM DENOMINAÇÃO OFICIAL 01


SUL: RUA SEM DENOMINAÇÃO OFICIAL 02

LESTE: LOTE 25

OESTE: LOTE 27


MARCO-CE - 29 março 2022


Responsável Técnico- PAULO JOSÉ MOURA SOUSA
ENGENHEIRO CIVIL- CREA/CE: 060771496-4


LAIS SALES SILVA
SECRETARIA DE DESENVOLVIMENTO ECONOMICO,
AGRICULTURA, TECNOLOGIA E MEIO AMBIENTE


JOSÉ LEORNE NETO
TABELIÃO OFICIAL DO REGISTRO DE IMÓVEIS E ANEXOS
CARTÓRIO LEORNE- 2º OFÍCIO


BRENO SILVEIRA AGUIAR
ENGENHEIRO CIVIL- CREA/CE: 061864132-7


GALDÊNCIO LEORNE S. NETO
FISCAL DE ARRECADAÇÃO
MATRÍCULA N°2952

MEMORIAL DESCRITIVO



LOTE: 27

LOGRADOURO: RUA SEM DENOMINAÇÃO OFICIAL 01

MUNICÍPIO: MARCO

DATUM: SIRGAS2000

ÁREA: 3.704,62 m²

QUADRA: 0002

UF: CE

MERIDIANO CENTRAL: 39° WGR

PERÍMETRO: 243.74 m

DESCRIÇÃO DO PERÍMETRO

Inicia-se no marco 'P1', georeferenciado no Sistema Geodésico Brasileiro, DATUM - SIRGAS 2000, MC-39°, coordenadas Plano Relativas, Sistema UTM: E= 375.645,951 m e N= 9.654.538,382 m, segue com distância (m) 58,06 e azimute 270°44'45" situado no limite com o(a) RUA SEM DENOMINAÇÃO OFICIAL 01 NORTE(FRENTE); e chega no marco 'P2', de coordenadas E=375.587,896 m e N=9.654.539,138 m, segue com distância (m) 63,88 e azimute 180°34'16" situado no limite com o(a) LOTE 26 LESTE(DIREITA); e chega no marco 'P3', de coordenadas E=375.587,259 m e N=9.654.475,259 m, segue com distância (m) 57,99 e azimute 90°40'39" situado no limite com o(a) RUA SEM DENOMINAÇÃO OFICIAL 02 (FUNDO); e chega no marco 'P4', de coordenadas E=375.645,241 m e N=9.654.474,573 m, segue com distância (m) 63,81 e azimute 0°38'16" situado no limite com o(a) CAIO CESAR OSTERNO NEVES OESTE(ESQUERDA); e chega no marco inicial 'P1', de coordenadas : E= 375.645,951 m e N= 9.654.538,382 m; fechando assim o perímetro do polígono acima descrito com uma área superficial de 3.704,62 metros quadrados. Todas as coordenadas aqui descritas estão georeferenciadas ao Sistema Geodésico Brasileiro, a partir, de coordenadas N m e E m, e encontram-se representadas no Sistema U T M, referenciadas ao Meridiano Central nº 39°00', fuso -24, tendo como datum o SIRGAS2000. Todos os azimutes e distâncias, área e perímetro foram calculados no plano de projeção U T M.

Ressaltamos que todos os pontos, resultado do Levantamento Planialtimétrico, que compreendem este polígono, foram executados com instrumento RTK - Real Time Kinematic, receptor GNSS GPS, Marca Sokkia GRX2, conforme especificação técnica do fabricante, Precisão (RTK) H: 10mm + 1ppm v: 15mm + 1ppm.

Atendendo o que determina o Decreto Nº 9.310, de 15 de Março de 2018, na Seção II , do Levantamento Topográfico Georreferenciado.

Art. 29. Os levantamentos topográficos Georreferenciados serão realizados conforme as normas técnicas para serviços topográficos da Associação Brasileira de Normas Técnicas - ABNT, o disposto no Decreto nº 89.817, de 20 de junho de 1984, as normas técnicas da Diretoria do Serviço Geográfico do Exército Brasileiro e serão acompanhados de ART ou de RRT. § 3º O erro posicional esférico do vértice definidor de limite deverá ser igual ou menor a oito centímetros de raio.

CONFRONTANTES DO IMÓVEL

NORTE: RUA SEM DENOMINAÇÃO OFICIAL 01


SUL: RUA SEM DENOMINAÇÃO OFICIAL 02

LESTE: LOTE 26


OESTE: CAIO CESAR OSTERNO NEVES


MARCO-CE - 29 março 2022


Responsável Técnico- PAULO JOSÉ MOURA SOUSA
ENGENHEIRO CIVIL - CREA/CE: 060771496-4


LAÍS SALES SILVA
SECRETARIA DE DESENVOLVIMENTO ECONOMICO,
AGRICULTURA, TECNOLOGIA E MEIO AMBIENTE


JOSÉ LEORNE NETO
TABELIÃO OFICIAL DO REGISTRO DE IMÓVEIS E ANEXOS
CARTÓRIO LEORNE 2º-OFÍCIO


BRENO SILVEIRA-AGUIAR
ENGENHEIRO CIVIL - CREA/CE: 061864132-7


GALDÊNCIO LEORNE S. NETO
FISCAL DE ARRECAÇÃO
MATRÍCULA Nº2952

MEMORIAL DESCRITIVO



LOTE: 28

LOGRADOURO: RUA SEM DENOMINAÇÃO OFICIAL 02

MUNICÍPIO: MARCO

DATUM: SIRGAS2000

ÁREA: 4.495,67 m²

QUADRA: 0002

UF: CE

MERIDIANO CENTRAL: 39° WGr

PERÍMETRO: 270.95 m

DESCRIÇÃO DO PERÍMETRO

Inicia-se no marco 'P1', georeferenciado no Sistema Geodésico Brasileiro, DATUM - SIRGAS 2000, MC-39°, coordenadas Plano Relativas, Sistema UTM: E= 375.646,899 m e N= 9.654.623,538 m, segue com distância (m) 58,16 e azimute 271°08'14" situado no limite com o(a) RODOVIA BR 402 NORTE(FRENTE); e chega no marco 'P2', de coordenadas E=375.588,749 m e N=9.654.624,692 m, segue com distância (m) 77,56 e azimute 180°34'16" situado no limite com o(a) LOTE 29 LESTE(DIREITA); e chega no marco 'P3', de coordenadas E=375.587,976 m e N=9.654.547,137 m, segue com distância (m) 58,07 e azimute 90°44'45" situado no limite com o(a) RUA SEM DENOMINAÇÃO OFICIAL 01 (FUNDO); e chega no marco 'P4', de coordenadas E=375.646,040 m e N=9.654.546,382 m, segue com distância (m) 77,16 e azimute 0°38'16" situado no limite com o(a) CAIO CESAR OSTERNO NEVES OESTE(ESQUERDA); e chega no marco inicial 'P1', de coordenadas : E= 375.646,899 m e N= 9.654.623,538 m; fechando assim o perímetro do polígono acima descrito com uma área superficial de 3.495,67 metros quadrados.

Todas as coordenadas aqui descritas estão georeferenciadas ao Sistema Geodésico Brasileiro, a partir, de coordenadas N m e E m, e encontram-se representadas no Sistema U T M, referenciadas ao Meridiano Central nº 39°00', fuso -24, tendo como datum o SIRGAS2000. Todos os azimutes e distâncias, área e perímetro foram calculados no plano de projeção U T M.

Ressaltamos que todos os pontos, resultado do Levantamento Planialtimétrico, que compreendem este polígono, foram executados com instrumento RTK - Real Time Kinematic, receptor GNSS GPS, Marca Sokkia GRX2, conforme especificação técnica do fabricante, Precisão (RTK) H: 10mm + 1ppm v: 15mm + 1ppm.

Atendendo o que determina o Decreto Nº 9.310, de 15 de Março de 2018, na Seção II , do Levantamento Topográfico Georreferenciado.

Art. 29. Os levantamentos topográficos Georreferenciados serão realizados conforme as normas técnicas para serviços topográficos da Associação Brasileira de Normas Técnicas - ABNT, o disposto no Decreto nº 89.817, de 20 de junho de 1984, as normas técnicas da Diretoria do Serviço Geográfico do Exército Brasileiro e serão acompanhados de ART ou de RRT.

§ 3º O erro posicional esférico do vértice definidor de limite deverá ser igual ou menor a oito centímetros de raio.

CONFRONTANTES DO IMÓVEL


NORTE: RODOVIA BR 402

SUL: RUA SEM DENOMINAÇÃO OFICIAL 02

LESTE: LOTE 29

OESTE: CAIO CESAR OSTERNO NEVES


MARCO-CE - 29 março 2022


Responsável Técnico- PAULO JOSÉ MOURA SOUSA
ENGENHEIRO CIVIL- CREA/CE: 060771496-4


LAIS SALES SILVA
SECRETARIA DE DESENVOLVIMENTO ECONOMICO,
AGRICULTURA, TECNOLOGIA E MEIO AMBIENTE


JOSÉ LEORNE NETO
TABELIÃO OFICIAL DO REGISTRO DE IMÓVEIS E ANEXOS
CARTÓRIO LEORNE- 2º OFÍCIO


BRENO SILVEIRA AGUIAR
ENGENHEIRO CIVIL- CREA/CE: 061864132-7


GALDÊNCIO LEORNE S. NETO
FISCAL DE ARRECAÇÃO
MATRÍCULA Nº2952

MEMORIAL DESCRITIVO



LOTE: 29

LOGRADOURO: RUA SEM DENOMINAÇÃO OFICIAL 02

MUNICÍPIO: MARCO

DATUM: SIRGAS2000

ÁREA: 4.444,65 m²

QUADRA: 0002

UF: CE

MERIDIANO CENTRAL: 39° WGr

PERÍMETRO: 269.43 m

DESCRIÇÃO DO PERÍMETRO

Inicia-se no marco 'P1', georeferenciado no Sistema Geodésico Brasileiro, DATUM - SIRGAS 2000, MC-39°, coordenadas Plano Relativas, Sistema UTM: E= 375.704,639 m e N= 9.654.622,392 m, segue com distância (m) 57,75 e azimute 271°08'14" situado no limite com o(a) RODOVIA BR 402 NORTE(FRENTE); e chega no marco 'P2', de coordenadas E=375.646,899 m e N=9.654.623,538 m, segue com distância (m) 77,16 e azimute 180°38'16" situado no limite com o(a) LOTE 30 LESTE(DIREITA); e chega no marco 'P3', de coordenadas E=375.646,040 m e N=9.654.546,382 m, segue com distância (m) 57,75 e azimute 90°44'45" situado no limite com o(a) RUA SEM DENOMINAÇÃO OFICIAL 01 (FUNDO); e chega no marco 'P4', de coordenadas E=375.703,785 m e N=9.654.545,630 m, segue com distância (m) 76,77 e azimute 0°38'16" situado no limite com o(a) LOTE 28 OESTE(ESQUERDA); e chega no marco inicial 'P1', de coordenadas : E= 375.704,639 m e N= 9.654.622,392 m; fechando assim o perímetro do polígono acima descrito com uma área superficial de 3.495,67 metros quadrados.

Todas as coordenadas aqui descritas estão georeferenciadas ao Sistema Geodésico Brasileiro, a partir, de coordenadas N m e E m, e encontram-se representadas no Sistema U T M, referenciadas ao Meridiano Central n° 39°00', fuso -24, tendo como datum o SIRGAS2000. Todos os azimutes e distâncias, área e perímetro foram calculados no plano de projeção U T M.

Ressaltamos que todos os pontos, resultado do Levantamento Planialtimétrico, que compreendem este polígono, foram executados com instrumento RTK - Real Time Kinematic, receptor GNSS GPS, Marca Sokkia GRX2, conforme especificação técnica do fabricante, Precisão (RTK) H: 10mm + 1ppm v: 15mm + 1ppm.

Atendendo o que determina o Decreto N° 9.310, de 15 de Março de 2018, na Seção II, do Levantamento Topográfico Georreferenciado.

Art. 29. Os levantamentos topográficos Georreferenciados serão realizados conforme as normas técnicas para serviços topográficos da Associação Brasileira de Normas Técnicas - ABNT, o disposto no Decreto n° 89.817, de 20 de junho de 1984, as normas técnicas da Diretoria do Serviço Geográfico do Exército Brasileiro e serão acompanhados de ART ou de RRT.

§ 3º O erro posicional esférico do vértice definidor de limite deverá ser igual ou menor a oito centímetros de raio.

CONFRONTANTES DO IMÓVEL

NORTE: RODOVIA BR 402


SUL: RUA SEM DENOMINAÇÃO OFICIAL 02

LESTE: LOTE 30

OESTE: LOTE 28


MARCO-CE - 29 março 2022


Responsável Técnico- PAULO JOSÉ MOURA SOUSA
ENGENHEIRO CIVIL- CREA/CE: 060771496-4


LAÍS SALES SILVA
SECRETARIA DE DESENVOLVIMENTO ECONOMICO,
AGRICULTURA, TECNOLOGIA E MEIO AMBIENTE


JOSE LEORNE NETO
TABELIAO OFICIAL DO REGISTRO DE IMÓVEIS E ANEXOS
CARTÓRIO LEORNE- 2º OFÍCIO


BRENO SILVEIRA AGUIAR
ENGENHEIRO CIVIL- CREA/CE: 061864132-7


GALDÊNCIO LEORNE S. NETO
FISCAL DE ARRECADAÇÃO
MATRÍCULA N°2952



MEMORIAL DESCRITIVO

LOTE: 30

LOGRADOURO: RUA SEM DENOMINAÇÃO OFICIAL 02

MUNICÍPIO: MARCO

DATUM: SIRGAS2000

ÁREA: 4.421,86 m²

QUADRA: 0002

UF: CE

MERIDIANO CENTRAL: 39° WGr

PERÍMETRO: 268.64 m

DESCRIÇÃO DO PERÍMETRO

Inicia-se no marco 'P1', georeferenciado no Sistema Geodésico Brasileiro, DATUM - SIRGAS 2000, MC-39°, coordenadas Plano Relativas, Sistema UTM: E= 375.762,380 m e N= 9.654.621,245 m, segue com distância (m) 57,75 e azimute 271°08'14" situado no limite com o(a) RODOVIA BR 402 NORTE(FRENTE); e chega no marco 'P2', de coordenadas E=375.704,639 m e N=9.654.622,392 m, segue com distância (m) 76,77 e azimute 180°38'16" situado no limite com o(a) LOTE 29 LESTE(DIREITA); e chega no marco 'P3', de coordenadas E=375.703,785 m e N=9.654.545,630 m, segue com distância (m) 57,75 e azimute 90°44'45" situado no limite com o(a) RUA SEM DENOMINAÇÃO OFICIAL 01 (FUNDO); e chega no marco 'P4', de coordenadas E=375.761,530 m e N=9.654.544,878 m, segue com distância (m) 76,37 e azimute 0°38'16" situado no limite com o(a) LOTE 31 OESTE(ESQUERDA); e chega no marco inicial 'P1', de coordenadas : E= 375.762,380 m e N= 9.654.621,245 m; fechando assim o perímetro do polígono acima descrito com uma área superficial de 3.421,86 metros quadrados.

Todas as coordenadas aqui descritas estão georeferenciadas ao Sistema Geodésico Brasileiro, a partir, de coordenadas N m e E m, e encontram-se representadas no Sistema U T M, referenciadas ao Meridiano Central n° 39°00', fuso -24, tendo como datum o SIRGAS2000. Todos os azimutes e distâncias, área e perímetro foram calculados no plano de projeção U T M.

Ressaltamos que todos os pontos, resultado do Levantamento Planialtimétrico, que compreendem este polígono, foram executados com instrumento RTK - Real Time Kinematic, receptor GNSS GPS, Marca Sokkia GRX2, conforme especificação técnica do fabricante, Precisão (RTK) H: 10mm + 1ppm v: 15mm + 1ppm.

Atendendo o que determina o Decreto N° 9.310, de 15 de Março de 2018, na Seção II, do Levantamento Topográfico Georreferenciado.

Art. 29. Os levantamentos topográficos Georreferenciados serão realizados conforme as normas técnicas para serviços topográficos da Associação Brasileira de Normas Técnicas - ABNT, o disposto no Decreto n° 89.817, de 20 de junho de 1984, as normas técnicas da Diretoria do Serviço Geográfico do Exército Brasileiro e serão acompanhados de ART ou de RRT.

§ 3° O erro posicional esférico do vértice definidor de limite deverá ser igual ou menor a oito centímetros de raio.

CONFRONTANTES DO IMÓVEL

NORTE: RODOVIA BR 402

SUL: RUA SEM DENOMINAÇÃO OFICIAL 02

LESTE: LOTE 29

OESTE: LOTE 31

MARCO-CE - 29 março 2022

Responsável Técnico- PAULO JOSÉ MOURA SOUSA
ENGENHEIRO CIVIL- CREA/CE: 060771496-4

LAIS SALES SILVA


SECRETARIA DE DESENVOLVIMENTO ECONOMICO,
AGRICULTURA, TECNOLOGIA E MEIO AMBIENTE

JOSÉ LEORNE NETO
TABELIÃO OFICIAL DO REGISTRO DE IMÓVEIS E ANEXOS
CARTÓRIO LEORNE- 2° OFÍCIO

BRENO SILVEIRA AGUIAR
ENGENHEIRO CIVIL- CREA/CE: 061864132-7

GALDÊNCIO LEORNE S. NETO
FISCAL DE ARRECADAÇÃO
MATRÍCULA N°2952

MEMORIAL DESCRITIVO



LOTE: 31

LOGRADOURO: RUA SEM DENOMINAÇÃO OFICIAL 02

MUNICÍPIO: MARCO

DATUM: SIRGAS2000

ÁREA: 4.320,72 m²

QUADRA: 0002

UF: CE

MERIDIANO CENTRAL: 39° WGR

PERÍMETRO: 265.86 m

DESCRIÇÃO DO PERÍMETRO

Inicia-se no marco '0=PP', georeferenciado no Sistema Geodésico Brasileiro, DATUM - SIRGAS 2000, MC-39°, coordenadas Plano Relativas, Sistema UTM: E= 375.818,822 m e N= 9.654.620,125 m, segue com distância (m) 56,45 e azimute 271°08'14" situado no limite com o(a) RODOVIA BR 402 NORTE(FRENTE); e chega no marco 'P1', de coordenadas E=375.762,380 m e N=9.654.621,245 m, segue com distância (m) 76,37 e azimute 180°38'16" situado no limite com o(a) LOTE 30 OESTE(ESQUERDA); e chega no marco 'P2', de coordenadas E=375.761,530 m e N=9.654.544,878 m, segue com distância (m) 56,99 e azimute 90°44'45" situado no limite com o(a) RUA SEM DENOMINAÇÃO OFICIAL 01 (FUNDO); e chega no marco 'P3', de coordenadas E=375.818,514 m e N=9.654.544,137 m, segue com distância (m) 15,28 e azimute 0°13'57" situado no limite com o(a) LOTE 32 LESTE(DIREITA); e chega no marco 'P4', de coordenadas E=375.818,576m e N=9.654.559,414m, segue com distância (m) 0,06 e azimute 270°35'22" situado no limite com o(a) LOTE 32 LESTE(DIREITA); e chega no marco 'P5', de coordenadas E=375.818,520m e N=9.654.559,415 m, segue com distância (m) 2,51 e azimute 1°30'41" situado no limite com o(a) LOTE 32 LESTE(DIREITA); e chega no marco 'P6', de coordenadas E=375.818,586m e N=9.654.561,922m, segue com distância (m) 58,20 e azimute 0°13'57" situado no limite com o(a) LOTE 32 LESTE(DIREITA); e chega no marco inicial '0=PP', de coordenadas : E= 375.818,822 m e N= 9.654.620,125 m; fechando assim o perímetro do polígono acima descrito com uma área superficial de 4.320,72 metros quadrados.

Todas as coordenadas aqui descritas estão georeferenciadas ao Sistema Geodésico Brasileiro, a partir, de coordenadas N m e E m, e encontram-se representadas no Sistema U T M, referenciadas ao Meridiano Central nº 39°00', fuso -24, tendo como datum o SIRGAS2000. Todos os azimutes e distâncias, área e perímetro foram calculados no plano de projeção U T M.

Ressaltamos que todos os pontos, resultado do Levantamento Planialtimétrico, que compreendem este polígono, foram executados com instrumento RTK - Real Time Kinematic, receptor GNSS GPS, Marca Sokkia GRX2, conforme especificação técnica do fabricante, Precisão (RTK) H: 10mm + 1ppm v: 15mm + 1ppm.

Atendendo o que determina o Decreto Nº 9.310, de 15 de Março de 2018, na Seção II, do Levantamento Topográfico Georeferenciado.

Art. 29. Os levantamentos topográficos Georeferenciados serão realizados conforme as normas técnicas para serviços topográficos da Associação Brasileira de Normas Técnicas - ABNT, o disposto no Decreto nº 89.817, de 20 de junho de 1984, as normas técnicas da Diretoria do Serviço Geográfico do Exército Brasileiro e serão acompanhados de ART ou de RRT.

§ 3º O erro posicional esférico do vértice definidor de limite deverá ser igual ou menor a oito centímetros de raio.

CONFRONTANTES DO IMÓVEL

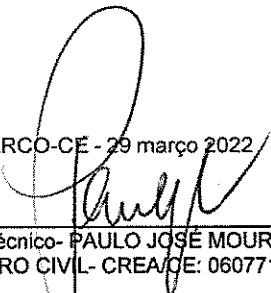
NORTE: RODOVIA BR 402


SUL: RUA SEM DENOMINAÇÃO OFICIAL 01

LESTE: LOTE 32

OESTE: LOTE 30


MARCO-CE - 29 março 2022


Responsável Técnico- PAULO JOSÉ MOURA SOUSA
ENGENHEIRO CIVIL- CREA/CE: 060771496-4


LAÍS SALES SILVA
SECRETARIA DE DESENVOLVIMENTO ECONOMICO,
AGRICULTURA, TECNOLOGIA E MEIO AMBIENTE


JOSÉ LEORNE NETO
TABELIÃO OFICIAL DO REGISTRO DE IMÓVEIS E ANEXOS
CARTÓRIO LEORNE- 2º OFÍCIO


BRENO SILVEIRA AGUIAR
ENGENHEIRO CIVIL- CREA/CE: 061864132-7


GALDÊNCIO LEORNE S. NETO
FISCAL DE ARRECADAÇÃO
MATRÍCULA Nº2952



Prefeitura Municipal de Marco
Estado do Ceará
MEMORIAL DESCRITIVO



LOTE: 32

LOGRADOURO: BR RODOVIA BR - 402

QUADRA: 0001

MUNICÍPIO: MARCO

UF: CE

DATUM: SIRGAS2000

MERIDIANO CENTRAL: 39° WGr

ÁREA: 3738.82 m²

PERÍMETRO: 244.6 m

DESCRIÇÃO DO PERÍMETRO

Inicia-se no marco 'P1', georeferenciado no Sistema Geodésico Brasileiro, DATUM - SIRGAS 2000, MC-39°, coordenadas Plano Relativas, Sistema UTM: E= 375820.121 m N= 9654620.099 m, segue com distância (m) 61.19 e azimute 90°40'27.009" situado no limite com o(a) RODOVIA BR - 402 NORTE(FRENTE); e chega no marco 'P2', de coordenadas E 375881.309 e N 9654619.379, segue com distância (m) 60.49 e azimute 180°32'54.271" situado no limite com o(a) ANA RSQUEL GOMES CARNEIRO - ME LESTE(DIREITA); e chega no marco 'P3', de coordenadas E 375880.730 e N 9654558.889, segue com distância (m) 62.21 e azimute 270°29'3.975" situado no limite com o(a) RUA SEM DENOMINAÇÃO OFICIAL 01 SUL(FUNDO); e chega no marco 'P4', de coordenadas E 375818.520 e N 9654559.415, segue com distância (m) 60.71 e azimute 1°30'40.534" situado no limite com o(a) LOTE 31 OESTE(ESQUERDA); e chega no marco inicial 'P1', de coordenadas E 375818.520 e N 9654559.415; fechando assim o perímetro do polígono acima descrito com uma área superficial de 3738.82 metros quadrados.

Todas as coordenadas aqui descritas estão georeferenciadas ao Sistema Geodésico Brasileiro, a partir, de coordenadas N m e E m, e encontram-se representadas no Sistema U T M, referenciadas ao Meridiano Central n° 39°00', fuso -24, tendo como datum o SIRGAS2000. Todos os azimutes e distâncias, área e perímetro foram calculados no plano de projeção U T M.

Ressaltamos que todos os pontos, resultado do Levantamento Planialtimétrico, que compreendem este polígono, foram executados com instrumento RTK - Real Time Kinematic, receptor GNSS GPS, Marca Sokkia GRX2, conforme especificação técnica do fabricante, Precisão (RTK) H: 10mm + 1ppm v: 15mm + 1ppm.

Atendendo o que determina o Decreto N° 9.310, de 15 de Março de 2018, na Seção II, do Levantamento Topográfico Georreferenciado.

Art. 29. Os levantamentos topográficos Georreferenciados serão realizados conforme as normas técnicas para serviços topográficos da Associação Brasileira de Normas Técnicas - ABNT, o disposto no Decreto n° 89.817, de 20 de junho de 1984, as normas técnicas da Diretoria do Serviço Geográfico do Exército Brasileiro e serão acompanhados de ART ou de RRT.

§ 3º O erro posicional esférico do vértice definidor de limite deverá ser igual ou menor a oito centímetros de raio.

CONFRONTANTES DO IMÓVEL


NORTE: RODOVIA BR - 402

SUL: RUA SEM DENOMINAÇÃO OFICIAL 01

LESTE: ANA RSQUEL GOMES CARNEIRO - ME

OESTE: LOTE 31

MARCO-CE - 29 março 2022


Responsável Técnico- PAULO JOSÉ MOURA SOUSA
ENGENHEIRO CIVIL- CREA/CE: 060771496-4


LAIS SALES SILVA
SECRETARIA DE DESENVOLVIMENTO ECONOMICO,
AGRICULTURA, TECNOLOGIA E MEIO AMBIENTE


JOSÉ LEORNE NETO
TABELIÃO OFICIAL DO REGISTRO DE IMÓVEIS E ANEXOS
CARTÓRIO LEORNE- 2º OFÍCIO


BRENO SILVEIRA AGUIAR
ENGENHEIRO CIVIL- CREA/CE: 061864132-7


GALDÊNCIO LEORNE S. NETO
FISCAL DE ARRECAÇÃO
MATRÍCULA N°2952



Prefeitura Municipal de Marco
Estado do Ceará
MEMORIAL DESCRITIVO



LOTE: 34

LOGRADOURO: RUA SEM DENOMINAÇÃO OFICIAL 02

MUNICÍPIO: MARCO

DATUM: SIRGAS2000

ÁREA: 1000.0 m²

QUADRA: 0002

UF: CE

MERIDIANO CENTRAL: 39° WGr

PERÍMETRO: 126.49 m

DESCRIÇÃO DO PERÍMETRO

Inicia-se no marco 'P1', georeferenciado no Sistema Geodésico Brasileiro, DATUM - SIRGAS 2000, MC-39°, coordenadas Plano Relativas, Sistema UTM: E= 375849.771 m N= 9654503.941 m, segue com distância (m) 31.47 e azimute 90°42'42.775" situado no limite com o(a) LOTE 22 NORTE(FUNDO); e chega no marco 'P2', de coordenadas E 375881.239 e N 9654503.550, segue com distância (m) 31.77 e azimute 180°30'18.122" situado no limite com o(a) LOTE 35 LESTE(ESQUERDA); e chega no marco 'P3', de coordenadas E 375880.959 e N 9654471.785, segue com distância (m) 31.47 e azimute 270°40'38.253" situado no limite com o(a) RUA SEM DENOMINAÇÃO OFICIAL 02 SUL(FRENTE); e chega no marco 'P4', de coordenadas E 375849.491 e N 9654472.157, segue com distância (m) 31.79 e azimute 0°30'17.035" situado no limite com o(a) LOTE 33 OESTE(DIREITA); e chega no marco inicial 'P1', de coordenadas E 375849.491 e N 9654472.157; fechando assim o perímetro do polígono acima descrito com uma área superficial de 1000.0 metros quadrados.

Todas as coordenadas aqui descritas estão georeferenciadas ao Sistema Geodésico Brasileiro, a partir, de coordenadas N m e E m, e encontram-se representadas no Sistema U T M, referenciadas ao Meridiano Central nº 39°00', fuso -24, tendo como datum o SIRGAS2000. Todos os azimutes e distâncias, área e perímetro foram calculados no plano de projeção U T M.

Ressaltamos que todos os pontos, resultado do Levantamento Planialtimétrico, que compreendem este polígono, foram executados com instrumento RTK - Real Time Kinematic, receptor GNSS GPS, Marca Sokkia GRX2, conforme especificação técnica do fabricante, Precisão (RTK) H: 10mm + 1ppm v: 15mm + 1ppm.

Atendendo o que determina o Decreto Nº 9.310, de 15 de Março de 2018, na Seção II, do Levantamento Topográfico Georreferenciado.

Art. 29. Os levantamentos topográficos Georreferenciados serão realizados conforme as normas técnicas para serviços topográficos da Associação Brasileira de Normas Técnicas - ABNT, o disposto no Decreto nº 89.817, de 20 de junho de 1984, as normas técnicas da Diretoria do Serviço Geográfico do Exército Brasileiro e serão acompanhados de ART ou de RRT. § 3º O erro posicional esférico do vértice definidor de limite deverá ser igual ou menor a oito centímetros de raio.

CONFRONTANTES DO IMÓVEL


NORTE: LOTE 22

SUL: RUA SEM DENOMINAÇÃO OFICIAL 02

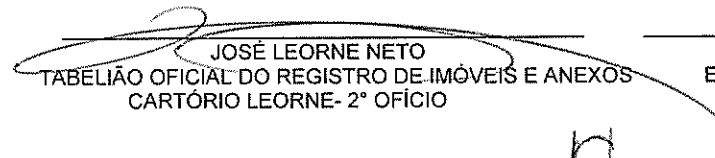
LESTE: LOTE 35


OESTE: LOTE 33

MARCO-CE - 29 março 2022


Responsável Técnico- PAULO JOSÉ MOURA SOUSA
ENGENHEIRO CIVIL- CREA/CE: 060771496-4


LAIS SALES SILVA
SECRETARIA DE DESENVOLVIMENTO ECONOMICO,
AGRICULTURA, TECNOLOGIA E MEIO AMBIENTE


JOSÉ LEORNE NETO
TABELIÃO OFICIAL DO REGISTRO DE IMÓVEIS E ANEXOS
CARTÓRIO LEORNE- 2º OFÍCIO


BRENO SILVEIRA AGUIAR
ENGENHEIRO CIVIL- CREA/CE: 061864132-7


GALDÊNCIO LEORNE S. NETO
FISCAL DE ARRECAÇÃO
MATRÍCULA Nº2952



Prefeitura Municipal de Marco
Estado do Ceará
MEMORIAL DESCRITIVO



LOTE: 36

LOGRADOURO: RUA SEM DENOMINAÇÃO OFICIAL 02

MUNICÍPIO: MARCO

DATUM: SIRGAS2000

ÁREA: 1000.0 m²

QUADRA: 0002

UF: CE

MERIDIANO CENTRAL: 39° WGr

PERÍMETRO: 126.49 m

DESCRIÇÃO DO PERÍMETRO

Inicia-se no marco 'P1', georeferenciado no Sistema Geodésico Brasileiro, DATUM - SIRGAS 2000, MC-39°, coordenadas Plano Relativas, Sistema UTM: E= 375912.726 m N= 9654503.159 m, segue com distância (m) 31.51 e azimute 90°42'39.765" situado no limite com o(a) LOTE 20 NORTE(FUNDO); e chega no marco 'P2', de coordenadas E 375944.231 e N 9654502.768, segue com distância (m) 31.73 e azimute 180°30'20.242" situado no limite com o(a) LOTE 37 LESTE(ESQUERDA); e chega no marco 'P3', de coordenadas E 375943.951 e N 9654471.040, segue com distância (m) 31.51 e azimute 270°40'35.389" situado no limite com o(a) RUA SEM DENOMINAÇÃO OFICIAL 02 SUL(FRENTE); e chega no marco 'P4', de coordenadas E 375912.446 e N 9654471.412, segue com distância (m) 31.75 e azimute 0°30'19.153" situado no limite com o(a) LOTE 35 OESTE(DIREITA); e chega no marco inicial 'P1', de coordenadas E 375912.446 e N 9654471.412; fechando assim o perímetro do polígono acima descrito com uma área superficial de 1000.0 metros quadrados.

Todas as coordenadas aqui descritas estão georeferenciadas ao Sistema Geodésico Brasileiro, a partir, de coordenadas N m e E m, e encontram-se representadas no Sistema U T M, referenciadas ao Meridiano Central nº 39°00', fuso -24, tendo como datum o SIRGAS2000. Todos os azimutes e distâncias, área e perímetro foram calculados no plano de projeção U T M.

Ressaltamos que todos os pontos, resultado do Levantamento Planialtimétrico, que compreendem este polígono, foram executados com instrumento RTK - Real Time Kinematic, receptor GNSS GPS, Marca Sokkia GRX2, conforme especificação técnica do fabricante, Precisão (RTK) H: 10mm + 1ppm v: 15mm + 1ppm.

Atendendo o que determina o Decreto Nº 9.310, de 15 de Março de 2018, na Seção II, do Levantamento Topográfico Georreferenciado.

Art. 29. Os levantamentos topográficos Georreferenciados serão realizados conforme as normas técnicas para serviços topográficos da Associação Brasileira de Normas Técnicas - ABNT, o disposto no Decreto nº 89.817, de 20 de junho de 1984, as normas técnicas da Diretoria do Serviço Geográfico do Exército Brasileiro e serão acompanhados de ART ou de RRT.

§ 3º O erro posicional esférico do vértice definidor de limite deverá ser igual ou menor a oito centímetros de raio.

CONFRONTANTES DO IMÓVEL


NORTE: LOTE 20


SUL: RUA SEM DENOMINAÇÃO OFICIAL 02

LESTE: LOTE 37

OESTE: LOTE 35


MARCO-CE - 29 março 2022


Responsável Técnico- PAULO JOSÉ MOURA SOUSA
ENGENHEIRO CIVIL- CREA/CE: 060771496-4


LAIS SALES SILVA
SECRETARIA DE DESENVOLVIMENTO ECONOMICO,
AGRICULTURA, TECNOLOGIA E MEIO AMBIENTE


JOSÉ LEORNE NETO
TABELIÃO OFICIAL DO REGISTRO DE IMÓVEIS E ANEXOS
CARTÓRIO LEORNE- 2º OFÍCIO


BRENO SILVEIRA AGUIAR
ENGENHEIRO CIVIL- CREA/CE: 061864132-7


GALDÊNCIO LEORNE S. NETO
FISCAL DE ARRECADAÇÃO
MATRÍCULA Nº2952



Prefeitura Municipal de Marco
Estado do Ceará
MEMORIAL DESCRITIVO



LOTE: 37

LOGRADOURO: RUA SEM DENOMINAÇÃO OFICIAL 02

MUNICÍPIO: MARCO

DATUM: SIRGAS2000

ÁREA: 1000.0 m²

QUADRA: 0002

UF: CE

MERIDIANO CENTRAL: 39° WGr

PERÍMETRO: 126.49 m

DESCRIÇÃO DO PERÍMETRO

Inicia-se no marco 'P1', georeferenciado no Sistema Geodésico Brasileiro, DATUM - SIRGAS 2000, MC-39°, coordenadas Plano Relativas, Sistema UTM: E= 375944.231 m N= 9654502.768 m, segue com distância (m) 31.53 e azimute 90°42'44.846" situado no limite com o(a) LOTE 19 NORTE(FUNDO); e chega no marco 'P2', de coordenadas E 375975.754 e N 9654502.376, segue com distância (m) 31.71 e azimute 180°30'14.828" situado no limite com o(a) LOTE 38 LESTE(ESQUERDA); e chega no marco 'P3', de coordenadas E 375975.475 e N 9654470.667, segue com distância (m) 31.53 e azimute 270°40'40.464" situado no limite com o(a) RUA SEM DENOMINAÇÃO OFICIAL 02 SUL(FRENTE); e chega no marco 'P4', de coordenadas E 375943.951 e N 9654471.040, segue com distância (m) 31.73 e azimute 0°30'20.242" situado no limite com o(a) LOTE 36 OESTE(DIREITA); e chega no marco inicial 'P1', de coordenadas E 375943.951 e N 9654471.040; fechando assim o perímetro do polígono acima descrito com uma área superficial de 1000.0 metros quadrados.

Todas as coordenadas aqui descritas estão georeferenciadas ao Sistema Geodésico Brasileiro, a partir, de coordenadas N m e E m, e encontram-se representadas no Sistema U T M, referenciadas ao Meridiano Central nº 39°00', fuso -24, tendo como datum o SIRGAS2000. Todos os azimutes e distâncias, área e perímetro foram calculados no plano de projeção U T M.

Ressaltamos que todos os pontos, resultado do Levantamento Planialtimétrico, que compreendem este polígono, foram executados com instrumento RTK - Real Time Kinematic, receptor GNSS GPS, Marca Sokkia GRX2, conforme especificação técnica do fabricante, Precisão (RTK) H: 10mm + 1ppm v: 15mm + 1ppm.

Atendendo o que determina o Decreto Nº 9.310, de 15 de Março de 2018, na Seção II, do Levantamento Topográfico Georreferenciado.

Art. 29. Os levantamentos topográficos Georreferenciados serão realizados conforme as normas técnicas para serviços topográficos da Associação Brasileira de Normas Técnicas - ABNT, o disposto no Decreto nº 89.817, de 20 de junho de 1984, as normas técnicas da Diretoria do Serviço Geográfico do Exército Brasileiro e serão acompanhados de ART ou de RRT.

§ 3º O erro posicional esférico do vértice definidor de limite deverá ser igual ou menor a oito centímetros de raio.

CONFRONTANTES DO IMÓVEL

NORTE: LOTE 19

SUL: RUA SEM DENOMINAÇÃO OFICIAL 02

LESTE: LOTE 38

OESTE: LOTE 36

MARCO-CE - 29 março 2022



Responsável Técnico- PAULO JOSÉ MOURA SOUSA
ENGENHEIRO CIVIL- CREA/CE: 060771496-4


LAIS SALES SILVA
SECRETARIA DE DESENVOLVIMENTO ECONOMICO,
AGRICULTURA, TECNOLOGIA E MEIO AMBIENTE


JOSÉ LEORNE NETO
TABELIÃO OFICIAL DO REGISTRO DE IMÓVEIS E ANEXOS
CARTÓRIO LEORNE- 2º OFÍCIO


BRENO SILVEIRA AGUIAR
ENGENHEIRO CIVIL- CREA/CE: 061864132-7


GALDÊNCIO LEORNE S. NETO
FISCAL DE ARRECADAÇÃO
MATRÍCULA Nº2952



Prefeitura Municipal de Marco
Estado do Ceará
MEMORIAL DESCRITIVO

LOTE: 38

LOGRADOURO: RUA SEM DENOMINAÇÃO OFICIAL 02

MUNICÍPIO: MARCO

DATUM: SIRGAS2000

ÁREA: 1000.0 m²

QUADRA: 0002

UF: CE

MERIDIANO CENTRAL: 39° WGr

PERÍMETRO: 126.49 m

DESCRIÇÃO DO PERÍMETRO

Inicia-se no marco 'P1', georeferenciado no Sistema Geodésico Brasileiro, DATUM - SIRGAS 2000, MC-39°, coordenadas Plano Relativas, Sistema UTM: E= 375975.754 m N= 9654502.376 m, segue com distância (m) 31.55 e azimute 90°42'36.682" situado no limite com o(a) LOTE 18 NORTE(FUNDO); e chega no marco 'P2', de coordenadas E 376007.297 e N 9654501.985, segue com distância (m) 31.69 e azimute 180°30'15.859" situado no limite com o(a) LOTE 39 LESTE(ESQUERDA); e chega no marco 'P3', de coordenadas E 376007.018 e N 9654470.294, segue com distância (m) 31.55 e azimute 270°40'38.994" situado no limite com o(a) RUA SEM DENOMINAÇÃO OFICIAL 02 SUL(FRENTE); e chega no marco 'P4', de coordenadas E 375975.475 e N 9654470.667, segue com distância (m) 31.71 e azimute 0°30'14.828" situado no limite com o(a) LOTE 37 OESTE(DIREITA); e chega no marco inicial 'P1', de coordenadas E 375975.475 e N 9654470.667; fechando assim o perímetro do polígono acima descrito com uma área superficial de 1000.0 metros quadrados.

Todas as coordenadas aqui descritas estão georeferenciadas ao Sistema Geodésico Brasileiro, a partir, de coordenadas N m e E m, e encontram-se representadas no Sistema U T M, referenciadas ao Meridiano Central nº 39°00', fuso -24, tendo como datum o SIRGAS2000. Todos os azimutes e distâncias, área e perímetro foram calculados no plano de projeção U T M.

Ressaltamos que todos os pontos, resultado do Levantamento Planialtimétrico, que compreendem este polígono, foram executados com instrumento RTK - Real Time Kinematic, receptor GNSS GPS, Marca Sokkia GRX2, conforme especificação técnica do fabricante, Precisão (RTK) H: 10mm + 1ppm v: 15mm + 1ppm.

Atendendo o que determina o Decreto Nº 9.310, de 15 de Março de 2018, na Seção II, do Levantamento Topográfico Georreferenciado.


Art. 29. Os levantamentos topográficos Georreferenciados serão realizados conforme as normas técnicas para serviços topográficos da Associação Brasileira de Normas Técnicas - ABNT, o disposto no Decreto nº 89.817, de 20 de junho de 1984, as normas técnicas da Diretoria do Serviço Geográfico do Exército Brasileiro e serão acompanhados de ART ou de RRT.

§ 3º O erro posicional esférico do vértice definidor de limite deverá ser igual ou menor a oito centímetros de raio.


CONFRONTANTES DO IMÓVEL

NORTE: LOTE 18
SUL: RUA SEM DENOMINAÇÃO OFICIAL 02
LESTE: LOTE 39
OESTE: LOTE 37


MARCO-CE - 29 março 2022


Responsável Técnico- PAULO JOSÉ MOURA SOUSA
ENGENHEIRO CIVIL- CREA/CE: 060771496-4


LAIS SALES SILVA
SECRETARIA DE DESENVOLVIMENTO ECONOMICO,
AGRICULTURA, TECNOLOGIA E MEIO AMBIENTE


JOSÉ LEORNE NETO
TABELIÃO OFICIAL DO REGISTRO DE IMÓVEIS E ANEXOS
CARTÓRIO LEORNE- 2º OFÍCIO


BRENO SILVEIRA AGUIAR
ENGENHEIRO CIVIL- CREA/CE: 061864132-7


GALDÊNCIO LEORNE S. NETO
FISCAL DE ARRECAÇÃO
MATRÍCULA Nº2952



Prefeitura Municipal de Marco
Estado do Ceará
MEMORIAL DESCRITIVO



LOTE: 40

LOGRADOURO: RUA SEM DENOMINAÇÃO OFICIAL 02

MUNICÍPIO: MARCO

DATUM: SIRGAS2000

ÁREA: 1000.0 m²

QUADRA: 0002

UF: CE

MERIDIANO CENTRAL: 39° WGr

PERÍMETRO: 126.49 m

DESCRIÇÃO DO PERÍMETRO

Inicia-se no marco 'P1', georeferenciado no Sistema Geodésico Brasileiro, DATUM - SIRGAS 2000, MC-39°, coordenadas Plano Relativas, Sistema UTM: E= 376038.858 m N= 9654501.593 m, segue com distância (m) 31.58 e azimute 90°42'46.829" situado no limite com o(a) LOTE 16 NORTE(FUNDO); e chega no marco 'P2', de coordenadas E 376070.437 e N 9654501.200, segue com distância (m) 31.65 e azimute 180°30'11.523" situado no limite com o(a) LOTE 41 LESTE(ESQUERDA); e chega no marco 'P3', de coordenadas E 376070.159 e N 9654469.547, segue com distância (m) 31.58 e azimute 270°40'42.667" situado no limite com o(a) RUA SEM DENOMINAÇÃO OFICIAL 02 SUL(FRENTE); e chega no marco 'P4', de coordenadas E 376038.579 e N 9654469.921, segue com distância (m) 31.67 e azimute 0°30'16.948" situado no limite com o(a) LOTE 39 OESTE(DIREITA); e chega no marco inicial 'P1', de coordenadas E 376038.579 e N 9654469.921; fechando assim o perímetro do polígono acima descrito com uma área superficial de 1000.0 metros quadrados.

Todas as coordenadas aqui descritas estão georeferenciadas ao Sistema Geodésico Brasileiro, a partir, de coordenadas N m e E m, e encontram-se representadas no Sistema U T M, referenciadas ao Meridiano Central nº 39°00', fuso -24, tendo como datum o SIRGAS2000. Todos os azimutes e distâncias, área e perímetro foram calculados no plano de projeção U T M.

Ressaltamos que todos os pontos, resultado do Levantamento Planialtimétrico, que compreendem este polígono, foram executados com instrumento RTK - Real Time Kinematic, receptor GNSS GPS, Marca Sokkia GRX2, conforme especificação técnica do fabricante, Precisão (RTK) H: 10mm + 1ppm v: 15mm + 1ppm.

Atendendo o que determina o Decreto N° 9.310, de 15 de Março de 2018, na Seção II, do Levantamento Topográfico Georreferenciado.

Art. 29. Os levantamentos topográficos Georreferenciados serão realizados conforme as normas técnicas para serviços topográficos da Associação Brasileira de Normas Técnicas - ABNT, o disposto no Decreto nº 89.817, de 20 de junho de 1984, as normas técnicas da Diretoria do Serviço Geográfico do Exército Brasileiro e serão acompanhados de ART ou de RRT.

§ 3º O erro posicional esférico do vértice definidor de limite deverá ser igual ou menor a oito centímetros de raio.

CONFRONTANTES DO IMÓVEL


NORTE: LOTE 16

SUL: RUA SEM DENOMINAÇÃO OFICIAL 02

LESTE: LOTE 41

OESTE: LOTE 39


MARCO-CE - 29 março 2022


Responsável Técnico- PAULO JOSÉ MOURA SOUSA
ENGENHEIRO CIVIL- CREA/CE: 060771496-4


LAIS SALES SILVA
SECRETARIA DE DESENVOLVIMENTO ECONOMICO,
AGRICULTURA, TECNOLOGIA E MEIO AMBIENTE


JOSÉ LEORNE NETO
TABELIÃO OFICIAL DO REGISTRO DE IMÓVEIS E ANEXOS
CARTÓRIO LEORNE- 2º OFÍCIO


BRENO SILVEIRA AGUIAR
ENGENHEIRO CIVIL- CREA/CE: 061864132-7


GALDÊNCIO LEORNE S. NETO
FISCAL DE ARRECADAÇÃO
MATRÍCULA N°2952



Prefeitura Municipal de Marco
Estado do Ceará
MEMORIAL DESCRITIVO



LOTE: 42

LOGRADOURO: RUA SEM DENOMINAÇÃO OFICIAL 02

MUNICÍPIO: MARCO

DATUM: SIRGAS2000

ÁREA: 1000.0 m²

QUADRA: 0002

UF: CE

MERIDIANO CENTRAL: 39° WGR

PERÍMETRO: 126.49 m

DESCRIÇÃO DO PERÍMETRO

Inicia-se no marco 'P1', georeferenciado no Sistema Geodésico Brasileiro, DATUM - SIRGAS 2000, MC-39°, coordenadas Plano Relativas, Sistema UTM: E= 376102.036 m N= 9654500.808 m, segue com distância (m) 31.62 e azimute 90°42'43.744" situado no limite com o(a) LOTE 14 NORTE(FUNDO); e chega no marco 'P2', de coordenadas E 376133.653 e N 9654500.415, segue com distância (m) 31.62 e azimute 180°30'13.643" situado no limite com o(a) LOTE 43 LESTE(ESQUERDA); e chega no marco 'P3', de coordenadas E 376133.375 e N 9654468.799, segue com distância (m) 31.62 e azimute 270°40'39.732" situado no limite com o(a) RUA SEM DENOMINAÇÃO OFICIAL 02 SUL(FRENTE); e chega no marco 'P4', de coordenadas E 376101.757 e N 9654469.173, segue com distância (m) 31.64 e azimute 0°30'19.073" situado no limite com o(a) LOTE 41 OESTE(DIREITA); e chega no marco inicial 'P1', de coordenadas E 376101.757 e N 9654469.173; fechando assim o perímetro do polígono acima descrito com uma área superficial de 1000.0 metros quadrados.

Todas as coordenadas aqui descritas estão georeferenciadas ao Sistema Geodésico Brasileiro, a partir, de coordenadas N m e E m, e encontram-se representadas no Sistema U T M, referenciadas ao Meridiano Central nº 39°00', fuso -24, tendo como datum o SIRGAS2000. Todos os azimutes e distâncias, área e perímetro foram calculados no plano de projeção U T M.

Ressaltamos que todos os pontos, resultado do Levantamento Planialtimétrico, que compreendem este polígono, foram executados com instrumento RTK - Real Time Kinematic, receptor GNSS GPS, Marca Sokkia GRX2, conforme especificação técnica do fabricante, Precisão (RTK) H: 10mm + 1ppm v: 15mm + 1ppm.

Atendendo o que determina o Decreto Nº 9.310, de 15 de Março de 2018, na Seção II, do Levantamento Topográfico Georreferenciado.

Art. 29. Os levantamentos topográficos Georreferenciados serão realizados conforme as normas técnicas para serviços topográficos da Associação Brasileira de Normas Técnicas - ABNT, o disposto no Decreto nº 89.817, de 20 de junho de 1984, as normas técnicas da Diretoria do Serviço Geográfico do Exército Brasileiro e serão acompanhados de ART ou de RRT.

§ 3º O erro posicional esférico do vértice definidor de limite deverá ser igual ou menor a oito centímetros de raio.

CONFRONTANTES DO IMÓVEL


NORTE: LOTE 14


SUL: RUA SEM DENOMINAÇÃO OFICIAL 02

LESTE: LOTE 43


OESTE: LOTE 41

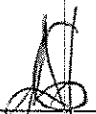
MARCO-CE - 29 março 2022


Responsável Técnico: PAULO JOSÉ MOURA SOUSA
ENGENHEIRO CIVIL- CREA/CE: 060771496-4


LAIS SALES SILVA
SECRETARIA DE DESENVOLVIMENTO ECONOMICO,
AGRICULTURA, TECNOLOGIA E MEIO AMBIENTE


JOSÉ LEORNE NETO
TABELÃO OFICIAL DO REGISTRO DE IMÓVEIS E ANEXOS
CARTÓRIO LEORNE- 2º OFÍCIO


BRENO SILVEIRA AGUIAR
ENGENHEIRO CIVIL- CREA/CE: 061864132-7


GALDÊNCIO LEORNE S. NETO
FISCAL DE ARRECAÇÃO
MATRÍCULA Nº2952



Prefeitura Municipal de Marco
Estado do Ceará
MEMORIAL DESCRITIVO



LOTE:44

LOGRADOURO: RUA SEM DENOMINAÇÃO OFICIAL 02

MUNICÍPIO: MARCO

DATUM: SIRGAS2000

ÁREA: 1000.0 m²

QUADRA: 0002

UF: CE

MERIDIANO CENTRAL: 39° WGr

PERÍMETRO: 126.49 m

DESCRIÇÃO DO PERÍMETRO

Inicia-se no marco 'P1', georeferenciado no Sistema Geodésico Brasileiro, DATUM - SIRGAS 2000, MC-39°, coordenadas Plano Relativas, Sistema UTM: E= 376165.289 m N= 9654500.022 m, segue com distância (m) 31.66 e azimute 90°42'40.667" situado no limite com o(a) LOTE 12 NORTE(FUNDO); e chega no marco 'P2', de coordenadas E 376196.944 e N 9654499.629, segue com distância (m) 31.58 e azimute 180°30'15.825" situado no limite com o(a) LOTE 45 LESTE(ESQUERDA); e chega no marco 'P3', de coordenadas E 376196.666 e N 9654468.051, segue com distância (m) 31.66 e azimute 270°40'36.880" situado no limite com o(a) RUA SEM DENOMINAÇÃO OFICIAL 02 SUL(FRENTE); e chega no marco 'P4', de coordenadas E 376165.011 e N 9654468.425, segue com distância (m) 31.6 e azimute 0°30'14.734" situado no limite com o(a) LOTE 43 OESTE(DIREITA); e chega no marco inicial 'P1', de coordenadas E 376165.011 e N 9654468.425; fechando assim o perímetro do polígono acima descrito com uma área superficial de 1000.0 metros quadrados.

Todas as coordenadas aqui descritas estão georeferenciadas ao Sistema Geodésico Brasileiro, a partir, de coordenadas N m e E m, e encontram-se representadas no Sistema U T M, referenciadas ao Meridiano Central nº 39°00', fuso -24, tendo como datum o SIRGAS2000. Todos os azimutes e distâncias, área e perímetro foram calculados no plano de projeção U T M.

Ressaltamos que todos os pontos, resultado do Levantamento Planialtimétrico, que compreendem este polígono, foram executados com instrumento RTK - Real Time Kinematic, receptor GNSS GPS, Marca Sokkia GRX2, conforme especificação técnica do fabricante, Precisão (RTK) H: 10mm + 1ppm v: 15mm + 1ppm.

Atendendo o que determina o Decreto Nº 9.310, de 15 de Março de 2018, na Seção II , do Levantamento Topográfico Georreferenciado.

Art. 29. Os levantamentos topográficos Georreferenciados serão realizados conforme as normas técnicas para serviços topográficos da Associação Brasileira de Normas Técnicas - ABNT, o disposto no Decreto nº 89.817, de 20 de junho de 1984, as normas técnicas da Diretoria do Serviço Geográfico do Exército Brasileiro e serão acompanhados de ART ou de RRT. § 3º O erro posicional esférico do vértice definidor de limite deverá ser igual ou menor a oito centímetros de raio.

CONFRONTANTES DO IMÓVEL


NORTE: LOTE 12
SUL: RUA SEM DENOMINAÇÃO OFICIAL 02
LESTE: LOTE 45
OESTE: LOTE 43


MARCO-CE - 29 março 2022


Responsável Técnico: PAULO JOSÉ MOURA SOUSA
ENGENHEIRO CIVIL- CREA/CE: 060771496-4


LAIS SALES SILVA
SECRETARIA DE DESENVOLVIMENTO ECONOMICO,
AGRICULTURA, TECNOLOGIA E MEIO AMBIENTE


JOSÉ LEORNE NETO
TABELIÃO OFICIAL DO REGISTRO DE IMÓVEIS E ANEXOS
CARTÓRIO LEORNE- 2º OFÍCIO


BRENO SILVEIRA AGUIAR
ENGENHEIRO CIVIL- CREA/CE: 061864132-7


GALDEÃO LEORNE S. NETO
FISCAL DE ARRECADAÇÃO
MATRÍCULA Nº2952



Prefeitura Municipal de Marco
Estado do Ceará
MEMORIAL DESCRITIVO



LOTE: 46

LOGRADOURO: RUA SEM DENOMINAÇÃO OFICIAL 02

MUNICÍPIO: MARCO

DATUM: SIRGAS2000

ÁREA: 1000.0 m²

QUADRA: 0002

UF: CE

MERIDIANO CENTRAL: 39° WGr

PERÍMETRO: 126.49 m

DESCRIÇÃO DO PERÍMETRO

Inicia-se no marco 'P1', georeferenciado no Sistema Geodésico Brasileiro, DATUM - SIRGAS 2000, MC-39°, coordenadas Plano Relativas, Sistema UTM: E= 376228.618 m N= 9654499.235 m, segue com distância (m) 31.69 e azimute 90°42'37.677" situado no limite com o(a) LOTE 10 NORTE(FUNDO); e chega no marco 'P2', de coordenadas E 376260.310 e N 9654498.842, segue com distância (m) 31.54 e azimute 180°30'11.416" situado no limite com o(a) LOTE 47 LESTE(ESQUERDA); e chega no marco 'P3', de coordenadas E 376260.033 e N 9654467.301, segue com distância (m) 31.7 e azimute 270°40'40.466" situado no limite com o(a) RUA SEM DENOMINAÇÃO OFICIAL 02 SUL(FRENTE); e chega no marco 'P4', de coordenadas E 376228.340 e N 9654467.676, segue com distância (m) 31.56 e azimute 0°30'16.919" situado no limite com o(a) LOTE 45 OESTE(DIREITA); e chega no marco inicial 'P1', de coordenadas E 376228.340 e N 9654467.676; fechando assim o perímetro do polígono acima descrito com uma área superficial de 1000.0 metros quadrados.

Todas as coordenadas aqui descritas estão georeferenciadas ao Sistema Geodésico Brasileiro, a partir, de coordenadas N m e E m, e encontram-se representadas no Sistema U T M, referenciadas ao Meridiano Central nº 39°00', fuso -24, tendo como datum o SIRGAS2000. Todos os azimutes e distâncias, área e perímetro foram calculados no plano de projeção U T M.

Ressaltamos que todos os pontos, resultado do Levantamento Planialtimétrico, que compreendem este polígono, foram executados com instrumento RTK - Real Time Kinematic, receptor GNSS GPS, Marca Sokkia GRX2, conforme especificação técnica do fabricante, Precisão (RTK) H: 10mm + 1ppm v: 15mm + 1ppm.

Atendendo o que determina o Decreto Nº 9.310, de 15 de Março de 2018, na Seção II, do Levantamento Topográfico Georeferenciado.

Art. 29. Os levantamentos topográficos Georreferenciados serão realizados conforme as normas técnicas para serviços topográficos da Associação Brasileira de Normas Técnicas - ABNT, o disposto no Decreto nº 89.817, de 20 de junho de 1984, as normas técnicas da Diretoria do Serviço Geográfico do Exército Brasileiro e serão acompanhados de ART ou de RRT.
§ 3º O erro posicional esférico do vértice definidor de limite deverá ser igual ou menor a oito centímetros de raio.

CONFRONTANTES DO IMÓVEL

NORTE: LOTE 10


SUL: RUA SEM DENOMINAÇÃO OFICIAL 02

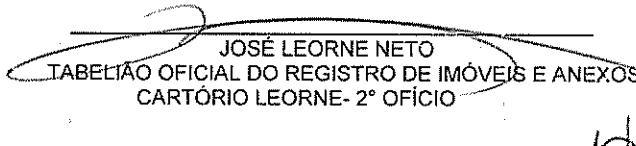
LESTE: LOTE 47

OESTE: LOTE 45


MARCO-CE - 29 março 2022


Responsável Técnico- PAULO JOSÉ MOURA SOUSA
ENGENHEIRO CIVIL- CREA/CE: 060771496-4


LAIS SALES SILVA
SECRETARIA DE DESENVOLVIMENTO ECONOMICO,
AGRICULTURA, TECNOLOGIA E MEIO AMBIENTE


JOSÉ LEORNE NETO
TABELIÃO OFICIAL DO REGISTRO DE IMÓVEIS E ANEXOS
CARTÓRIO LEORNE- 2º OFÍCIO


BRENO SILVEIRA AGUIAR
ENGENHEIRO CIVIL- CREA/CE: 061864132-7


GALDENZIO LEORNE S. NETO
FISCAL DE ARRECAÇÃO
MATRÍCULA Nº2952



Prefeitura Municipal de Marco
Estado do Ceará
MEMORIAL DESCRITIVO



LOTE: 48

LOGRADOURO: RUA SEM DENOMINAÇÃO OFICIAL 02

QUADRA: 0002

MUNICÍPIO: MARCO

UF: CE

DATUM: SIRGAS2000

MERIDIANO CENTRAL: 39° WGr

ÁREA: 1000.0 m²

PERÍMETRO: 126.49 m

DESCRIÇÃO DO PERÍMETRO

Inicia-se no marco 'P1', georeferenciado no Sistema Geodésico Brasileiro, DATUM - SIRGAS 2000, MC-39°, coordenadas Plano Relativas, Sistema UTM: E= 376292.022 m N= 9654498.448 m, segue com distância (m) 31.73 e azimute 90°42'41.114" situado no limite com o(a) LOTE 8 NORTE(FUNDO); e chega no marco 'P2', de coordenadas E 376323.752 e N 9654498.054, segue com distância (m) 31.5 e azimute 180°30'13.601" situado no limite com o(a) LOTE 7 LESTE(ESQUERDA); e chega no marco 'P3', de coordenadas E 376323.475 e N 9654466.551, segue com distância (m) 31.73 e azimute 270°40'37.544" situado no limite com o(a) RUA SEM DENOMINAÇÃO OFICIAL 02 SUL(FRENTE); e chega no marco 'P4', de coordenadas E 376291.744 e N 9654466.926, segue com distância (m) 31.52 e azimute 0°30'19.051" situado no limite com o(a) LOTE 47 OESTE(DIREITA); e chega no marco inicial 'P1', de coordenadas E 376291.744 e N 9654466.926; fechando assim o perímetro do polígono acima descrito com uma área superficial de 1000.0 metros quadrados.

Todas as coordenadas aqui descritas estão georeferenciadas ao Sistema Geodésico Brasileiro, a partir, de coordenadas N m e E m, e encontram-se representadas no Sistema U T M, referenciadas ao Meridiano Central nº 39°00', fuso -24, tendo como datum o SIRGAS2000. Todos os azimutes e distâncias, área e perímetro foram calculados no plano de projeção U T M.

Ressaltamos que todos os pontos, resultado do Levantamento Planialtimétrico, que compreendem este polígono, foram executados com instrumento RTK - Real Time Kinematic, receptor GNSS GPS, Marca Sokkia GRX2, conforme especificação técnica do fabricante, Precisão (RTK) H: 10mm + 1ppm v: 15mm + 1ppm.

Atendendo o que determina o Decreto Nº 9.310, de 15 de Março de 2018, na Seção II , do Levantamento Topográfico Georreferenciado.

Art. 29. Os levantamentos topográficos Georreferenciados serão realizados conforme as normas técnicas para serviços topográficos da Associação Brasileira de Normas Técnicas - ABNT, o disposto no Decreto nº 89.817, de 20 de junho de 1984, as normas técnicas da Diretoria do Serviço Geográfico do Exército Brasileiro e serão acompanhados de ART ou de RRT.

§ 3º O erro posicional esférico do vértice definidor de limite deverá ser igual ou menor a oito centímetros de raio.

CONFRONTANTES DO IMÓVEL


NORTE: LOTE 8

SUL: RUA SEM DENOMINAÇÃO OFICIAL 02

LESTE: LOTE 7

OESTE: LOTE 47


MARCO-CE - 29 março 2022


Responsável Técnico- PAULO JOSÉ MOURA SOUSA
ENGENHEIRO CIVIL- CREA/CE: 060771496-4


LAIS SALES SILVA
SECRETARIA DE DESENVOLVIMENTO ECONOMICO,
AGRICULTURA, TECNOLOGIA E MEIO AMBIENTE


JOSÉ LEORNE NETO
TABELIÃO OFICIAL DO REGISTRO DE IMÓVEIS E ANEXOS
CARTÓRIO LEORNE- 2º OFÍCIO


BRENO SILVEIRA AGUIAR
ENGENHEIRO CIVIL- CREA/CE: 061864132-7


GALDÊNCIO LEORNE S. NETO
FISCAL DE ARRECAÇÃO
MATRÍCULA Nº2952



PLANILHA DE CÁLCULO

LOTE: 1

LOGRADOURO: RUA SEM DENOMINAÇÃO OFICIAL 03

MUNICÍPIO: MARCO

DATUM: SIRGAS2000

ÁREA: 10.000,00 m²

QUADRA: 0001

UF: CE


MERIDIANO CENTRAL: 39° WGr

PERÍMETRO: 433.48 m

DESCRIÇÃO DO PERÍMETRO

Estação	Vante	Coord.N	Coord.E	Azimute	Distância(m)	Latitude	Longitude
P1	P2	9.654.460,072	376.900,400	0°00'00"	150,14	0,99978633	3°07'32,12356" S
P2	P3	9.654.610,211	376.900,400	270°36'50"	66,61	0,99978633	3°07'27,23455" S
P3	P4	9.654.610,925	376.833,791	180°00'00"	150,12	0,99978653	3°07'27,20902" S
P4	P1	9.654.460,805	376.833,791	90°37'49"	66,61	0,99978653	3°07'32,09744" S


MARCO-CE - 29 março 2022



Responsável Técnico- PAULO JOSÉ MOURA SOUSA
ENGENHEIRO CIVIL- CREA/CE: 060771496-4


LAIS SALES SILVA
SECRETARIA DE DESENVOLVIMENTO ECONOMICO,
AGRICULTURA, TECNOLOGIA E MEIO AMBIENTE


JOSÉ LEORNE NETO
TABELIÃO OFICIAL DO REGISTRO DE IMÓVEIS ANEXOS
CARTÓRIO LEORNE- 2º OFÍCIO


BRENO SILVEIRA AGUIAR
ENGENHEIRO CIVIL- CREA/CE: 061864132-7


GALDÊNCIO LEORNE S. NETO
FISCAL DE ARRECADAÇÃO
MATRÍCULA N°2952



PLANILHA DE CÁLCULO

LOTE: 2

LOGRADOURO: RUA SEM DENOMINAÇÃO OFICIAL 03

MUNICÍPIO: MARCO

DATUM: SIRGAS2000

ÁREA: 10.000,00 m²

QUADRA: 0001

UF: CE

MERIDIANO CENTRAL: 39° WGR

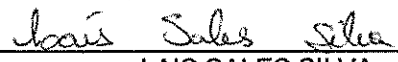
PERÍMETRO: 433.46 m

DESCRIÇÃO DO PERÍMETRO

Estação	Vante	Coord.N	Coord.E	Azimuth	Distância(m)	Latitude	Longitude
P1	P2	9.654.460,805	376.833,791	0°00'00"	150,12	0,99978653	3°07'32,09744" S
P2	P3	9.654.610,925	376.833,791	270°36'50"	66,62	0,99978653	3°07'27,20902" S
P3	P4	9.654.611,638	376.767,173	180°00'00"	150,10	0,99978673	3°07'27,18351" S
P4	P1	9.654.461,537	376.767,173	90°37'49"	66,62	0,99978673	3°07'32,07128" S


MARCO-CE - 29 março 2022


Responsável Técnico: PAULO JOSÉ MOURA SOUSA
ENGENHEIRO CIVIL- CREA/CE: 060771496-4


LAIS SALES SILVA
SECRETARIA DE DESENVOLVIMENTO ECONOMICO,
AGRICULTURA, TECNOLOGIA E MEIO AMBIENTE


JOSÉ LEORNE NETO
TABELIÃO OFICIAL DO REGISTRO DE IMÓVEIS ANEXOS
CARTÓRIO LEORNE- 2º OFÍCIO


BRENO SILVEIRA AGUIAR
ENGENHEIRO CIVIL- CREA/CE: 061864132-7


GALDÊNCIO LEORNE S. NETO
FISCAL DE ARRECADAÇÃO
MATRÍCULA N°2952



PLANILHA DE CÁLCULO

LOTE: 3

LOGRADOURO: RUA SEM DENOMINAÇÃO OFICIAL 03

MUNICÍPIO: MARCO

DATUM: SIRGAS2000

ÁREA: 10.000,00 m²

QUADRA: 0001

UF: CE

MERIDIANO CENTRAL: 39° WGr

PERÍMETRO: 436.46 m

DESCRIÇÃO DO PERÍMETRO

Estação	Vante	Coord.N	Coord.E	Azimuth	Distância(m)	Latitude	Longitude
P1	P2	9.654.461,537	376.767,173	0°00'00"	150,10	0,99978673	3°07'32,07128" S
P2	P3	9.654.611,638	376.767,173	270°36'50"	66,63	0,99978673	3°07'27,18351" S
P3	P4	9.654.612,352	376.700,547	180°00'00"	150,08	0,99978693	3°07'27,15797" S
P4	P1	9.654.462,270	376.700,547	90°37'49"	66,63	0,99978693	3°07'32,04512" S

MARCO-CE - 29 março 2022

Responsável Técnico- PAULO JOSÉ MOURA SOUSA
ENGENHEIRO CIVIL- CREA/CE: 060771496-4

LAIS SALES SILVA

SECRETARIA DE DESENVOLVIMENTO ECONOMICO,
AGRICULTURA, TECNOLOGIA E MEIO AMBIENTE

TABELIÃO OFICIAL DO REGISTRO DE IMÓVEIS ANEXOS
CARTÓRIO LEORNE- 2º OFÍCIO

BRENO SILVEIRA AGUIAR
ENGENHEIRO CIVIL- CREA/CE: 061864132-7

GALDÊNCIO LEORNE S. NETO
FISCAL DE ARRECAÇÃO
MATRÍCULA N°2952



PLANILHA DE CÁLCULO

LOTE: 7

LOGRADOURO: RUA SEM DENOMINAÇÃO OFICIAL 02

MUNICÍPIO: MARCO

DATUM: SIRGAS2000

ÁREA: 3.308,57 m²

QUADRA: 0002

UF: CE

MERIDIANO CENTRAL: 39° WGr

PERÍMETRO: 231.03 m

DESCRIÇÃO DO PERÍMETRO

Estação	Vante	Coord.N	Coord.E	Azimute	Distância(m)	Latitude	Longitude
P1	P2	9654529.556	376324.030	90°44'522"	52.74	-3.124951824183472	-40.11330426382532
P2	P3	9654528.870	376376.765	180°52'20"	62.94	-3.12495586392455	-40.11301874171772
P3	P4	9654465.932	376375.807	270°47'544"	52.34	-3.125240807098579	-40.1130215434897
P4	P1	9654468.551	376323.475	0°30'19.051"	63.01	-3.125236939199808	-40.11330705685648


MARCO-CE - 29 março 2022


Responsável Técnico- PAULO JOSÉ MOURA SOUSA
ENGENHEIRO CIVIL- CREA/CE: 060771496-4


LAIS SALES SILVA
SECRETARIA DE DESENVOLVIMENTO ECONOMICO,
AGRICULTURA, TECNOLOGIA E MEIO AMBIENTE


JOSÉ LEORNE NETO
TABELIÃO OFICIAL DO REGISTRO DE IMÓVEIS ANEXOS
CARTÓRIO LEORNE- 2º OFÍCIO


BRENO SILVEIRA AGUIAR
ENGENHEIRO CIVIL- CREA/CE: 061864132-7


GALDÊNCIO LEORNE S. NETO
FISCAL DE ARRECADAÇÃO
MATRÍCULA N°2952



PLANILHA DE CÁLCULO

LOTE: 9

LOGRADOURO: RUA SEM DENOMINAÇÃO OFICIAL 01

MUNICÍPIO: MARCO

DATUM: SIRGAS2000

ÁREA: 1000.0 m²

QUADRA: 0002

UF: CE


MERIDIANO CENTRAL: 39° WGr


PERÍMETRO: 126.49 m

DESCRIÇÃO DO PERÍMETRO

Estação	Vante	Coord.N	Coord.E	Azimute	Distância(m)	Latitude	Longitude
P1	P2	9654530.382	376260.588	90°44'46.215"	31.71	-3.124947784556893	-40.113589605936404
P2	P3	9654529.969	376292.299	180°30'12.566"	31.52	-3.124951824183472	-40.11330426382532
P3	P4	9654498.448	376292.022	270°42'42.568"	31.71	-3.125236939199808	-40.11330705685648
P4	P1	9654498.842	376260.310	0°30'18.013"	31.54	-3.125233071396347	-40.11359240822343


MARCO-CE - 29 março 2022



Responsável Técnico: PAULO JOSÉ MOURA SOUSA
ENGENHEIRO CIVIL- CREA/CE: 060771496-4


LAIS SALES SILVA
SECRETARIA DE DESENVOLVIMENTO ECONOMICO,
AGRICULTURA, TECNOLOGIA E MEIO AMBIENTE


JOSÉ LEORNE NETO
TABELIÃO OFICIAL DO REGISTRO DE IMÓVEIS ANEXOS
CARTÓRIO LEORNE- 2º OFÍCIO


BRENO SILVEIRA AGUIAR
ENGENHEIRO CIVIL- CREA/CE: 061864132-7


GALDÊNCIO LEORNE S. NETO
FISCAL DE ARRECADAÇÃO
MATRÍCULA N°2952



PLANILHA DE CÁLCULO

LOTE: 11

LOGRADOURO: RUA SEM DENOMINAÇÃO OFICIAL 01

MUNICÍPIO: MARCO

DATUM: SIRGAS2000

ÁREA: 1000.0 m²

QUADRA: 0002

UF: CE

MERIDIANO CENTRAL: 39° WGR

PERÍMETRO: 126.49 m

DESCRIÇÃO DO PERÍMETRO

Estação	Vante	Coord.N	Coord.E	Azímute	Distância(m)	Latitude	Longitude
P1	P2	9654531.207	376197.222	90°44'49.352"	31.68	-3.124939714654705	-40.11415978617201
P2	P3	9654530.794	376228.896	180°30'16.919"	31.56	-3.1249437540806646	-40.11387477705886
P3	P4	9654499.235	376228.618	270°42'45.642"	31.68	-3.125229212752814	-40.113877579603498
P4	P1	9654499.629	376196.944	0°30'15.825"	31.58	-3.125225345159507	-40.11416258897429

MARCO-CE - 29 março 2022

Responsável Técnico- PAULO JOSÉ MOURA SOUSA
ENGENHEIRO CIVIL- CREA/CE: 060771496-4

LAIS SALES SILVA
SECRETARIA DE DESENVOLVIMENTO ECONOMICO,
AGRICULTURA, TECNOLOGIA E MEIO AMBIENTE

JOSÉ LEORNE NETO
TABELIÃO OFICIAL DO REGISTRO DE IMÓVEIS ANEXOS
CARTÓRIO LEORNE- 2º OFÍCIO

BRENO SILVEIRA AGUIAR
ENGENHEIRO CIVIL- CREA/CE: 061864132-7

GALDÊNCIO LEORNE S. NETO
FISCAL DE ARRECADAÇÃO
MATRÍCULA N°2952



PLANILHA DE CÁLCULO

LOTE: 13

LOGRADOURO: RUA SEM DENOMINAÇÃO OFICIAL 01

MUNICÍPIO: MARCO

DATUM: SIRGAS2000

ÁREA: 1000.0 m²

QUADRA: 0002

UF: CE


MERIDIANO CENTRAL: 39° WGr


PERÍMETRO: 126.49 m

DESCRIÇÃO DO PERÍMETRO


Estação	Vante	Coord.N	Coord.E	Azimuth	Distância(m)	Latitude	Longitude
P1	P2	9654532.030	376133.931	90°44'39.544"	31.84	-3.1249316632548565	-40.11472929143281
P2	P3	9654531.619	376165.567	180°30'14.734"	31.6	-3.124935684379384	-40.114444624296645
P3	P4	9654500.022	376165.289	270°42'42.204"	31.64	-3.1252214867168333	-40.11444742735661
P4	P1	9654500.415	376133.653	0°30'13.700"	31.62	-3.12521762837959	-40.11473209474096

MARCO, CE - 29 março 2022


Responsável Técnico- PAULO JOSÉ MOURA SOUSA
ENGENHEIRO CIVIL- CREA/CE: 060771496-4


LAIS SALES SILVA
SECRETARIA DE DESENVOLVIMENTO ECONOMICO,
AGRICULTURA, TECNOLOGIA E MEIO AMBIENTE


JOSÉ LEORNE NETO
TABELIÃO OFICIAL DO REGISTRO DE IMÓVEIS ANEXOS
CARTÓRIO LEORNE- 2º OFÍCIO


BRENO SILVEIRA AGUIAR
ENGENHEIRO CIVIL- CREA/CE: 061864132-7


GALDÊNCIO LEORNE S. NETO
FISCAL DE ARRECADAÇÃO
MATRÍCULA N°2952



PLANILHA DE CÁLCULO

LOTE: 15

LOGRADOURO: RUA SEM DENOMINAÇÃO OFICIAL 01

MUNICÍPIO: MARCO

DATUM: SIRGAS2000

ÁREA: 1000.0 m²

QUADRA: 0002

UF: CE


MERIDIANO CENTRAL: 39° WGr

PERÍMETRO: 126.49 m

DESCRIÇÃO DO PERÍMETRO

Estação	Vante	Coord.N	Coord.E	Azimute	Distância(m)	Latitude	Longitude
P1	P2	9654532.853	376070.716	90°44'42.766"	31.6	-3.1249236122773634	-40.11529811270174
P2	P3	9654532.442	376102.314	180°30'12.611"	31.64	-3.1249276331905835	-40.11501378756146
P3	P4	9654500.808	376102.036	270°42'38.678"	31.6	-3.1252137701479006	-40.115016591127388
P4	P1	9654501.200	376070.437	0°30'18.039"	31.65	-3.1252099210576576	-40.11530092552382

MARCO-CE - 29 março 2022


Responsável Técnico- PAULO JOSÉ MOURA SOUSA
ENGENHEIRO CIVIL- CREA/CE: 060771496-4


LAIS SALES SILVA
SECRETARIA DE DESENVOLVIMENTO ECONOMICO,
AGRICULTURA, TECNOLOGIA E MEIO AMBIENTE


JOSÉ LEORNE NETO
TABELIÃO OFICIAL DO REGISTRO DE IMÓVEIS ANEXOS
CARTÓRIO LEORNE- 2º OFÍCIO


BRENO SILVEIRA AGUIAR
ENGENHEIRO CIVIL- CREA/CE: 061864132-7


GALDÊNCIO LEORNE S. NETO
FISCAL DE ARRECADAÇÃO
MATRÍCULA N°2952



PLANILHA DE CÁLCULO

LOTE: 17

LOGRADOURO: RUA SEM DENOMINAÇÃO OFICIAL 01

MUNICÍPIO: MARCO

DATUM: SIRGAS2000

ÁREA: 1000.0 m²

QUADRA: 0002

UF: CE


MERIDIANO CENTRAL: 39° WGr


PERÍMETRO: 126.49 m

DESCRIÇÃO DO PERÍMETRO

Estação	Vante	Coord.N	Coord.E	Azimuth	Distância(m)	Latitude	Longitude
P1	P2	9654533.675	376007.576	90°44'45.911"	31.56	-3.12491557075907	-40.11586625898703
P2	P3	9654533.264	376039.137	180°30'17.006"	31.67	-3.1249195914700145	-40.115582266844136
P3	P4	9654501.593	376038.858	270°42'41.758"	31.56	-3.1252060630375245	-40.115585079914545
P4	P1	9654501.985	376007.297	0°30'15.917"	31.69	-3.1252022141591085	-40.115869072315355


MARCO-CE - 29 março 2022


Responsável Técnico- PAULO JOSÉ MOURA SOUSA
ENGENHEIRO CIVIL- CREA/CE: 060771496-4


LAIS SALES SILVA
SECRETARIA DE DESENVOLVIMENTO ECONOMICO,
AGRICULTURA, TECNOLOGIA E MEIO AMBIENTE


JOSÉ LEORNE NETO
TABELIÃO OFICIAL DO REGISTRO DE IMÓVEIS ANEXOS
CARTÓRIO LEORNE- 2º OFÍCIO


BRENO SILVEIRA AGUIAR
ENGENHEIRO CIVIL- CREA/CE: 061864132-7


GALDÊNCIO LEORNE S. NETO
FISCAL DE ARRECADAÇÃO
MATRÍCULA N°2952



PLANILHA DE CÁLCULO

LOTE: 18

LOGRADOURO: RUA SEM DENOMINAÇÃO OFICIAL 01

MUNICÍPIO: MARCO

DATUM: SIRGAS2000

ÁREA: 1000.0 m²

QUADRA: 0002

UF: CE

MERIDIANO CENTRAL: 39° WGR

PERÍMETRO: 126.49 m

DESCRIÇÃO DO PERÍMETRO

Estação	Vante	Coord.N	Coord.E	Azimute	Distância(m)	Latitude	Longitude
P1	P2	9654534.086	375976.034	90°44'47.529"	31.54	-3.1249115501542857	-40.116150080132144
P2	P3	9654533.675	376007.576	180°30'15.917"	31.69	-3.12491557075907	-40.11586625898703
P3	P4	9654501.985	376007.297	270°42'36.682"	31.55	-3.1252022141591085	-40.115869072315355
P4	P1	9654502.376	375975.754	0°30'21.275"	31.71	-3.125198374422505	-40.116152902726306

MARCO-CE - 29 março 2022

Responsável Técnico- PAULO JOSÉ MOURA SOUSA
ENGENHEIRO CIVIL- CREA/CE: 060771496-4

LAIS SALES SILVA

SECRETARIA DE DESENVOLVIMENTO ECONOMICO,
AGRICULTURA, TECNOLOGIA E MEIO AMBIENTE

JOSÉ LEORNE NETO
TABELIAO OFICIAL DO REGISTRO DE IMÓVEIS ANEXOS
CARTÓRIO LEORNE- 2º OFÍCIO

BRENO SILVEIRA AGUIAR
ENGENHEIRO CIVIL- CREA/CE: 061864132-7

GALDÊNCIO LEORNE S. NETO
FISCAL DE ARRECAÇÃO
MATRÍCULA N°2952



PLANILHA DE CÁLCULO

LOTE: 19

LOGRADOURO: RUA SEM DENOMINAÇÃO OFICIAL 01

MUNICÍPIO: MARCO

DATUM: SIRGAS2000

ÁREA: 1000.0 m²

QUADRA: 0002

UF: CE

MERIDIANO CENTRAL: 39° WGr

PERÍMETRO: 126.49 m

DESCRIÇÃO DO PERÍMETRO

Estação	Vante	Coord.N	Coord.E	Azimute	Distância(m)	Latitude	Longitude
P1	P2	9654534.496	375944.510	90°44'42.521"	31.53	-3.1249075386914753	-40.11643373928739
P2	P3	9654534.086	375976.034	180°30'21.275"	31.71	-3.1249115501542857	-40.116150080132144
P3	P4	9654502.376	375975.754	270°42'44.846"	31.53	-3.125198374422505	-40.116152902726306
P4	P1	9654502.768	375944.231	0°30'13.742"	31.73	-3.1251945257564655	-40.11643655313168

MARCO-CE - 29 março 2022

Responsável Técnico- PAULO JOSÉ MOURA SOUSA
ENGENHEIRO CIVIL- CREA/CE: 060771496-4

LAIS SALES SILVA
SECRETARIA DE DESENVOLVIMENTO ECONOMICO,
AGRICULTURA, TECNOLOGIA E MEIO AMBIENTE

JOSÉ LEORNE NETO
TABELIÃO OFICIAL DO REGISTRO DE IMÓVEIS ANEXOS
CARTÓRIO LEORNE- 2º OFÍCIO

BRENO SILVEIRA AGUIAR
ENGENHEIRO CIVIL- CREA/CE: 061864132-7

GALDÊNIO LEORNE S. NETO
FISCAL DE ARRECADAÇÃO
MATRÍCULA N°2952



PLANILHA DE CÁLCULO

LOTE: 21

LOGRADOURO: RUA SEM DENOMINAÇÃO OFICIAL 01

MUNICÍPIO: MARCO

DATUM: SIRGAS2000

ÁREA: 1000.0 m²

QUADRA: 0002

UF: CE


MERIDIANO CENTRAL: 39° WGr


PERÍMETRO: 126.49 m

DESCRIÇÃO DO PERÍMETRO

Estação	Vante	Coord.N	Coord.E	Azimuth	Distância(m)	Latitude	Longitude
P1	P2	9654535.316	375881.519	90°44'45.758"	31.49	-3.1248995160852333	-40.11700054460485
P2	P3	9654534.906	375913.005	180°30'12.656"	31.75	-3.124903527335077	-40.116717227444944
P3	P4	9654503.159	375912.726	270°42'41.228"	31.49	-3.1251906862325085	-40.11672004154729
P4	P1	9654503.550	375881.239	0°30'18.065"	31.77	-3.1251868468054678	-40.11700336796362

MARCO-CE - 29 março 2022


Responsável Técnico: PAULO JOSÉ MOURA SOUSA
ENGENHEIRO CIVIL- CREA/CE: 060771496-4


LAIS SALES SILVA
SECRETARIA DE DESENVOLVIMENTO ECONOMICO,
AGRICULTURA, TECNOLOGIA E MEIO AMBIENTE


JOSÉ LEORNE NETO
TABELIÃO OFICIAL DO REGISTRO DE IMÓVEIS ANEXOS
CARTÓRIO LEORNE- 2º OFÍCIO


BRENO SILVEIRA AGUIAR
ENGENHEIRO CIVIL- CREA/CE: 061864132-7


GALDÊNCIO LEORNE S. NETO
FISCAL DE ARRECADAÇÃO
MATRÍCULA N°2952



PLANILHA DE CÁLCULO

LOTE: 23

LOGRADOURO: RUA SEM DENOMINAÇÃO OFICIAL 01

MUNICÍPIO: MARCO

DATUM: SIRGAS2000

ÁREA: 1000.95 m²

QUADRA: 0002

UF: CE


MERIDIANO CENTRAL: 39° WGr


PERÍMETRO: 126.55 m

DESCRIÇÃO DO PERÍMETRO

Estação	Vante	Coord.N	Coord.E	Azimute	Distância(m)	Latitude	Longitude
P1	P2	9654536.135	375818.602	90°44'42.360"	31.57	-3.1248915029318347	-40.11756683938094
P2	P3	9654535.728	375850.051	180°30'16.978"	31.79	-3.124895504932465	-40.117283699765466
P3	P4	9654503.941	375849.771	270°42'45.985"	31.51	-3.125183007485107	-40.11728652338238
P4	P1	9654504.333	375818.262	0°36'45.124"	31.8	-3.125179158649028	-40.11757004769323


MARCO-CE - 29 março 2022


Responsável Técnico- PAULO JOSÉ MOURA SOUSA
ENGENHEIRO CIVIL- CREA/CE: 060771496-4


LAIS SALES SILVA
SECRETARIA DE DESENVOLVIMENTO ECONOMICO,
AGRICULTURA, TECNOLOGIA E MEIO AMBIENTE


JOSÉ LEORNE NETO
TABELIÃO OFICIAL DO REGISTRO DE IMÓVEIS ANEXOS
CARTÓRIO LEORNE- 2º OFÍCIO


BRENO SILVEIRA AGUIAR
ENGENHEIRO CIVIL- CREA/CE: 061864132-7


GALDÊNCIO LEORNE S. NETO
FISCAL DE ARRECADAÇÃO
MATRÍCULA N°2952



PLANILHA DE CÁLCULO

LOTE: 24

LOGRADOURO: RUA SEM DENOMINAÇÃO OFICIAL 01

MUNICÍPIO: MARCO

DATUM: SIRGAS2000

ÁREA: 3.641,29 m²

QUADRA: 0002

UF: CE

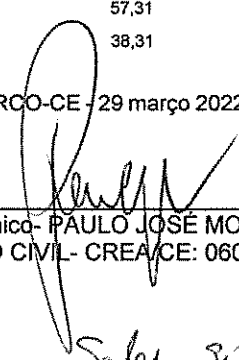
MERIDIANO CENTRAL: 39° WGr


PERÍMETRO: 241.65 m

DESCRIÇÃO DO PERÍMETRO


Estação	Vante	Coord.N	Coord.E	Azimute	Distância(m)	Latitude	Longitude
0=PP	P1	9.654.510,841	375.818,379	0°13'57"	25,30	0,99978962	3°07'30,43305" S
P1	P2	9.654.536,136	375.818,482	270°44'45"	57,05	0,99978962	3°07'29,60937" S
P2	P3	9.654.536,879	375.761,441	180°38'16"	63,68	0,99978979	3°07'29,58320" S
P3	P4	9.654.473,207	375.760,733	90°40'39"	57,31	0,99978979	3°07'31,65654" S
P4	0=PP	9.654.472,529	375.818,042	0°30'16"	38,31	0,99978962	3°07'31,68060" S


MARCO-CE - 29 março 2022


Responsável Técnico- PAULO JOSÉ MOURA SOUSA
ENGENHEIRO CIVIL- CREA/CE: 060771496-4


LAIS SALES SILVA
SECRETARIA DE DESENVOLVIMENTO ECONOMICO,
AGRICULTURA, TECNOLOGIA E MEIO AMBIENTE


JOSÉ LEORNE NETO
TABELIÃO OFICIAL DO REGISTRO DE IMÓVEIS ANEXOS
CARTÓRIO LEORNE- 2º OFÍCIO


BRENO SILVEIRA AGUIAR
ENGENHEIRO CIVIL- CREA/CE: 061864132-7


GALDÊNCIO LEORNE S. NETO
FISCAL DE ARRECAÇÃO
MATRÍCULA N°2952



PLANILHA DE CÁLCULO

LOTE: 25

LOGRADOURO: RUA SEM DENOMINAÇÃO OFICIAL 01

MUNICÍPIO: MARCO

DATUM: SIRGAS2000

ÁREA: 3.679,27 m²

QUADRA: 0002

UF: CE


MERIDIANO CENTRAL: 39° WGR


PERÍMETRO: 242.92 m

DESCRIÇÃO DO PERÍMETRO

Estação	Vante	Coord.N	Coord.E	Azimute	Distância(m)	Latitude	Longitude
P1	P2	9.654.536,879	375.761,441	270°44'45"	57,75	0,99978979	3°07'29,58320" S
P2	P3	9.654.537,631	375.703,696	180°38'16"	63,74	0,99978997	3°07'29,55671" S
P3	P4	9.654.473,890	375.702,987	90°40'39"	57,75	0,99978997	3°07'31,63229" S
P4	P1	9.654.473,207	375.760,733	0°38'16"	63,68	0,99978979	3°07'31,65654" S


MARCO-CE - 29 março 2022


Responsável Técnico- PAULO JOSÉ MOURA SOUSA
ENGENHEIRO CIVIL- CREA/CE: 060771496-4


LAIS SALES SILVA
SECRETARIA DE DESENVOLVIMENTO ECONOMICO,
AGRICULTURA, TECNOLOGIA E MEIO AMBIENTE


JOSÉ LEORNE NETO
TABELIÃO OFICIAL DO REGISTRO DE IMÓVEIS ANEXOS
CARTÓRIO LEORNE- 2º OFÍCIO


BRÉNO SILVEIRA AGUIAR
ENGENHEIRO CIVIL- CREA/CE: 061864132-7


GALDÊNCIO LEORNE S. NETO
FISCAL DE ARRECADAÇÃO
MATRÍCULA N°2952



PLANILHA DE CÁLCULO

LOTE: 26

LOGRADOURO: RUA SEM DENOMINAÇÃO OFICIAL 01

MUNICÍPIO: MARCO

DATUM: SIRGAS2000

ÁREA: 3.683,23 m²

QUADRA: 0002

UF: CE


MERIDIANO CENTRAL: 39° WGr


PERÍMETRO: 243.05 m

DESCRIÇÃO DO PERÍMETRO

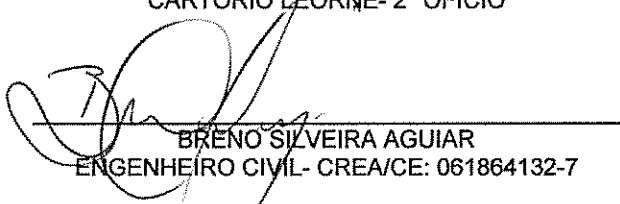
Estação	Vante	Coord.N	Coord.E	Azimute	Distância(m)	Latitude	Longitude
P1	P2	9.654.537,631	375.703,696	270°44'45"	57,75	0,99978997	3°07'29,55671" S
P2	P3	9.654.538,382	375.645,951	180°38'16"	63,81	0,99979014	3°07'29,53026" S
P3	P4	9.654.474,573	375.645,241	90°40'39"	57,75	0,99979015	3°07'31,60805" S
P4	P1	9.654.473,890	375.702,987	0°38'16"	63,74	0,99978997	3°07'31,63229" S

MARCO-CE - 29 março 2022


Responsável Técnico- PAULO JOSÉ MOURA SOUSA
ENGENHEIRO CIVIL- CREA/CE: 060771496-4


LAIS SALES SILVA
SECRETARIA DE DESENVOLVIMENTO ECONOMICO,
AGRICULTURA, TECNOLOGIA E MEIO AMBIENTE


JOSÉ LEORNE NETO
TABELIÃO OFICIAL DO REGISTRO DE IMÓVEIS ANEXOS
CARTÓRIO LEORNE- 2º OFÍCIO


BRENO SILVEIRA AGUIAR
ENGENHEIRO CIVIL- CREA/CE: 061864132-7


GALDÊNCIO LEORNE S. NETO
FISCAL DE ARRECADAÇÃO
MATRÍCULA Nº2952



PLANILHA DE CÁLCULO

LOTE: 27

LOGRADOURO: RUA SEM DENOMINAÇÃO OFICIAL 01

MUNICÍPIO: MARCO

DATUM: SIRGAS2000

ÁREA: 3.683,23 m²

QUADRA: 0002

UF: CE


MERIDIANO CENTRAL: 39° WGr


PERÍMETRO: 243.05 m

DESCRIÇÃO DO PERÍMETRO

Estação	Vante	Coord.N	Coord.E	Azimuth	Distância(m)	Latitude	Longitude
P1	P2	9.654.538,382	375.645,951	270°44'45"	58,06	0,99979014	3°07'29,53026" S
P2	P3	9.654.539,138	375.587,896	180°34'16"	63,88	0,99979032	3°07'29,50363" S
P3	P4	9.654.475,259	375.587,259	90°40'39"	57,99	0,99979032	3°07'31,58370" S
P4	P1	9.654.474,573	375.645,241	0°38'16"	63,81	0,99979015	3°07'31,60805" S


MARCO-CE - 29 março 2022


Responsável Técnico - PAULO JOSÉ MOURA SOUSA
ENGENHEIRO CIVIL - CREA/CE: 060771496-4


LAIS SALES SILVA
SECRETARIA DE DESENVOLVIMENTO ECONOMICO,
AGRICULTURA, TECNOLOGIA E MEIO AMBIENTE


JOSÉ LEORNE NETO
TABELIÃO OFICIAL DO REGISTRO DE IMÓVEIS ANEXOS
CARTÓRIO LEORNE - 2º OFÍCIO


BRENO SILVEIRA AGUIAR
ENGENHEIRO CIVIL - CREA/CE: 061864132-7


GALDÊNCIO LEORNE S. NETO
FISCAL DE ARRECADAÇÃO
MATRÍCULA N°2952



PLANILHA DE CÁLCULO

LOTE: 28

LOGRADOURO: RUA SEM DENOMINAÇÃO OFICIAL 01

MUNICÍPIO: MARCO

DATUM: SIRGAS2000

ÁREA: 4.495,67 m²

QUADRA: 0002

UF: CE

MERIDIANO CENTRAL: 39° WGr


PERÍMETRO: 270.95 m

DESCRIÇÃO DO PERÍMETRO

Estação	Vante	Coord.N	Coord.E	Azimuth	Distância(m)	Latitude	Longitude
P1	P2	9.654.623,538	375.646,899	271°08'14"	58,16	0,99979014	3°07'26,75735" S
P2	P3	9.654.624,692	375.588,749	180°34'16"	77,56	0,99979032	3°07'26,71775" S
P3	P4	9.654.547,137	375.587,976	90°44'45"	58,07	0,99979032	3°07'29,24316" S
P4	P1	9.654.546,382	375.646,040	0°38'16"	77,16	0,99979014	3°07'29,26976" S


MARCO-CE - 29 março 2022


Responsável Técnico- PAULO JOSÉ MOURA SOUSA
ENGENHEIRO CIVIL- CREA/CE: 060771496-4


LAIS SALES SILVA
SECRETARIA DE DESENVOLVIMENTO ECONOMICO,
AGRICULTURA, TECNOLOGIA E MEIO AMBIENTE


JOSÉ LEORNE NETO
TABELIÃO OFICIAL DO REGISTRO DE IMÓVEIS E ANEXOS
CARTÓRIO LEORNE- 2º OFÍCIO


BRENO SILVEIRA AGUIAR
ENGENHEIRO CIVIL- CREA/CE: 061864132-7


GALDÊNCIO LEORNE S. NETO
FISCAL DE ARRECADAÇÃO
MATRÍCULA N°2952



PLANILHA DE CÁLCULO

LOTE: 29

LOGRADOURO: RUA SEM DENOMINAÇÃO OFICIAL 01

MUNICÍPIO: MARCO

DATUM: SIRGAS2000

ÁREA: 4.444,65 m²

QUADRA: 0002

UF: CE


MERIDIANO CENTRAL: 39° WGr


PERÍMETRO: 269.43 m

DESCRIÇÃO DO PERÍMETRO

Estação	Vante	Coord.N	Coord.E	Azimuth	Distância(m)	Latitude	Longitude
P1	P2	9.654.622,392	375.704,639	271°08'14"	57,75	0,99978996	3°07'26,79667" S
P2	P3	9.654.623,538	375.646,899	180°38'16"	77,16	0,99979014	3°07'26,75735" S
P3	P4	9.654.546,382	375.646,040	90°44'45"	57,75	0,99979014	3°07'29,26976" S
P4	P1	9.654.545,630	375.703,785	0°38'16"	76,77	0,99978997	3°07'29,29625" S

MARCO-CE - 29 março 2022


Responsável Técnico- PAULO JOSÉ MOURA SOUSA
ENGENHEIRO CIVIL- CREA/CE: 060771496-4


LAÍS SALES SILVA
SECRETARIA DE DESENVOLVIMENTO ECONOMICO,
AGRICULTURA, TECNOLOGIA E MEIO AMBIENTE


JOSÉ LEORNE NETO
TABELIÃO OFICIAL DO REGISTRO DE IMÓVEIS E ANEXOS
CARTÓRIO LEORNE- 2º OFÍCIO


BRENO SILVEIRA AGUIAR
ENGENHEIRO CIVIL- CREA/CE: 061864132-7


GALDÊNCIO LEORNE S. NETO
FISCAL DE ARRECADAÇÃO
MATRÍCULA N°2952



PLANILHA DE CÁLCULO

LOTE: 30

LOGRADOURO: RUA SEM DENOMINAÇÃO OFICIAL 01

MUNICÍPIO: MARCO

DATUM: SIRGAS2000

ÁREA: 4.421,86 m²

QUADRA: 0002

UF: CE


MERIDIANO CENTRAL: 39° WGr


PERÍMETRO: 268.64 m

DESCRIÇÃO DO PERÍMETRO

Estação	Vante	Coord.N	Coord.E	Azimuth	Distância(m)	Latitude	Longitude
P1	P2	9.654.621,245	375.762,380	271°08'14"	57,75	0,99978979	3°07'26,83602" S
P2	P3	9.654.622,392	375.704,639	180°38'16"	76,77	0,99978996	3°07'26,79667" S
P3	P4	9.654.545,630	375.703,785	90°44'45"	57,75	0,99978997	3°07'29,29625" S
P4	P1	9.654.544,878	375.761,530	0°38'16"	76,37	0,99978979	3°07'29,32273" S


MARCO-CE - 29 março 2022


Responsável Técnico- PAULO JOSÉ MOURA SOUSA
ENGENHEIRO CIVIL- CREA/CE: 060771496-4


LAIS SALES SILVA
SECRETARIA DE DESENVOLVIMENTO ECONOMICO,
AGRICULTURA, TECNOLOGIA E MEIO AMBIENTE


JOSÉ LEORNE NETO
TABELIÃO OFICIAL DO REGISTRO DE IMÓVEIS-ANEXOS
CARTÓRIO LEORNE- 2º OFÍCIO


BRENO SILVEIRA AGUIAR
ENGENHEIRO CIVIL- CREA/CE: 061864132-7


GALDÊNCIO LEORNE S. NETO
FISCAL DE ARRECADAÇÃO
MATRÍCULA N°2952



PLANILHA DE CÁLCULO

LOTE: 31

LOGRADOURO: RUA SEM DENOMINAÇÃO OFICIAL 01

MUNICÍPIO: MARCO

DATUM: SIRGAS2000

ÁREA: 4.320,72 m²

QUADRA: 0002

UF: CE


MERIDIANO CENTRAL: 39° WGr

PERÍMETRO: 265.86 m

DESCRIÇÃO DO PERÍMETRO

Estação	Vante	Coord.N	Coord.E	Azimute	Distância(m)	Latitude	Longitude
0=PP	1	9.654.620,125	375.818,822	271°08'14"	56,45	0,99978961	3°07'26,87444" S
1	2	9.654.621,245	375.762,380	180°38'16"	76,37	0,99978979	3°07'26,83602" S
2	3	9.654.544,878	375.761,530	90°44'45"	56,99	0,99978979	3°07'29,32273" S
3	4	9.654.544,137	375.818,514	0°13'57"	15,28	0,99978962	3°07'29,34884" S
4	5	9.654.559,414	375.818,576	270°35'22"	0,06	0,99978962	3°07'28,85137" S
5	6	9.654.559,415	375.818,520	1°30'41"	2,51	0,99978962	3°07'28,85134" S
6	0=PP	9.654.561,922	375.818,586	0°13'57"	58,20	0,99978962	3°07'28,76970" S

MARCO-CE - 29 março 2022


Responsável Técnico- PAULO JOSÉ MOURA SOUSA
ENGENHEIRO CIVIL- CREA/CE: 060771496-4


LAIS SALES SILVA
SECRETARIA DE DESENVOLVIMENTO ECONOMICO,
AGRICULTURA, TECNOLOGIA E MEIO AMBIENTE


JOSÉ LEORNE NETO
TABELIÃO OFICIAL DO REGISTRO DE IMÓVEIS E ANEXOS
CARTÓRIO LEORNE- 2º OFÍCIO


BRENO SILVEIRA AGUIAR
ENGENHEIRO CIVIL- CREA/CE: 061864132-7


GALDÊNCIO LEORNE S. NETO
FISCAL DE ARRECADAÇÃO
MATRÍCULA N°2952



PLANILHA DE CÁLCULO

LOTE: 32

LOGRADOURO: BR RODOVIA BR - 402

MUNICÍPIO: MARCO

DATUM: SIRGAS2000

ÁREA: 3738.82 m²

QUADRA: 0001

UF: CE


MERIDIANO CENTRAL: 39° WGr


PERÍMETRO: 244.6 m

DESCRIÇÃO DO PERÍMETRO

Estação	Vante	Coord.N	Coord.E	Azimute	Distância(m)	Latitude	Longitude
P1	P2	9654620.099	375820.121	90°40'27.009"	61.19	-3.124132037018967	-40.117552212153306
P2	P3	9654619.379	375881.309	180°32'54.271"	60.49	-3.124139137913128	-40.117001630357635
P3	P4	9654558.889	375880.730	270°29'3.975"	62.21	-3.124686283336045	-40.11700741882899
P4	P1	9654559.415	375818.520	1°30'40.534"	60.71	-3.1246809272965317	-40.117567199041815

MARCO-CE - 29 março 2022


Responsável Técnico - PAULO JOSÉ MOURA SOUSA
ENGENHEIRO CIVIL - CREA/CE: 060771496-4


LAIS SALES SILVA
SECRETARIA DE DESENVOLVIMENTO ECONOMICO,
AGRICULTURA, TECNOLOGIA E MEIO AMBIENTE


JOSÉ LEORNE NETO
TABELIÃO OFICIAL DO REGISTRO DE IMÓVEIS ANEXOS
CARTÓRIO LEORNE - 2º OFÍCIO


BRENO SILVEIRA AGUIAR
ENGENHEIRO CIVIL - CREA/CE: 061864132-7


GALDÊNCIO LEORNE S. NETO
FISCAL DE ARRECADAÇÃO
MATRÍCULA N°2952



PLANILHA DE CÁLCULO

LOTE: 34

LOGRADOURO: RUA SEM DENOMINAÇÃO OFICIAL 02

MUNICÍPIO: MARCO

DATUM: SIRGAS2000

ÁREA: 1000.0 m²

QUADRA: 0002

UF: CE


MERIDIANO CENTRAL: 39° WGr


PERÍMETRO: 126.49 m

DESCRIÇÃO DO PERÍMETRO

Estação	Vante	Coord.N	Coord.E	Azimuth	Distância(m)	Latitude	Longitude
P1	P2	9654503.941	375849.771	90°42'42.775"	31.47	-3.125183007485107	-40.11728652338238
P2	P3	9654503.550	375881.239	180°30'18.122"	31.77	-3.1251868468054678	-40.11700336796362
P3	P4	9654471.785	375880.959	270°40'38.253"	31.47	-3.1254741684782976	-40.117006191342256
P4	P1	9654472.157	375849.491	0°30'17.035"	31.79	-3.125470500990326	-40.11728934701921


MARCO-CE - 29 março 2022


Responsável Técnico- PAULO JOSÉ MOURA SOUSA
ENGENHEIRO CIVIL- CREA/CE: 060771496-4


LAIS SALES SILVA
SECRETARIA DE DESENVOLVIMENTO ECONOMICO,
AGRICULTURA, TECNOLOGIA E MEIO AMBIENTE


JOSÉ LEORNE NETO
TABELIÃO OFICIAL DO REGISTRO DE IMÓVEIS ANEXOS
CARTÓRIO LEORNE- 2º OFÍCIO


BRENO SILVEIRA AGUIAR
ENGENHEIRO CIVIL- CREA/CE: 061864132-7


GALDÊNIO LEORNE S. NETO
FISCAL DE ARRECADAÇÃO
MATRÍCULA Nº2952



PLANILHA DE CÁLCULO

LOTE: 36

LOGRADOURO: RUA SEM DENOMINAÇÃO OFICIAL 02

MUNICÍPIO: MARCO

DATUM: SIRGAS2000

ÁREA: 1000.0 m²

QUADRA: 0002

UF: CE


MERIDIANO CENTRAL: 39° WGr

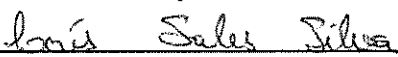
PERÍMETRO: 126.49 m

DESCRIÇÃO DO PERÍMETRO

Estação	Vante	Coord.N	Coord.E	Azimuth	Distância(m)	Latitude	Longitude
P1	P2	9654503.159	375912.726	90°42'39.765"	31.51	-3.1251906862325085	-40.11672004154729
P2	P3	9654502.768	375944.231	180°30'20.242"	31.73	-3.1251945257564655	-40.11643655313168
P3	P4	9654471.040	375943.951	270°40'35.389"	31.51	-3.1254815128097437	-40.11643937600365
P4	P1	9654471.412	375912.446	0°30'19.153"	31.75	-3.125477845118224	-40.11672286467735

MARCO-CE - 29 março 2022


Responsável Técnico - PAULO JOSÉ MOURA SOUSA
ENGENHEIRO CIVIL - CREA/CE: 060771496-4


LAIS SALES SILVA
SECRETARIA DE DESENVOLVIMENTO ECONOMICO,
AGRICULTURA, TECNOLOGIA E MEIO AMBIENTE


JOSÉ LEORNE NETO
TABELIÃO OFICIAL DO REGISTRO DE IMÓVEIS ANEXOS
CARTÓRIO LEORNE - 2º OFÍCIO


BRENO SILVEIRA AGUIAR
ENGENHEIRO CIVIL - CREA/CE: 061864132-7


GALDÊNCIO LEORNE S. NETO
FISCAL DE ARRECADAÇÃO
MATRÍCULA N°2952



PLANILHA DE CÁLCULO

LOTE: 37

LOGRADOURO: RUA SEM DENOMINAÇÃO OFICIAL 02

MUNICÍPIO: MARCO

DATUM: SIRGAS2000

ÁREA: 1000.0 m²

QUADRA: 0002

UF: CE

MERIDIANO CENTRAL: 39° WGr

PERÍMETRO: 126.49 m

DESCRIÇÃO DO PERÍMETRO

Estação	Vante	Coord.N	Coord.E	Azimute	Distância(m)	Latitude	Longitude
P1	P2	9654502.768	375944.231	90°42'44.846"	31.53	-3.1251945257564655	-40.11643655313168
P2	P3	9654502.376	375975.754	180°30'14.828"	31.71	-3.125198374422505	-40.116152902726306
P3	P4	9654470.667	375975.475	270°40'40.464"	31.53	-3.1254851896529328	-40.1161557163419
P4	P1	9654471.040	375943.951	0°30'20.242"	31.73	-3.1254815128097437	-40.11643937600365

MARCO-CE - 29 março 2022

Responsável Técnico- PAULO JOSÉ MOURA SOUSA
ENGENHEIRO CIVIL- CREA/CE: 060771496-4

LAIS SALES SILVA

SECRETARIA DE DESENVOLVIMENTO ECONOMICO,
AGRICULTURA, TECNOLOGIA E MEIO AMBIENTE

JOSE LEORNE NETO
TABELIÃO OFICIAL DO REGISTRO DE IMÓVEIS ANEXOS
CARTÓRIO LEORNE- 2º OFÍCIO

BRENO SILVEIRA AGUIAR
ENGENHEIRO CIVIL- CREA/CE: 061864132-7

GALDÊNCIO LEORNE S. NETO
FISCAL DE ARRECADAÇÃO
MATRÍCULA N°2952



PLANILHA DE CÁLCULO

LOTE: 38

LOGRADOURO: RUA SEM DENOMINAÇÃO OFICIAL 02

MUNICÍPIO: MARCO

DATUM: SIRGAS2000

ÁREA: 1000.0 m²

QUADRA: 0002

UF: CE


MERIDIANO CENTRAL: 39° WGr

PERÍMETRO: 126.49 m

DESCRIÇÃO DO PERÍMETRO

Estação	Vante	Coord.N	Coord.E	Azimuth	Distância(m)	Latitude	Longitude
P1	P2	9654502.376	375975.754	90°42'36.682"	31.55	-3.125198374422505	-40.116152902726306
P2	P3	9654501.985	376007.297	180°30'15.859"	31.69	-3.1252022141591085	-40.115869072315355
P3	P4	9654470.294	376007.018	270°40'38.994"	31.55	-3.1254888666023524	-40.1158718856825
P4	P1	9654470.667	375975.475	0°30'14.828"	31.71	-3.1254851896529328	-40.1161557163419


MARCO-CE - 29 março 2022


Responsável Técnico- PAULO JOSÉ MOURA SOUSA
ENGENHEIRO CIVIL- CREA/CE: 060771496-4


LAIS SALES SILVA
SECRETARIA DE DESENVOLVIMENTO ECONOMICO,
AGRICULTURA, TECNOLOGIA E MEIO AMBIENTE


JOSÉ LEORNE NETO
TABELIÃO OFICIAL DO REGISTRO DE IMÓVEIS ANEXOS
CARTÓRIO LEORNE- 2º OFÍCIO


BRENO SILVEIRA AGUIAR
ENGENHEIRO CIVIL- CREA/CE: 061864132-7


GALDÊNCIO LEORNE S. NETO
FISCAL DE ARRECADAÇÃO
MATRÍCULA Nº2952



PLANILHA DE CÁLCULO

LOTE: 40

LOGRADOURO: RUA SEM DENOMINAÇÃO OFICIAL 02

MUNICÍPIO: MARCO

DATUM: SIRGAS2000

ÁREA: 1000.0 m²

QUADRA: 0002

UF: CE


MERIDIANO CENTRAL: 39° WGr

PERÍMETRO: 126.49 m

DESCRIÇÃO DO PERÍMETRO

Estação	Vante	Coord.N	Coord.E	Azimute	Distância(m)	Latitude	Longitude
P1	P2	9654501.593	376038.858	90°42'46.829"	31.58	-3.1252060630375245	-40.115585079914545
P2	P3	9654501.200	376070.437	180°30'11.523"	31.65	-3.1252099210576576	-40.11530092552382
P3	P4	9654469.547	376070.159	270°40'42.667"	31.58	-3.1254962298454454	-40.11530372937676
P4	P1	9654469.921	376038.579	0°30'16.948"	31.67	-3.1254925436482606	-40.11558789302373

MARCO-CE - 29 março 2022


Responsável Técnico- PAULO JOSÉ MOURA SOUSA
ENGENHEIRO CIVIL- CREA/CE: 060771496-4


LAIS SALES SILVA
SECRETARIA DE DESENVOLVIMENTO ECONOMICO,
AGRICULTURA, TECNOLOGIA E MEIO AMBIENTE


JOSÉ LEORNE NETO
TABELIAO OFICIAL DO REGISTRO DE IMÓVEIS ANEXOS
CARTÓRIO LEORNE- 2º OFÍCIO


BRENO SILVEIRA AGUIAR
ENGENHEIRO CIVIL- CREA/CE: 061864132-7


GALDÊNCIO LEORNE S. NETO
FISCAL DE ARRECADAÇÃO
MATRÍCULA N°2952



PLANILHA DE CÁLCULO

LOTE: 42

LOGRADOURO: RUA SEM DENOMINAÇÃO OFICIAL 02

MUNICÍPIO: MARCO

DATUM: SIRGAS2000

ÁREA: 1000.0 m²

QUADRA: 0002

UF: CE


MERIDIANO CENTRAL: 39° WGr


PERÍMETRO: 126.49 m

DESCRIÇÃO DO PERÍMETRO

Estação	Vante	Coord.N	Coord.E	Azimuth	Distância(m)	Latitude	Longitude
P1	P2	9654500.808	376102.036	90°42'43.744"	31.62	-3.1252137701479006	-40.115016591127386
P2	P3	9654500.415	376133.653	180°30'13.643"	31.62	-3.12521762837959	-40.11473209474096
P3	P4	9654468.799	376133.375	270°40'39.732"	31.62	-3.1255036025475427	-40.11473489808776
P4	P1	9654469.173	376101.757	0°30'19.073"	31.64	-3.125499916138853	-40.115019403730344


MARCO-CE - 29 março 2022



Responsável Técnico- PAULO JOSÉ MOURA SOUSA
ENGENHEIRO CIVIL- CREA/CE: 060771496-4


LAIS SALES SILVA
SECRETARIA DE DESENVOLVIMENTO ECONOMICO,
AGRICULTURA, TECNOLOGIA E MEIO AMBIENTE


JOSÉ LEORNE NETO
TABELIÃO OFICIAL DO REGISTRO DE IMÓVEIS E ANEXOS
CARTÓRIO LEORNE- 2° OFÍCIO


BRENO SILVEIRA AGUIAR
ENGENHEIRO CIVIL- CREA/CE: 061864132-7


GALDÊNCIO LEORNE S. NETO
FISCAL DE ARRECADAÇÃO
MATRÍCULA N°2952



PLANILHA DE CÁLCULO

LOTE: 44

LOGRADOURO: RUA SEM DENOMINAÇÃO OFICIAL 02

MUNICÍPIO: MARCO

DATUM: SIRGAS2000

ÁREA: 1000.0 m²

QUADRA: 0002

UF: CE


MERIDIANO CENTRAL: 39° WGr

PERÍMETRO: 126.49 m

DESCRIÇÃO DO PERÍMETRO

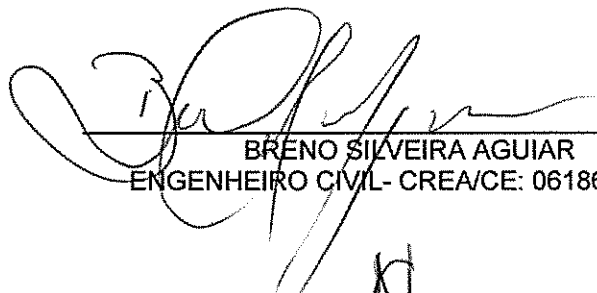
Estação	Vante	Coord.N	Coord.E	Azímute	Distância(m)	Latitude	Longitude
P1	P2	9654500.022	376165.289	90°42'40.667"	31.66	-3.1252214867168333	-40.11444742735661
P2	P3	9654499.629	376196.944	180°30'15.825"	31.58	-3.125225345159507	-40.11416258897429
P3	P4	9654468.051	376196.666	270°40'36.880"	31.66	-3.1255109756822277	-40.114165391805585
P4	P1	9654468.425	376165.011	0°30'14.734"	31.6	-3.125507289052182	-40.11445023044564


MARCO-CE - 29 março 2022


Responsável Técnico- PAULO JOSÉ MOURA SOUSA
ENGENHEIRO CIVIL- CREA/CE: 060771496-4


LAIS SALES SILVA
SECRETARIA DE DESENVOLVIMENTO ECONOMICO,
AGRICULTURA, TECNOLOGIA E MEIO AMBIENTE


JOSÉ LEORNE NETO
TABELIAO OFICIAL DO REGISTRO DE IMÓVEIS E ANEXOS
CARTÓRIO LEORNE- 2º OFÍCIO


BRENO SILVEIRA AGUIAR
ENGENHEIRO CIVIL- CREA/CE: 061864132-7


GALDÊNCIO LEORNE S. NETO
FISCAL DE ARRECADAÇÃO
MATRÍCULA N°2952



PLANILHA DE CÁLCULO

LOTE: 46

LOGRADOURO: RUA SEM DENOMINAÇÃO OFICIAL 02

MUNICÍPIO: MARCO

DATUM: SIRGAS2000

ÁREA: 1000.0 m²

QUADRA: 0002

UF: CE

MERIDIANO CENTRAL: 39° WGr

PERÍMETRO: 126.49 m

DESCRIÇÃO DO PERÍMETRO

Estação	Vante	Coord.N	Coord.E	Azimute	Distância(m)	Latitude	Longitude
P1	P2	9654499.235	376228.618	90°42'37.677"	31.69	-3.125229212752814	-40.113877579603496
P2	P3	9654498.842	376260.310	180°30'11.416"	31.54	-3.125233071396347	-40.11359240822343
P3	P4	9654467.301	376260.033	270°40'40.466"	31.7	-3.125518367288637	-40.113595201550616
P4	P1	9654467.676	376228.340	0°30'16.919"	31.56	-3.1255146714228674	-40.11388038217711

MARCO-CE - 29 março 2022

Responsável Técnico- PAULO JOSÉ MOURA SOUSA
ENGENHEIRO CIVIL- CREA/CE: 060771496-4

LAIS SALES SILVA
SECRETARIA DE DESENVOLVIMENTO ECONOMICO,
AGRICULTURA, TECNOLOGIA E MEIO AMBIENTE

JOSÉ LEORNE NETO
TABELIÃO OFICIAL DO REGISTRO DE IMÓVEIS ANEXOS
CARTÓRIO LEORNE- 2º OFÍCIO

BRENO SILVEIRA AGUIAR
ENGENHEIRO CIVIL- CREA/CE: 061864132-7

GALDÊNCIO LEORNE S. NETO
FISCAL DE ARRECADAÇÃO
MATRÍCULA N°2952



PLANILHA DE CÁLCULO

LOTE: 48

LOGRADOURO: RUA SEM DENOMINAÇÃO OFICIAL 02

MUNICÍPIO: MARCO

DATUM: SIRGAS2000

ÁREA: 1000.0 m²

QUADRA: 0002

UF: CE

MERIDIANO CENTRAL: 39° WGr


PERÍMETRO: 126.49 m

DESCRIÇÃO DO PERÍMETRO

Estação	Vante	Coord.N	Coord.E	Azimute	Distância(m)	Latitude	Longitude
P1	P2	9654498.448	376292.022	90°42'41.114"	31.73	-3.125236939199808	-40.11330705685648
P2	P3	9654498.054	376323.752	180°30'13.601"	31.5	-3.125240807098579	-40.1130215434897
P3	P4	9654466.551	376323.475	270°40'37.544"	31.73	-3.125525759325429	-40.113024336301734
P4	P1	9654466.926	376291.744	0°30'19.051"	31.52	-3.1255220632498135	-40.113309858924396


MARCO-CE - 29 março 2022



Responsável Técnico- PAULO JOSÉ MOURA SOUSA
ENGENHEIRO CIVIL- CREA/CE: 060771496-4


LAIS SALES SILVA
SECRETARIA DE DESENVOLVIMENTO ECONOMICO,
AGRICULTURA, TECNOLOGIA E MEIO AMBIENTE


JOSÉ LEORNE NETO
TABELIÃO OFICIAL DO REGISTRO DE IMÓVEIS ANEXOS
CARTÓRIO LEORNE- 2º OFÍCIO

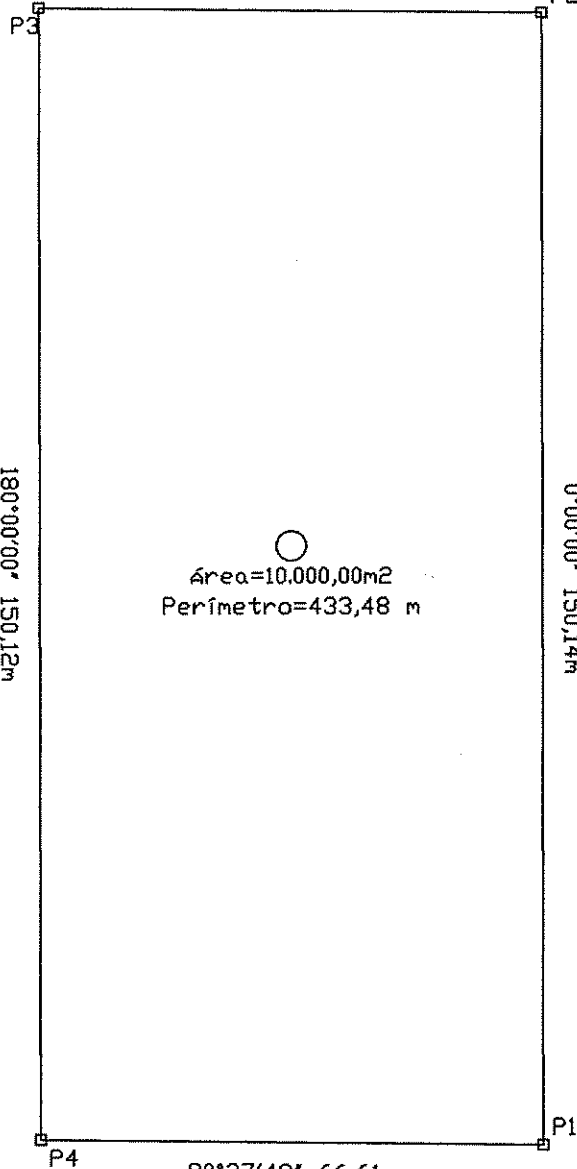

BRENO SILVEIRA AGUIAR
ENGENHEIRO CIVIL- CREA/CE: 061864132-7


GALDÊNCIO LEORNE S. NETO
FISCAL DE ARRECADAÇÃO
MATRÍCULA N°2952



RODOVIA BR-402 - (ANTIGA CE-179)

270°36'50" 66,61m



Área=10.000,00m²
Perímetro=433,48 m

LOTE 02
180°00'00" 150,12m

0°00'00" 150,14m

90°37'49" 66,61m

ANTÔNIO GRIJALVA NEVES

Lais Sales Silva
Secretário de Desenvolvimento
Econômico, Agricultura,
Tecnologia e Meio Ambiente

Paulo José Aguiar
Engenheiro Civil
CREA 342780 CE

Lote 01

SERVIÇO:
Levantamento Topográfico Planimétrico
Proprietário: Município de Marco

RESPONSÁVEL TÉCNICO:
PAULO JOSÉ MOURA SOUSA
CREA-CE 06077/1496-4

LOCAL:
Mini Polo Moveleiro

MUNICÍPIO:
Marco

FOLHA:

ESTADO:
Ceará

DATA:
03/22

OPERADOR:
PAULO JOSÉ

ESCALA:
1/1000



Informações de Coordenadas:
 PROJEÇÃO UNIVERSAL TRANSVERSA
 DE MERCATOR - UTM
 DATUM - SIRGAS2000
 ZONA: 24S MC: 39

RODOVIA BR-402 - (ANTIGA CE-179)

270°36'50" 66,62m

P3

P2

LOTE 03

180°00'00" 150,10m

0°00'00" 150,12m

Área=10.000,00m²
 Perímetro=433,46 m

P4

P1

90°37'49" 66,62m

ANTÔNIO GRIJALVA NEVES

Lais Sales Silva
 Secretário de Desenvolvimento
 Econômico, Agricultura,
 Tecnologia e Meio Ambiente

Breno Silveira Aguiar
 Engenheiro Civil
 CREA 342780 CE

Lote 02

SERVIÇO:

Levantamento Topográfico Planimétrico
 Proprietário: Município de Marco

RESPONSÁVEL TÉCNICO:

PAULO JOSÉ MOURA SOUSA
 CREA-CE: 060771496-4

LOCAL:

Mini Polo Moveleiro

FOLHA:

MUNICÍPIO:

Marco

DATA:

03/22

OPERADOR:


PAULO JOSÉ

ESCALA:

1/1000

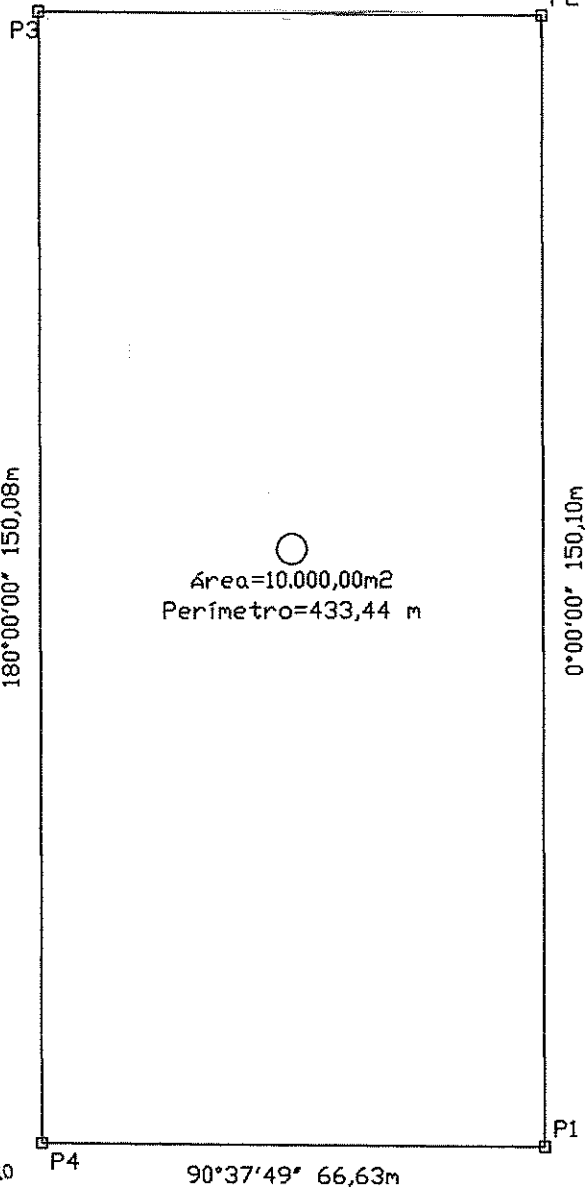
ESTADO:

Ceará



RODOVIA BR-402 - (ANTIGA CE-179)

270°36'50" 66,63m



Área=10,000,00m²
Perímetro=433,44 m

Lais Sales Silva
Secretário de Desenvolvimento
Econômico, Agricultura,
Tecnologia e Meio Ambiente

ANTÔNIO GRIJALVA NEVES

Breno Silveira Aguiar
Engenheiro Civil
CREA 342780 CE

Lote 03

SERVIÇO:

Levantamento Topográfico Planimétrico
Proprietário: Município de Marco

RESPONSÁVEL TÉCNICO:

PAULO JOSÉ MOURA SOUSA
CREA-CE 060771496-4

LOCAL:

Mini Polo Moveleiro

FOLHA:

MUNICÍPIO:

Marco

DATA:

03/22

OPERADOR:

PAULO JOSÉ

ESCALA:

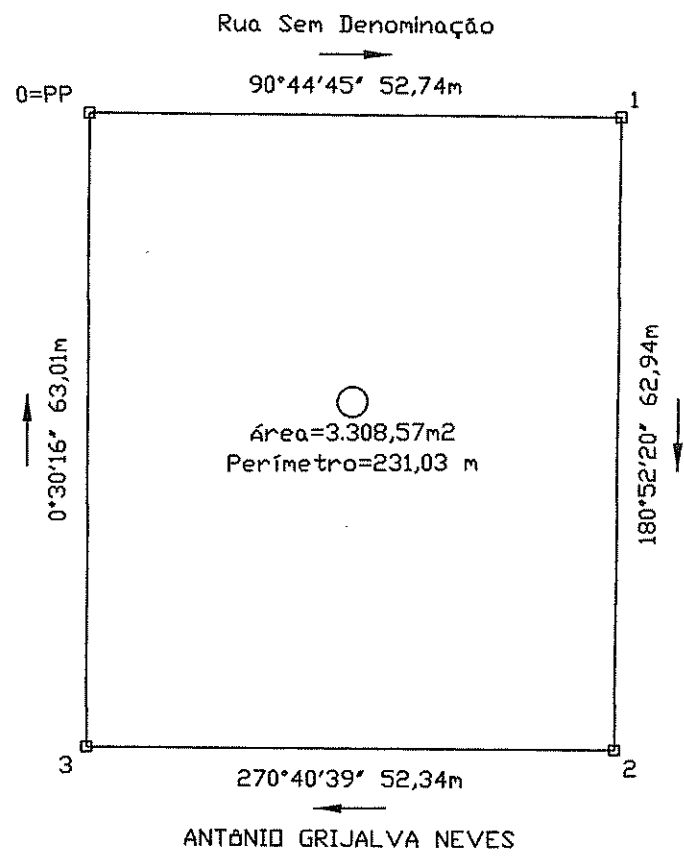
1/1000

ESTADO:

Ceará



Informações de coordenadas
 PROJEÇÃO UNIVERSAL TRANSVERSA
 DE MERCATOR - UTM
 DATUM - SIRGAS2000
 ZONA: 24S MC: -39



Lais Sales Silva
 Secretário de Desenvolvimento
 Econômico, Agricultura,
 Tecnologia e Meio Ambiente

Breno Silveira Aguiar
 Engenheiro Civil
 CREA 342780 CE

Lote 07

SERVIÇO:

Levantamento Topográfico Planimétrico
 Proprietário: Município de Marco

RESPONSÁVEL TÉCNICO:

Paulo José Moura Sousa
 PAULO JOSÉ MOURA SOUSA
 CREA-CE: 060771496-4

LOCAL:
 Mini Polo Moveleiro

FOLHA:

MUNICÍPIO:
 Marco

DATA:
 03/22

OPERADOR:
 PAULO JOSÉ

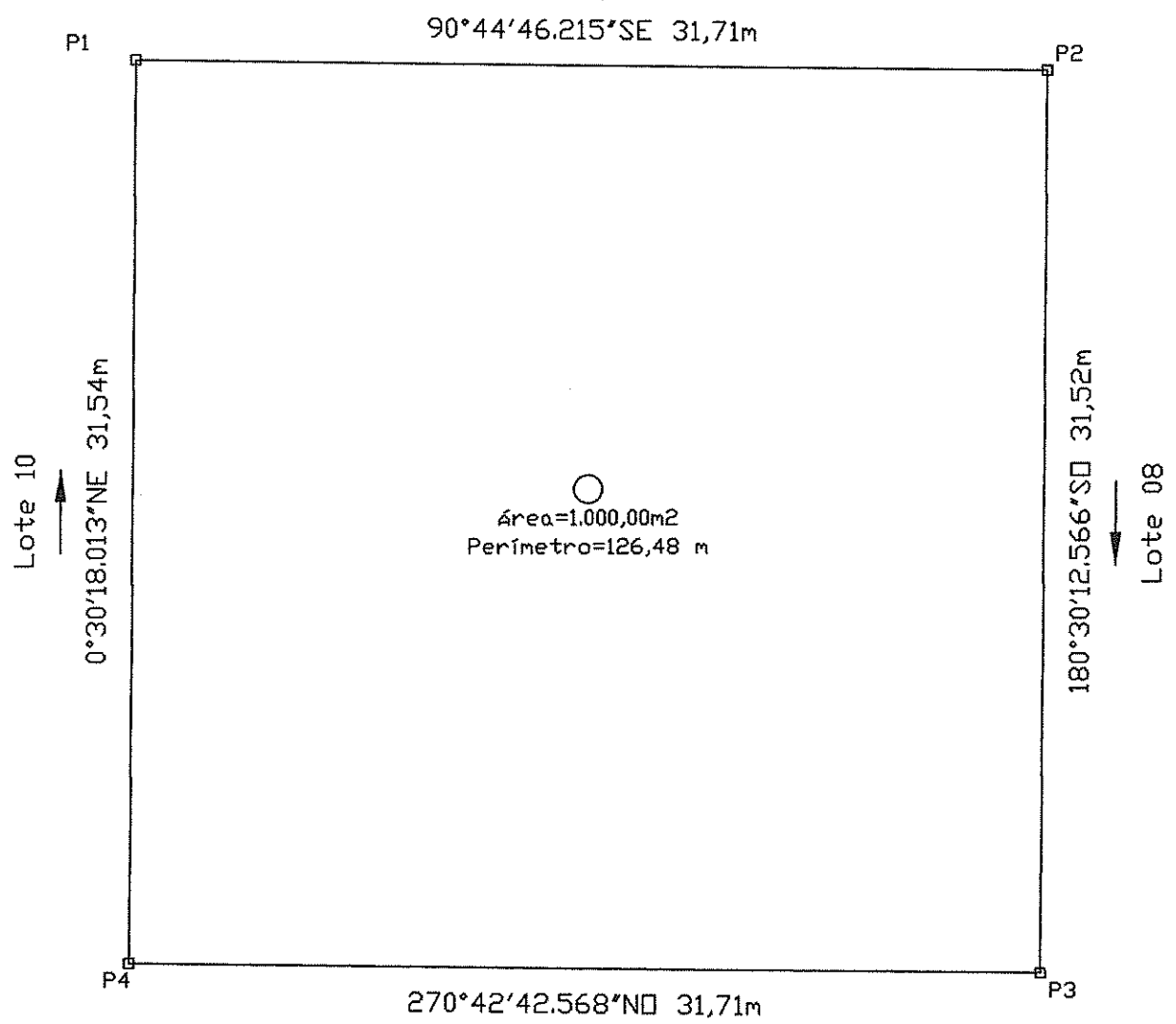
ESCALA:
 1/750

ESTADO:
 Ceará



Informações de Coordenadas
PROJEÇÃO UNIVERSAL TRANSVERSA
DE MERCATOR - UTM
DATUM - SIRGAS2000
ZONA: 24S MC: -39

LOTE 09



Lais Sales Silva
Lais Sales Silva
 Secretário de Desenvolvimento
 Econômico, Agricultura,
 Tecnologia e Meio Ambiente

Breno Silveira Aguiar
Breno Silveira Aguiar
 Engenheiro Civil
 CREA 342780 CE

Lote 47

Lote 09

SERVIÇO:
Levantamento Topográfico Planimétrico
 Proprietário: Município de Marco

RESPONSÁVEL TÉCNICO: <i>Paulo Jose Moura Sousa</i> PAULO JOSE MOURA SOUSA CREA-CE: 06077/496-4	LOCAL: Mini Polo Moveleiro	FOLHA:
DATA: 03/22	MUNICÍPIO: Marco	ESTADO: Ceará
OPERADOR: PAULO JOSE	ESCALA: 1/250	



Rua Sem Denominação

90°44'49.352"SE 31,68m

P1

P2

Lote 12

0°30'15.825"NE 31,58m

Área=1.000,00m²
Perímetro=126,50 m

0°30'16.919"SD 31,56m

Lote 10

P4

270°42'45.642"NO 31,68m

P3

Lote 45

Lais Sales Silva
Secretário de Desenvolvimento
Econômico, Agricultura,
Tecnologia e Meio Ambiente

Breno Silveira Aguiar
Engenheiro Civil
CREA 342780 CE

Lote 11

SERVIÇO:

Levantamento Topográfico Planimétrico
Proprietário: Município de Marco

RESPONSÁVEL TÉCNICO:

PAULO JOSE MOURA SOUSA
CREA-CE: 060771495/4

LOCAL:

Mini Polo Moveleiro

FOLHA:

MUNICÍPIO:

Marco

DATA:

03/22

OPERADOR:

PAULO JOSE

ESCALA:

1/250

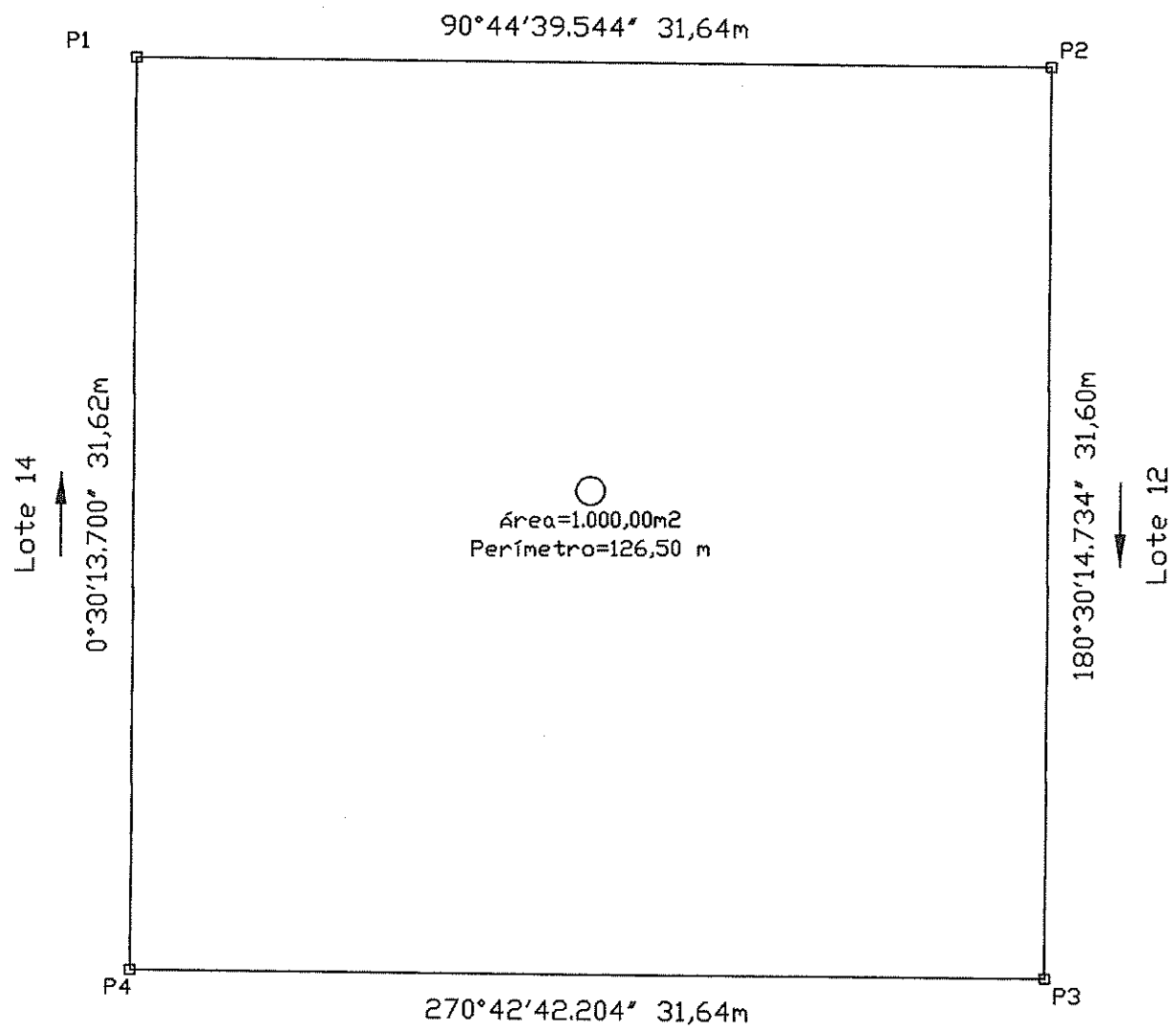
ESTADO:

Ceará



Informações de Coordenadas
 PROJEÇÃO UNIVERSAL TRANSVERSA
 DE MÉRATOR - UTM
 DATUM - SIRGAS2000
 ZONA: 24S MC: -39

LOTE 13




Área=1.000,00m²
 Perímetro=126,50 m

Lais Sales Silva
 Secretário de Desenvolvimento
 Econômico, Agricultura,
 Tecnologia e Meio Ambiente

Breno Silveira Aguiar
 Engenheiro Civil
 CREA 342780 CE

LOTE 13

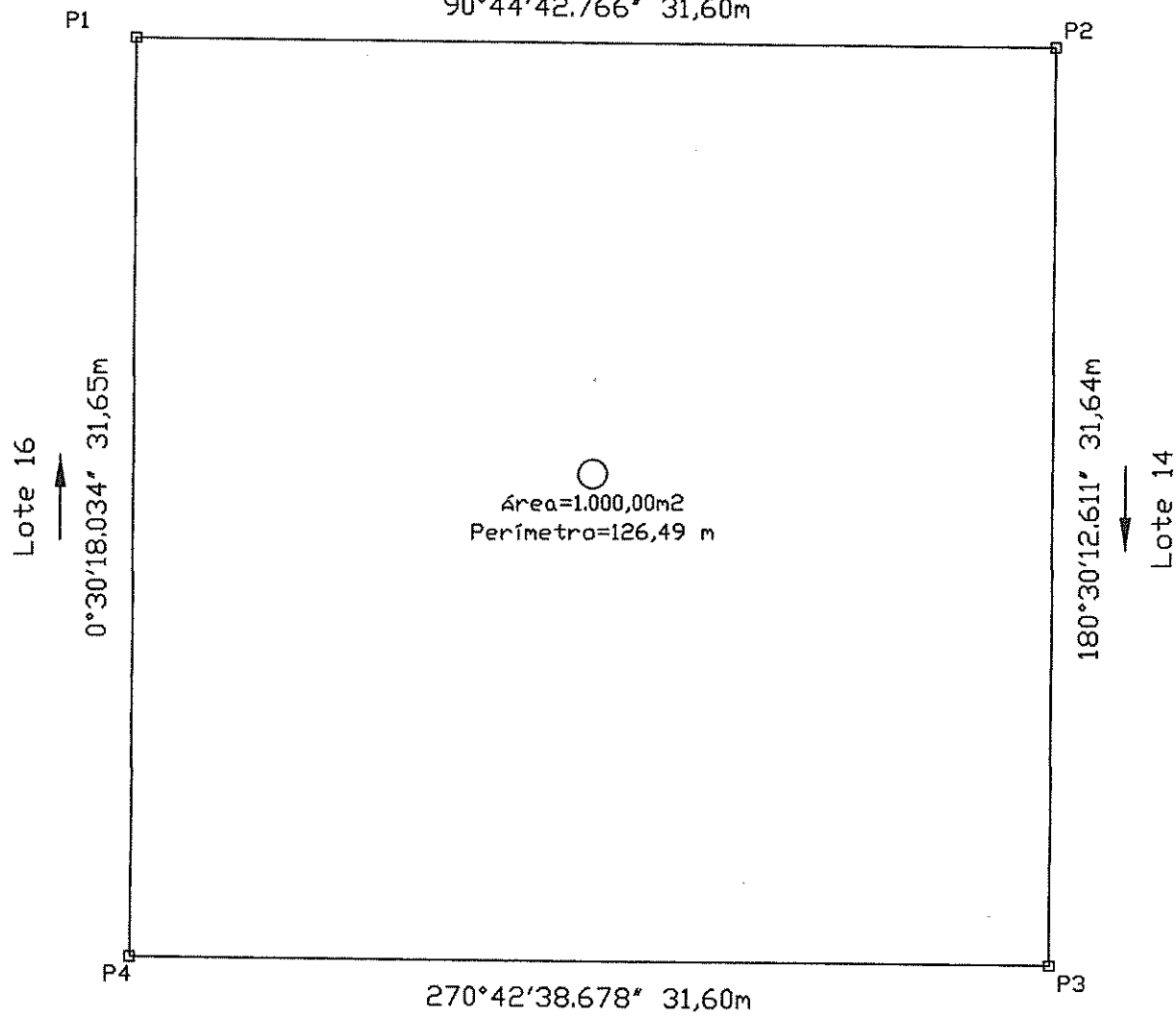
SERVIÇO:				
Levantamento Topográfico Planimétrico Proprietário: Município de Marco				
RESPONSÁVEL TÉCNICO:		LOCAL:	FOLHA:	
<i>Paulo Jose Moura Sousa</i> PAULO JOSE MOURA SOUSA CREA-CE: 06077/496-4		Mini Polo Moveleiro		
		MUNICÍPIO:		
		Marco		
DATA:	OPERADOR:	ESCALA:	ESTADO:	
03/22	PAULO JOSE	1/250	Ceará	



Informações de Coordenadas
 PROJEÇÃO UNIVERSAL TRANSVERSA
 DE MERCATOR - UTM
 DATUM - SIRGAS2000
 ZONA: 24S MC: -39°

Rua Sem Denominação

90°44'42.766" 31,60m



Área=1.000,00m²
 Perímetro=126,49 m

Lote 16

0°30'18,034" 31,65m

180°30'12,611" 31,64m

Lote 14

270°42'38.678" 31,60m

Lote 41

Lais Sales Silva
Lais Sales Silva
 Secretário de Desenvolvimento
 Econômico, Agricultura,
 Tecnologia e Meio Ambiente

Breno Silveira Aguiar
Breno Silveira Aguiar
 Engenheiro Civil
 CREA 342780 CE

Lote 15

SERVIÇO:
Levantamento Topográfico Planimétrico
 Proprietário: Município de Marco

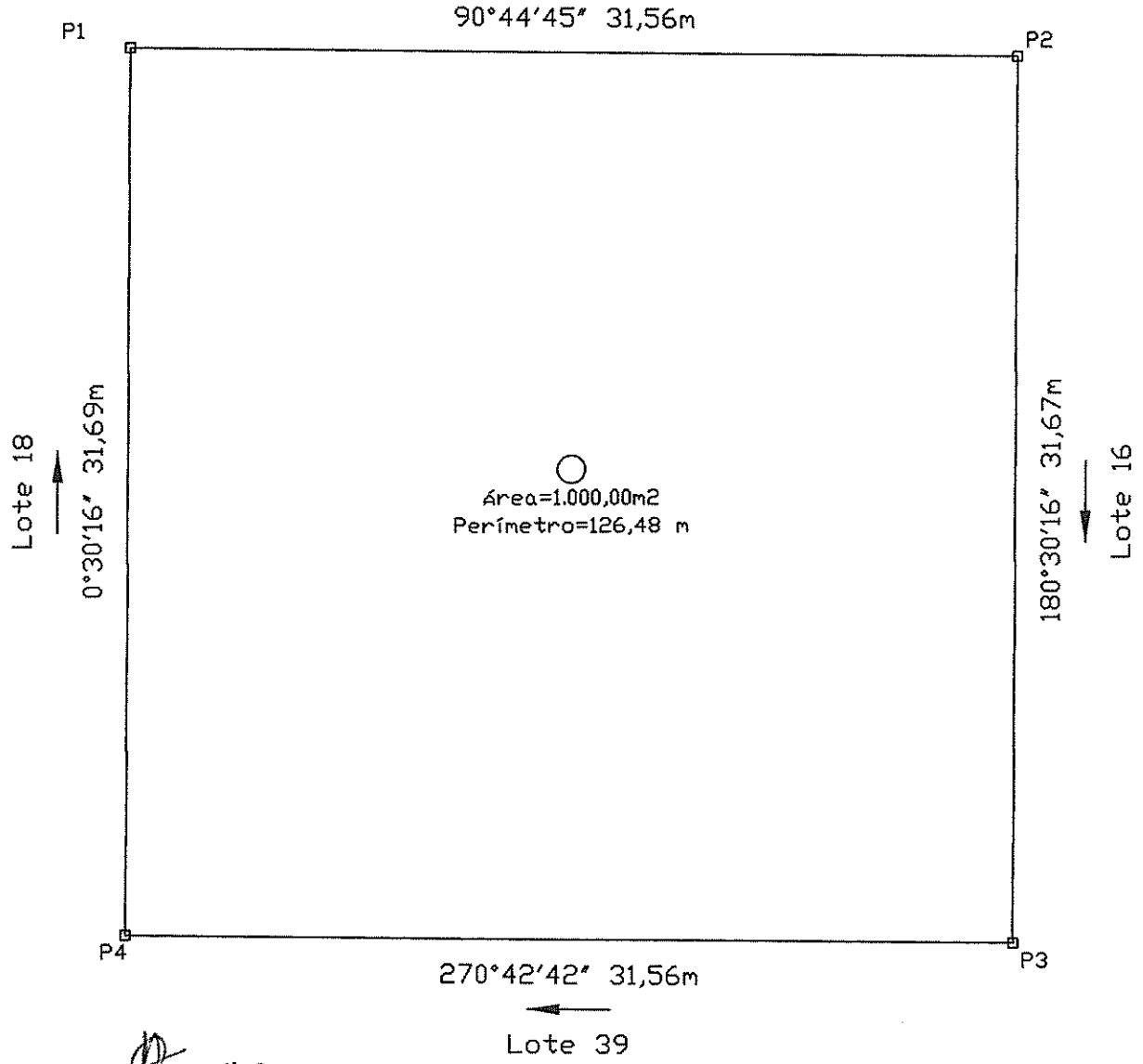
RESPONSÁVEL TÉCNICO: PAULO JOSE MOURA SOUSA CREA-CE: 060771496-4	LOCAL: Mini Polo Moveleiro	FOLHA:
	MUNICÍPIO: Marco	

DATA: 03/22	OPERADOR: PAULO JOSE	ESCALA: 1/250	ESTADO: Ceará
----------------	-------------------------	------------------	------------------



Informações de Coordenadas:
PROJEÇÃO UNIVERSAL TRANSVERSA
DE MERCATOR - UTM
DATUM - SIRGAS2000
ZONA: 24S MC: -39

LOTE 17



Lais Sales Silva
Secretário de Desenvolvimento
Econômico, Agricultura,
Tecnologia e Meio Ambiente

Breno Silveira Aguiar
Engenheiro Civil
CREA 342780 CE

Lote 17

SERVIÇO:
Levantamento Topográfico Planimétrico
Proprietário: Município de Marco

RESPONSÁVEL TÉCNICO:
PAULO JOSE MOURA SOUSA
CREA-CE: 060771496-4

LOCAL:
Mini Polo Moveleiro

MUNICÍPIO:
Marco


FOLHA:

DATA:
03/22

OPERADOR:
PAULO JOSE

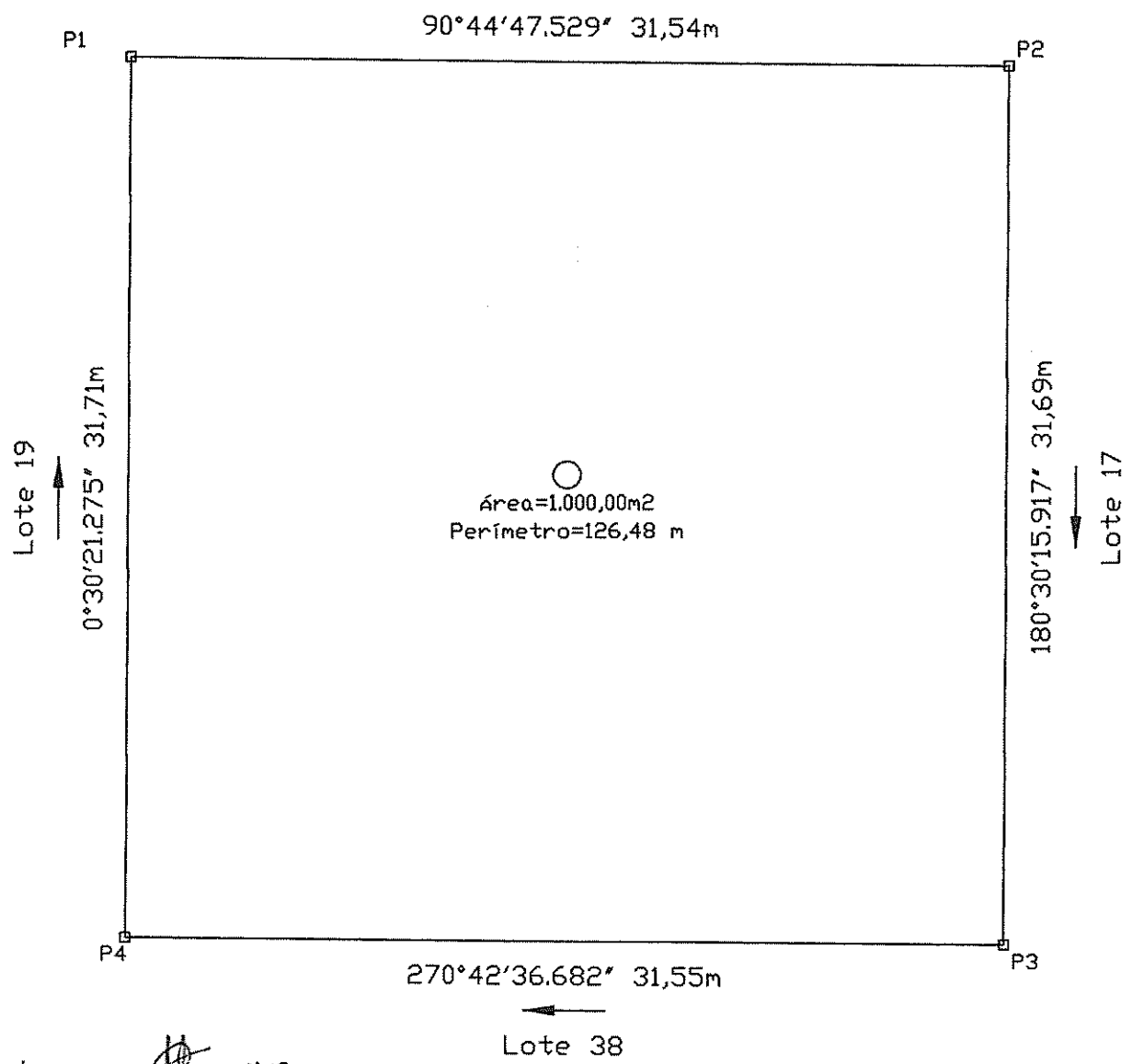
ESCALA:
1/250

ESTADO:
Ceará



Informações de Coordenadas
PROJEÇÃO UNIVERSAL TRANSVERSA
DE MERCATOR - UTM
DATUM - SIRGAS2000
ZONA: 24S MC: -39

LOTE 18



Lais Sales Silva
Secretário de Desenvolvimento
Econômico, Agricultura,
Tecnologia e Meio Ambiente

Breno Silveira Aguiar
Engenheiro Civil
CREA 342780 CE

Lote 18

SERVIÇO:
Levantamento Topográfico Planimétrico
Proprietário: Município de Marco

RESPONSÁVEL TÉCNICO:

PAULO JOSE MOURA SOUSA
CREA-CE: 060771496-4

LOCAL:
Mini Polo Moveleiro

MUNICÍPIO:
Marco


FOLHA:

DATA:
03/22

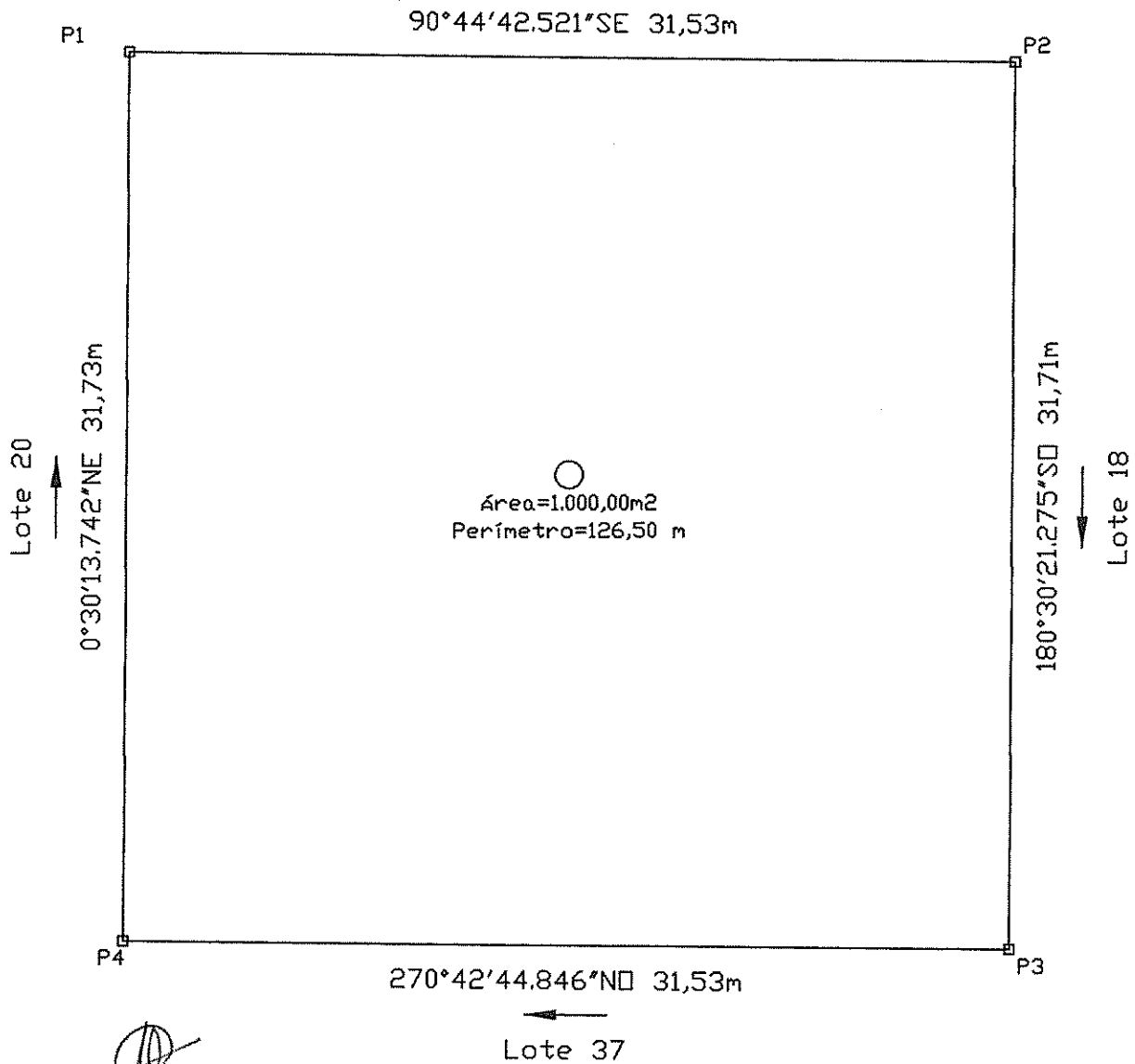
OPERADOR:
PAULO JOSE

ESCALA:
1/250

ESTADO:
Ceará



LOTE 19



Área=1.000,00m²
Perímetro=126,50 m


Lais Sales Silva
Lais Sales Silva
Secretário de Desenvolvimento
Econômico, Agricultura,
Tecnologia e Meio Ambiente

Breno Silveira Aguiar
Breno Silveira Aguiar
Engenheiro Civil
CREA 342780 CE

Lote 19

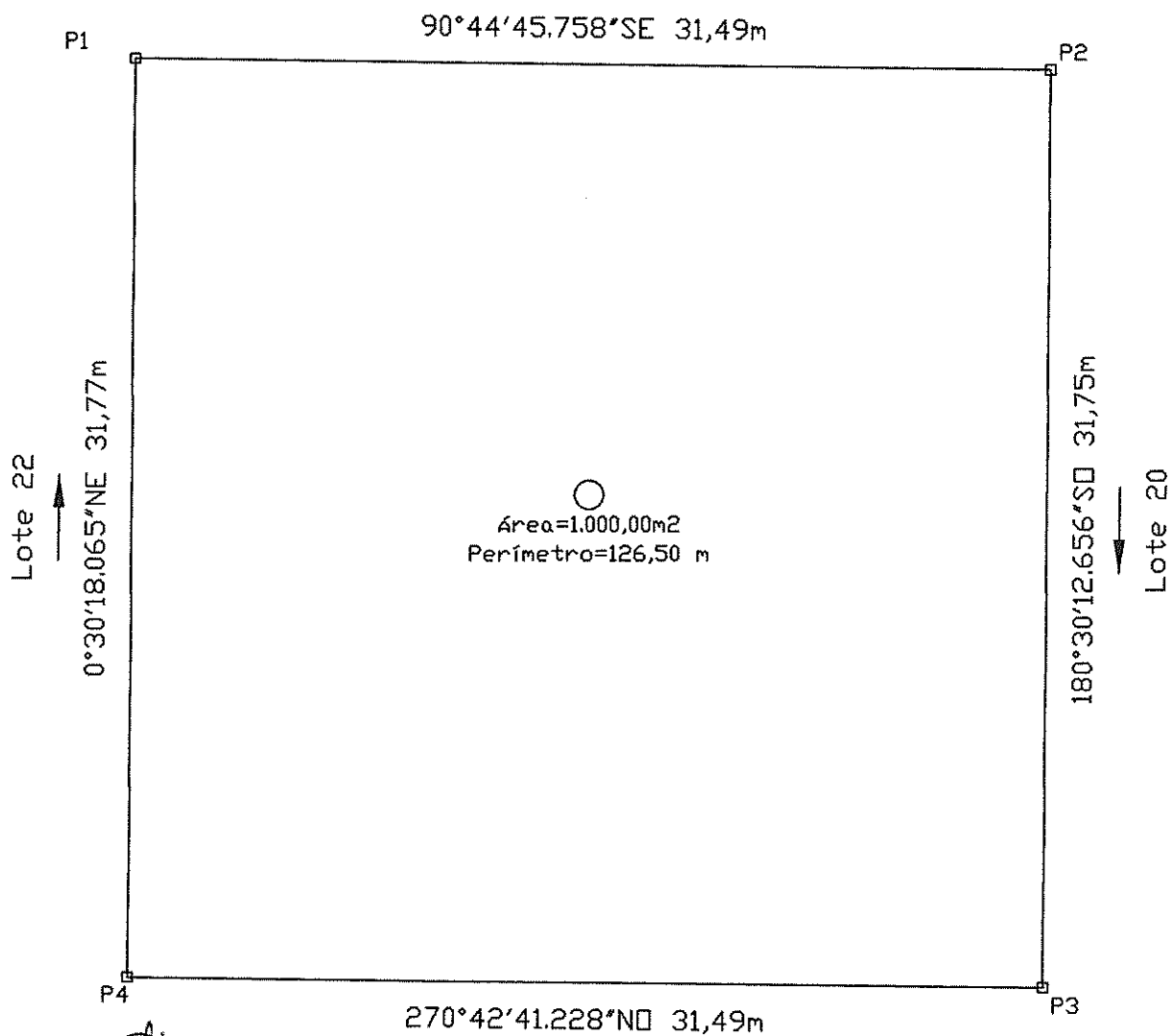
SERVIÇO:
Levantamento Topográfico Planimétrico
Proprietário: Município de Marco

RESPONSÁVEL TÉCNICO: <i>Paulo Jose</i> PAULO JOSE MOURA SOUSA CREA-CE 060771496-4	LOCAL: Mini Polo Moveleiro	FOLHA:
DATA: 03/22	MUNICÍPIO: Marco	
OPERADOR: PAULO JOSE	ESTADO: Ceará	
ESCALA: 1/250		



Informações de Coordenadas:
PROJEÇÃO UNIVERSAL TRANSVERSA
DE MERCATOR - UTM
DATUM SIRGAS2000
ZONA: 24S, MC: -39

Lote 21



Área=1.000,00m²
Perímetro=126,50 m

Lais Sales Silva
Secretaria de Desenvolvimento
Econômico, Agricultura,
Tecnologia e Meio Ambiente


Breno Silveira Aguiar
Engenheiro Civil
CREA 342780 CE

Lote 35

Lote 21

SERVIÇO:
Levantamento Topográfico Planimétrico
Proprietário: Município de Marco

RESPONSÁVEL TÉCNICO: <i>Paulo Jose Moura Sousa</i> PAULO JOSE MOURA SOUSA CREA-CE: 06077/496-4	LOCAL: Mini Polo Moveleiro	FOLHA:
DATA: 03/22	OPERADOR: PAULO JOSE	ESTADO: Ceará
ESCALA: 1/250		



Rua Sem Denominação

90°44'42.360" 31,57m

P1

P2

0°36'45.124" 31,80m

180°30'16.978" 31,79m

Lote 22

Área=1.002,86m²
Perímetro=126,67 m

P4

270°42'45.915" 31,51m

P3

Lote 33

Lais Sales Silva
Secretário de Desenvolvimento
Econômico, Agricultura,
Tecnologia e Meio Ambiente

Breno Silveira Aguiar
Engenheiro Civil
CREA 342780 CE

Lote 23

SERVIÇO:

Levantamento Topográfico Planimétrico
Proprietário: Município de Marco

RESPONSÁVEL TÉCNICO:

PAULO JOSE MOURA SOUSA
CREA-CE: 06077/496-4

LOCAL: Mini Polo Moveleiro

FOLHA:

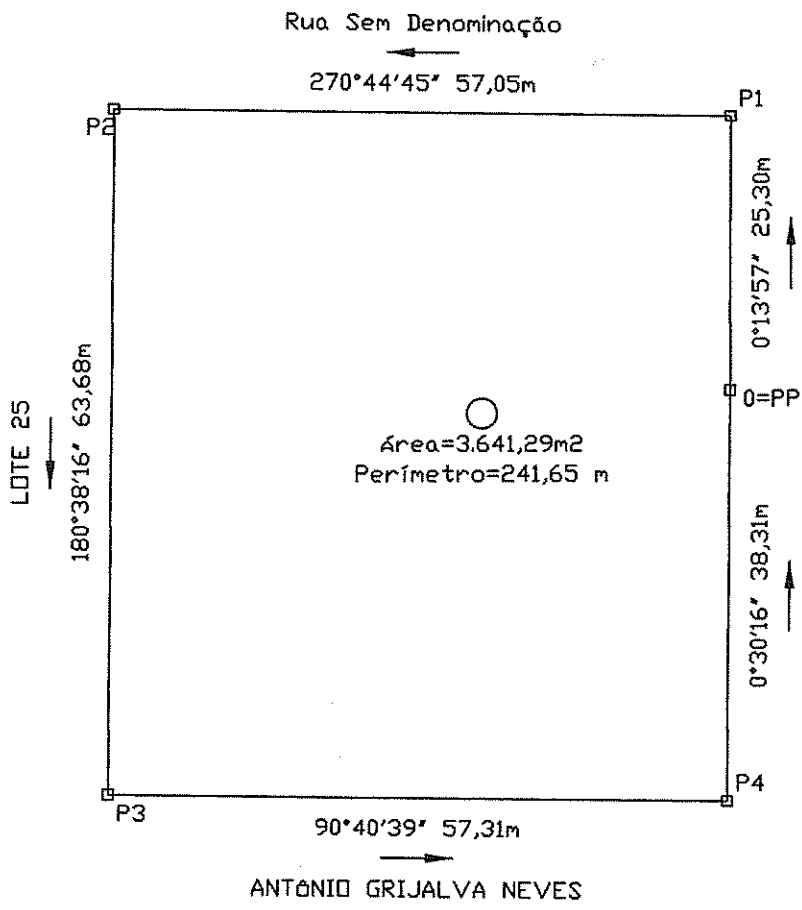
MUNICÍPIO: Marco

DATA: 03/22


OPERADOR: PAULO JOSE

ESCALA: 1/250

ESTADO: Ceará





Lais Sales Silva
 Secretário de Desenvolvimento
 Econômico, Agricultura,
 Tecnologia e Meio Ambiente


Breno Silveira Aguiar
 Engenheiro Civil
 CREA 342780 CE



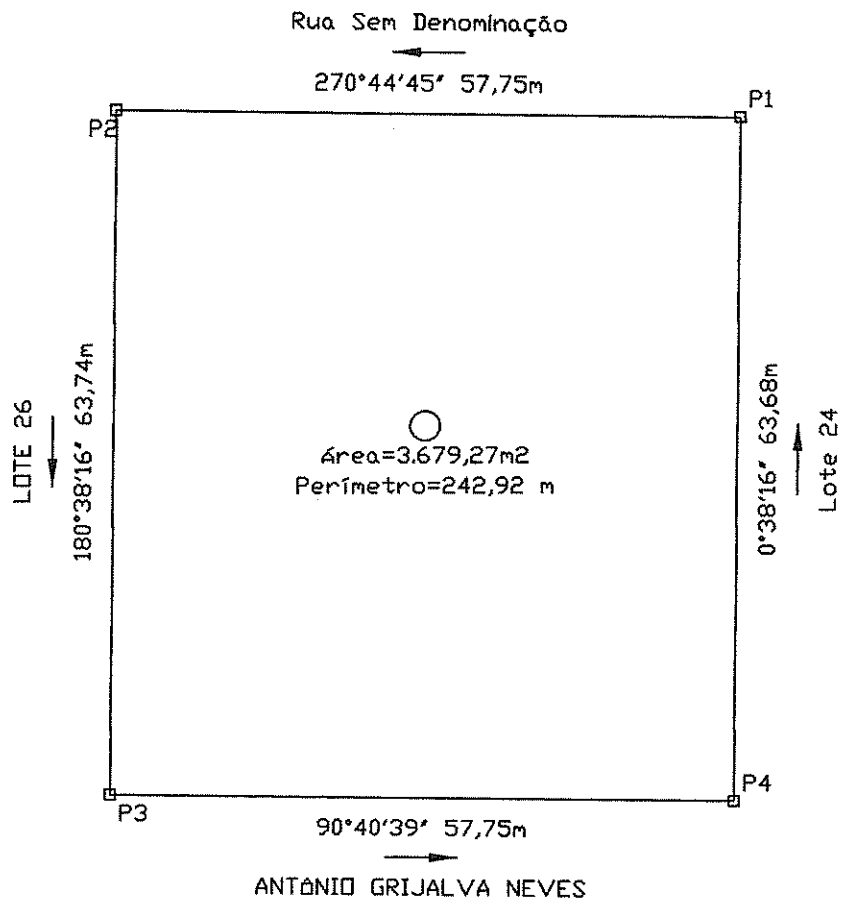
Lote 24

SERVIÇO:
Levantamento Topográfico Planimétrico
 Proprietário: Município de Marco

RESPONSÁVEL TÉCNICO:  PAULO JOSÉ MOURA SOUSA CREA-CE: 060771496-4	LOCAL: Mini Polo Moveleiro	FOLHA:
DATA: 03/22	OPERADOR: PAULO JOSÉ	ESCALA: 1/700
ESTADO: Ceará		



Informações de Coordenadas
PROJEÇÃO UNIVERSAL TRANSVERSA
DE MERCATOR - UTM
DATUM - SIRGAS2000
ZONA: 24S MC: -39




Lais Sales Silva
Secretário de Desenvolvimento
Econômico, Agricultura,
Tecnologia e Meio Ambiente

Breno Silveira Aguiar
Engenheiro Civil
CREA 342780 CE

Lote 25

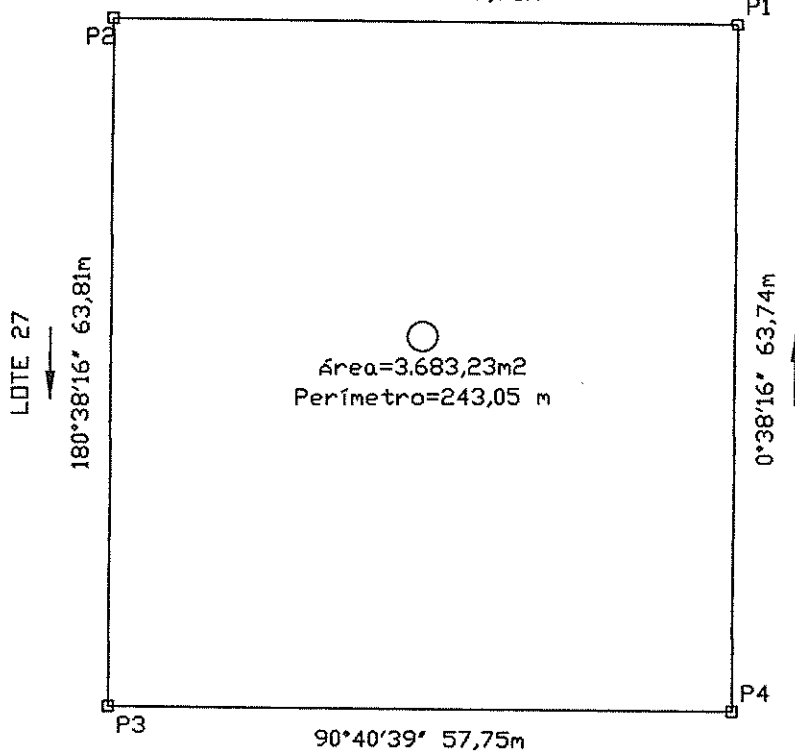
SERVIÇO:
Levantamento Topográfico Planimétrico
Proprietário: Município de Marco

RESPONSÁVEL TÉCNICO: <i>Paulo Jose Moura Sousa</i> PAULO JOSE MOURA SOUSA CREA-CE: 060771496-4	LOCAL: Mini Polo Moveleiro	FOLHA:
DATA: 03/22	OPERADOR: PAULO JOSE	MUNICÍPIO: Marco
ESCALA: 1/700	ESTADO: Ceará	



Rua Sem Denominação

270°44'45" 57,75m



Área=3.683,23m²
Perímetro=243,05 m

ANTÔNIO GRIJALVA NEVES

Lais Sales Silva
Secretário de Desenvolvimento
Econômico, Agricultura,
Tecnologia e Meio Ambiente

Breno Silveira Aguiar
Engenheiro Civil

CREA 342780 CE

Lote 26

SERVIÇO:

Levantamento Topográfico Planimétrico
Proprietário: Município de Marco

RESPONSÁVEL TÉCNICO:

Paulo Jose Moura Sousa
PAULO JOSE MOURA SOUSA
CREA-CE: 060/71496-4

LOCAL:

Mini Polo Moveleiro

FOLHA:

MUNICÍPIO:

Marco

DATA:

03/22

OPERADOR:


PAULO JOSE

ESCALA:

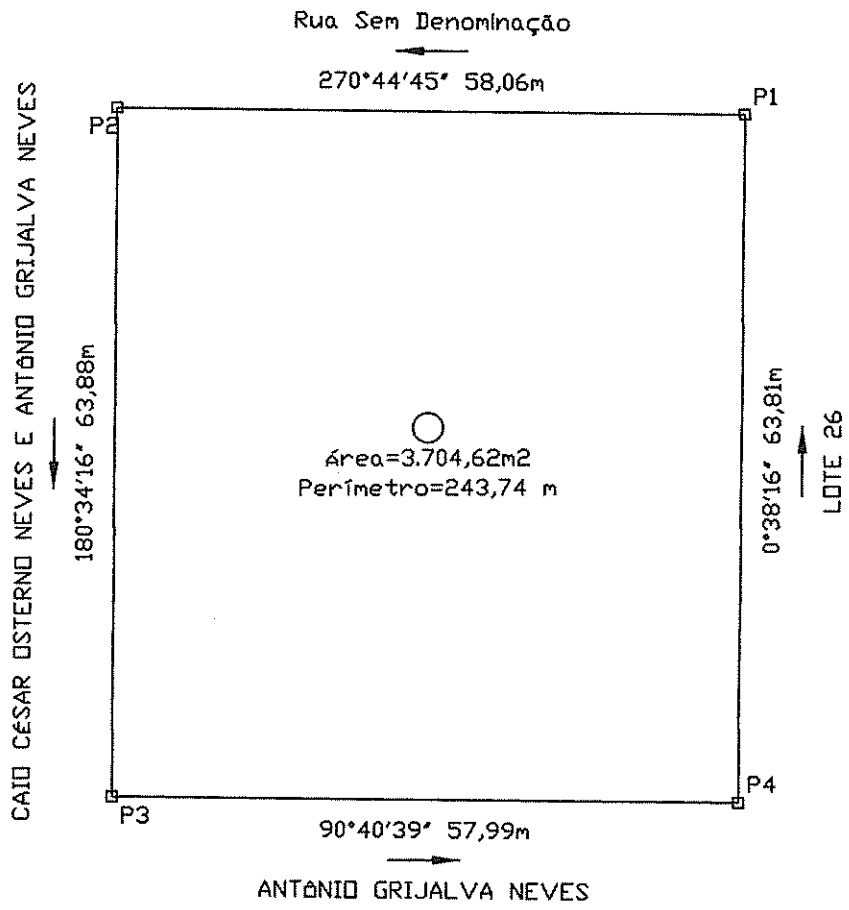
1/700

ESTADO:

Ceará




Informações de Coordenadas:
 PROJEÇÃO UNIVERSAL TRANSVERSA
 DE MERCATOR - UTM
 DATUM - SIRGAS2000
 ZONA: 24S MC: -39



Lais Sales Silva
 Secretário de Desenvolvimento
 Econômico, Agricultura,
 Tecnologia e Meio Ambiente


Breno Silveira Aguiar
 Engenheiro Civil
 CREA 342780 CE



Lote 27

SERVIÇO:
Levantamento Topográfico Planimétrico
 Proprietário: Município de Marco

RESPONSÁVEL TÉCNICO: <i>Paulo Jose</i> PAULO JOSE MOURA SOUSA CREA-CE: 060771496-4	LOCAL: Mini Polo Moveleiro	FOLHA:
DATA: 03/22	MUNICÍPIO: Marco	ESTADO: Ceará
OPERADOR: PAULO JOSE	ESCALA: 1/700	



RODOVIA BR-402 - (ANTIGA CE-179)

271°08'14" 58,16m

CAID CÉSAR OSTERNO NEVES E ANTONIO GRIJALVA NEVES

180°34'16" 77,56m

Área=4.495,67m²
Perímetro=270,95 m

0°38'16" 77,16m

LOTE 29

90°44'45" 58,07m

Rua Sem Denominação

Lais Sales Silva
Secretário de Desenvolvimento
Econômico, Agricultura,
Tecnologia e Meio Ambiente

Breno Silveira Aguiar
Engenheiro Civil

CREA 342780 CE

Lote 28

SERVIÇO:
Levantamento Topográfico Planimétrico
Proprietário: Município de Marco

RESPONSÁVEL TÉCNICO:
PAULO JOSE MOURA SOUSA
CREA-CE: 0607/1496-4

LOCAL:
Mini Polo Moveleiro

MUNICÍPIO:
Marco


FOLHA:

DATA:
03/22

OPERADOR:
PAULO JOSE

ESCALA:
1/700

ESTADO:
Ceará



RODOVIA BR-402 - (ANTIGA CE-179)

271°08'14" 57,75m

P2 P1

LOTE 28

180°38'16" 77,16m

Área=4.444,65m²
Perímetro=269,43 m

0°38'16" 76,77m

P3

90°44'45" 57,75m

P4

Rua Sem Denominação

Lais Sales Silva
Secretário de
Econômico, Agri.
Tecnologia e Meio Ambiente

Breno Silveira Aguiar
Engenheiro Civil
CREA 342780 CE

Lote 29

SERVIÇO:

Levantamento Topográfico Planimétrico
Proprietário: Município de Marco

RESPONSÁVEL TÉCNICO:

PAULO JOSE MOURA SOUSA
CREA-CE/060771496-4

LOCAL:

Mini Polo Moveleiro

FOLHA:

MUNICÍPIO:

Marco

DATA:

03/22

OPERADOR:


PAULO JOSE

ESCALA:

1/700

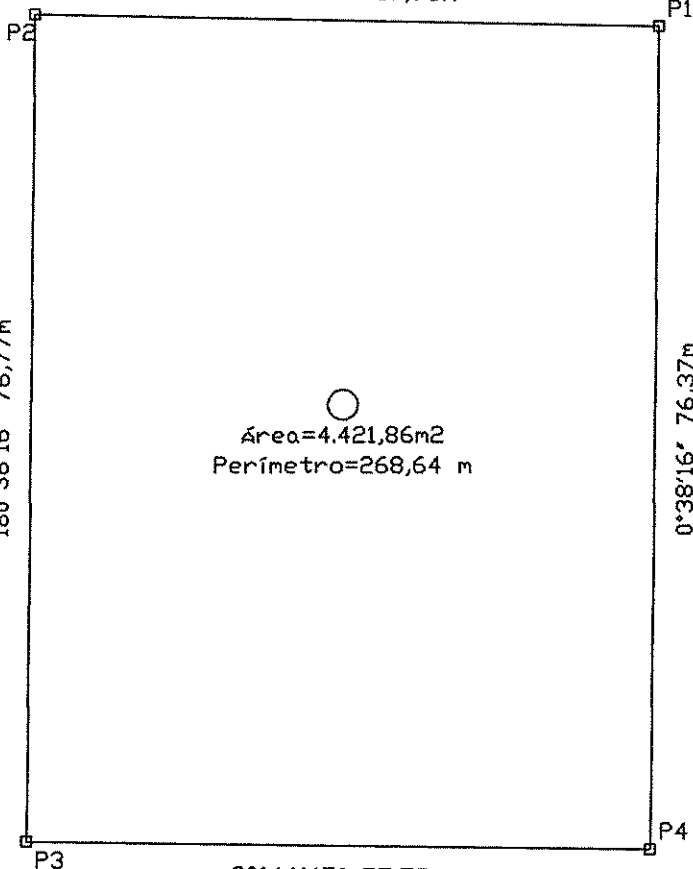
ESTADO:

Ceará



RODOVIA BR-402 - (ANTIGA CE-179)

271°08'14" 57,75m



LOTE 29
180°38'16" 76,77m

76,37m
0°38'16"

90°44'45" 57,75m

Rua Sem Denominação

Lais Sales Silva
Secretaria de Desenvolvimento
Econômico, Agricultura,
Tecnologia e Meio Ambiente

Breno Silveira Aguiar
Engenheiro Civil
CREA 342780 CE

Lote 30

SERVIÇO:

Levantamento Topográfico Planimétrico
Proprietário: Município de Marco

RESPONSÁVEL TÉCNICO:

Paulo Jose Moura Sousa
PAULO JOSE MOURA SOUSA
CREA-CE: 060771496-4

LOCAL:

Mini Poço Moveleiro

FOLHA:

MUNICÍPIO:

Marco

DATA:

03/22

OPERADOR:

PAULO JOSE

ESCALA:

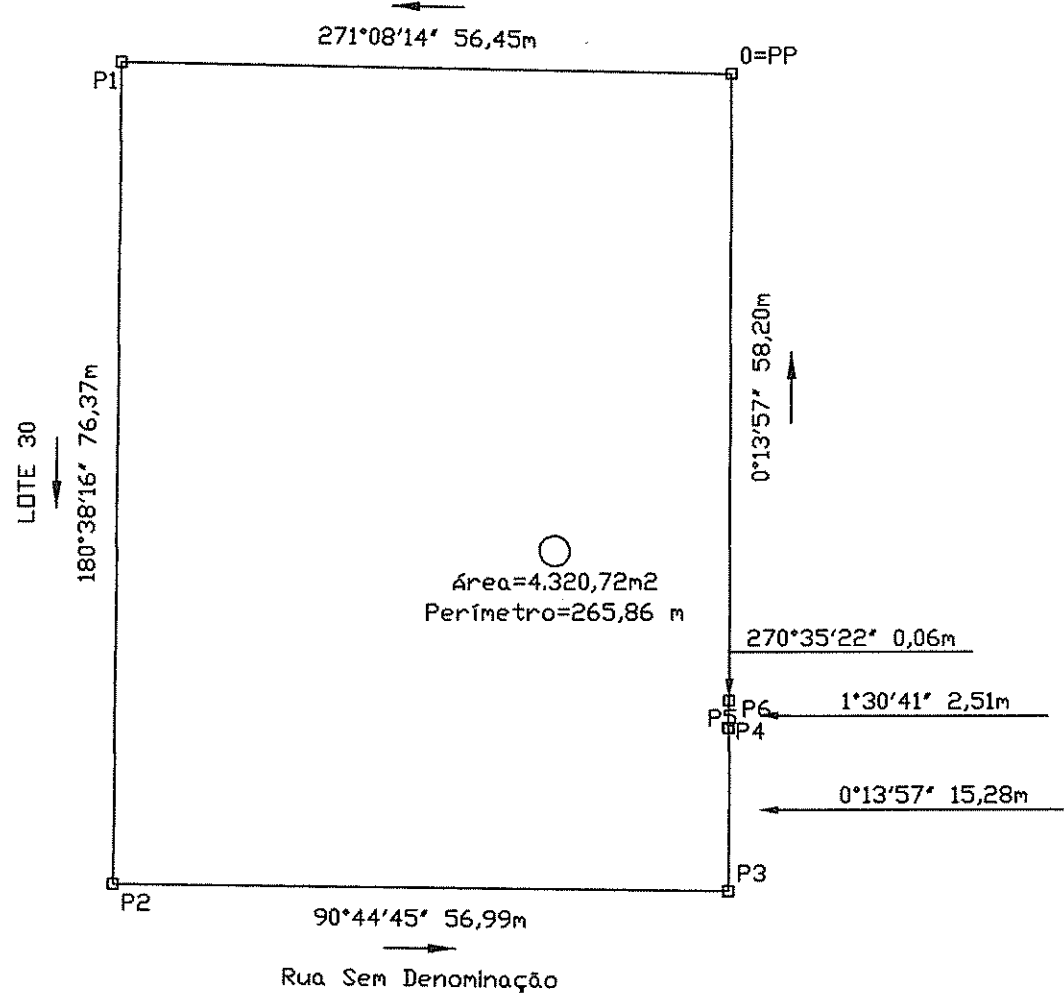
1/700

ESTADO:

Ceará



RODOVIA BR-402 - (ANTIGA CE-179)




[Handwritten signature]

Lais Sales Silva
 Secretário de Desenvolvimento
 Econômico, Agricultura,
 Tecnologia e Meio Ambiente

[Handwritten signature]
Breno Silveira Aguiar
 Engenheiro Civil
 CREA 342780 CE

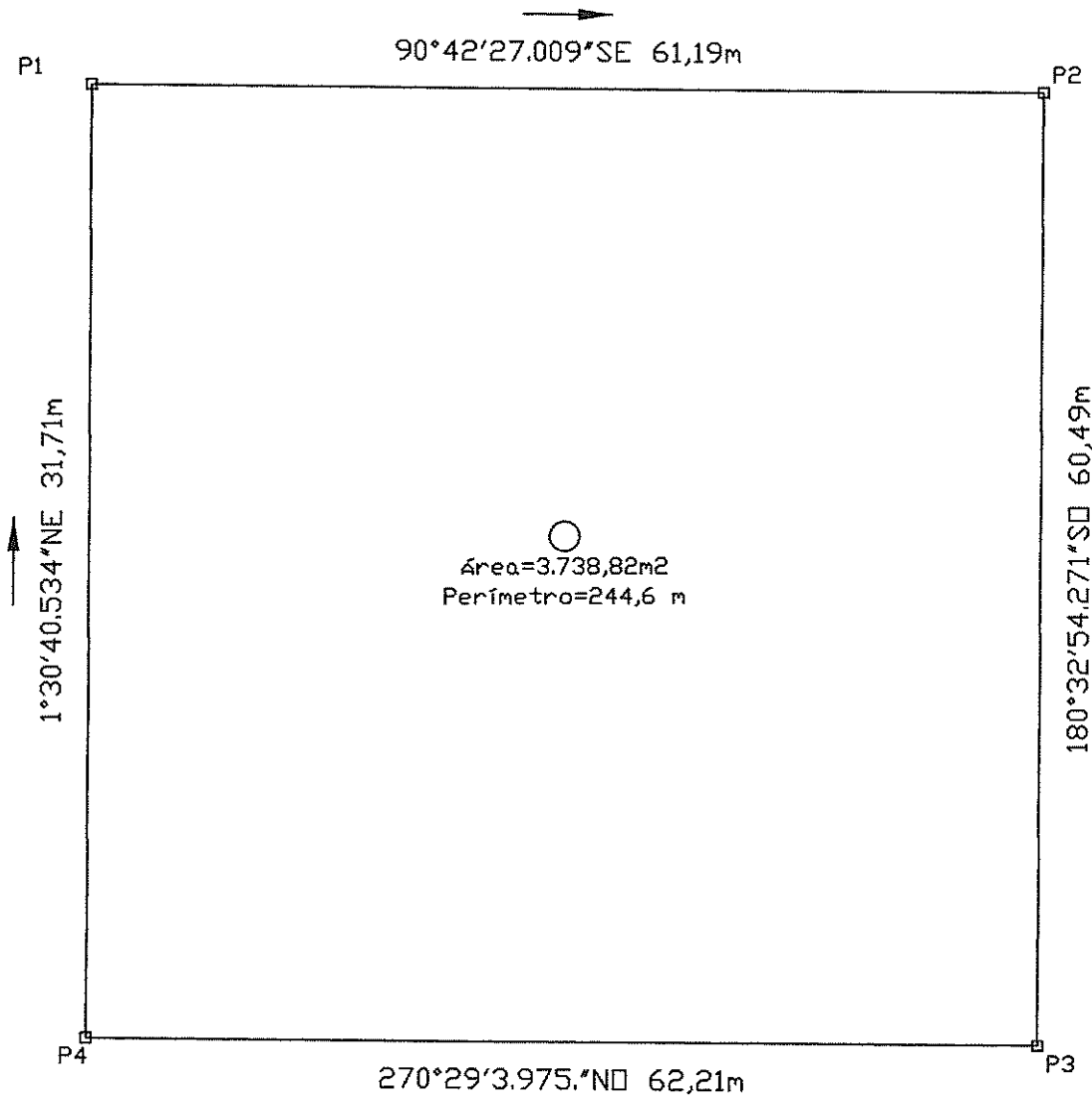

[Handwritten signature]



Lote 31

SERVIÇO:
Levantamento Topográfico Planimétrico
 Proprietário: Município de Marco

RESPONSÁVEL TÉCNICO: <i>[Handwritten signature]</i> PAULO JOSE MOURA SOUSA CREA-CE: 060771496-4	LOCAL: Mini Polo Moveleiro	FOLHA:
DATA: 03/22	OPERADOR: PAULO JOSE	MUNICÍPIO: Marco
ESCALA: 1/700	ESTADO: Ceará	



Área=3.738,82m²
Perímetro=244,6 m

Lote 33



Lais Sales Silva
Secretário de Desenvolvimento
Econômico, Agricultura,
Tecnologia e Meio Ambiente

Breno Silveira Aguiar
Engenheiro Civil
CREA 342780 CE



Lote 32

SERVIÇO:
Levantamento Topográfico Planimétrico
Proprietário: Município de Marco

RESPONSÁVEL TÉCNICO:

PAULO JOSE MOURA SOUSA
CREA-CE: 06077/196-4

LOCAL: Mini Polo Moveleiro
MUNICÍPIO: Marco

FOLHA:

DATA: 03/22

OPERADOR: PAULO JOSE

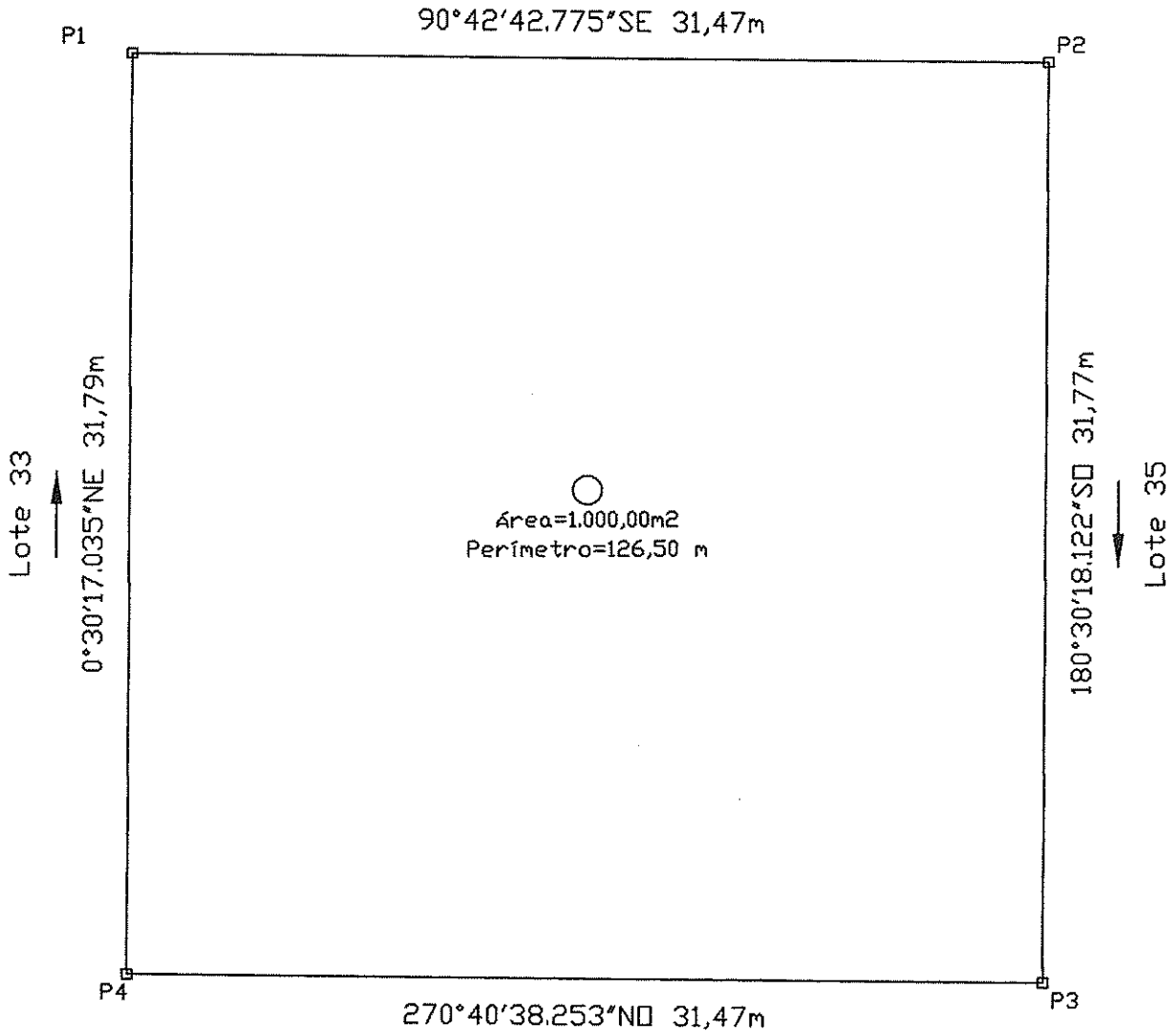
ESCALA: 1/250

ESTADO: Ceará



Informações de Coordenação
PROJEÇÃO UNIVERSAL TRANSVERSA
DE MERCATOR - UTM
DATUM - SIRGAS2000
ZONA: 24S MC: 39

Lote 22



Área=1.000,00m²
Perímetro=126,50 m

270°40'38.253"NO 31,47m

Rua Sem Denominação

Lais Sales Silva
Secretário de Desenvolvimento
Econômico, Agricultura,
Tecnologia e Meio Ambiente

Breno Silveira Aguiar
Engenheiro Civil
CREA 342780 CE

Lote 34

SERVIÇO: **Levantamento Topográfico Planimétrico**
Proprietário: Município de Marco

RESPONSÁVEL TÉCNICO: *Paulo Jose Moura Sousa*
PAULO JOSE MOURA SOUSA
CREA-CE: 060771896-4

LOCAL: Mini Polo Moveleiro

FOLHA:


MUNICÍPIO: Marco

DATA: 03/22

OPERADOR: PAULO JOSE

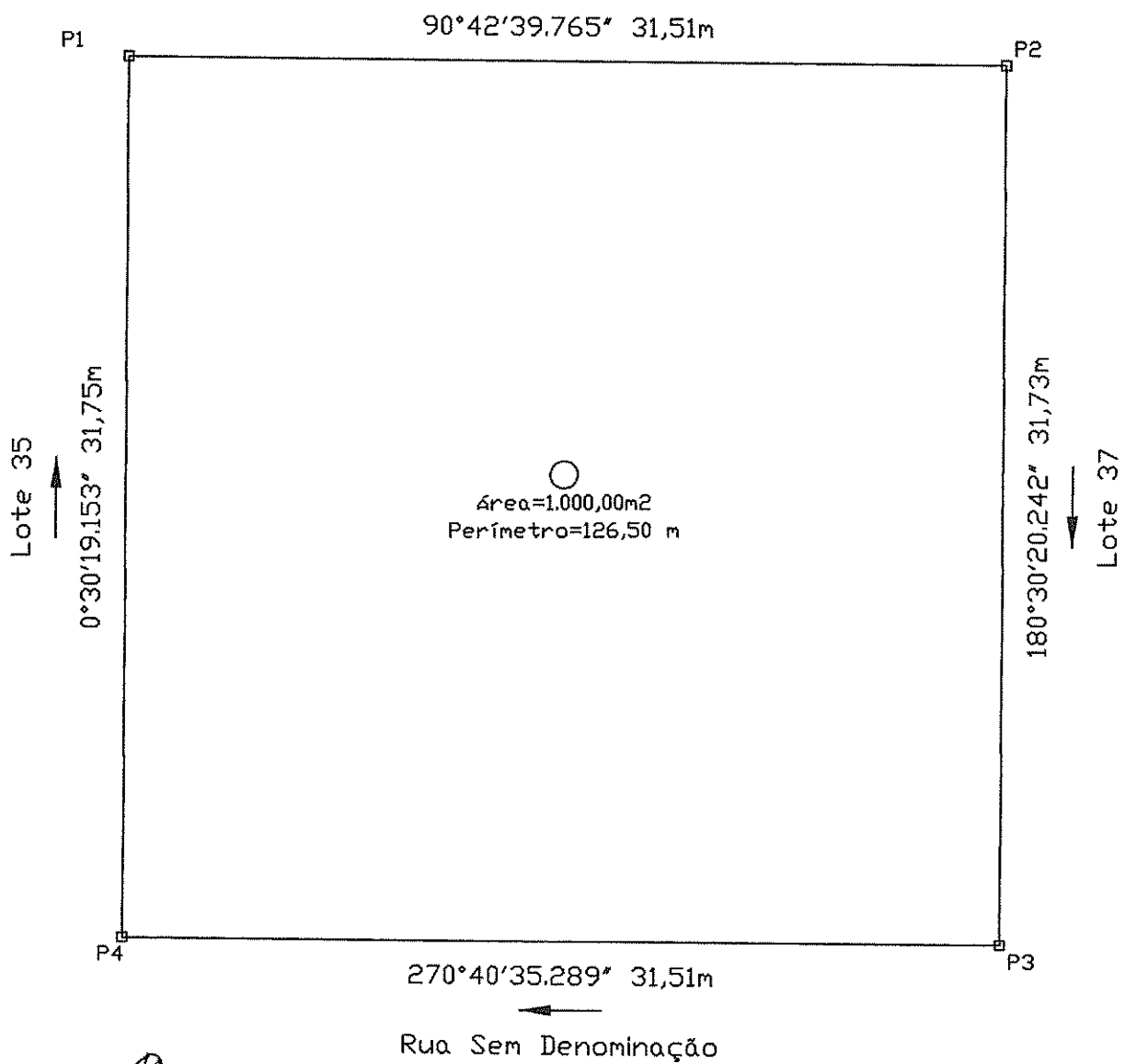
ESCALA: 1/250

ESTADO: Ceará



Informações de Coordenadas
PROJEÇÃO UNIVERSAL TRANSVERSA
DE MERCATOR - UTM
DATUM - SIRGAS2000
ZONA: 24S MC: -39°

Lote 20



Área=1.000,00m²
Perímetro=126,50 m

Lais Sales Silva
Lais Sales Silva
Secretário de Desenvolvimento
Econômico, Agricultura,
Tecnologia e Meio Ambiente

Breno Silveira Aguiar
Breno Silveira Aguiar

Engenheiro Civil
CREA 342780 CE

Lote 36

SERVIÇO:

Levantamento Topográfico Planimétrico
Proprietário: Município de Marco

RESPONSÁVEL TÉCNICO:

Paulo Jose Moura Sousa
PAULO JOSE MOURA SOUSA
CREA-CE: 060771496-4

LOCAL:

Mini Polo Moveleiro

FOLHA:

MUNICÍPIO:

Marco

DATA:

03/22

OPERADOR:


PAULO JOSE

ESCALA:

1/250

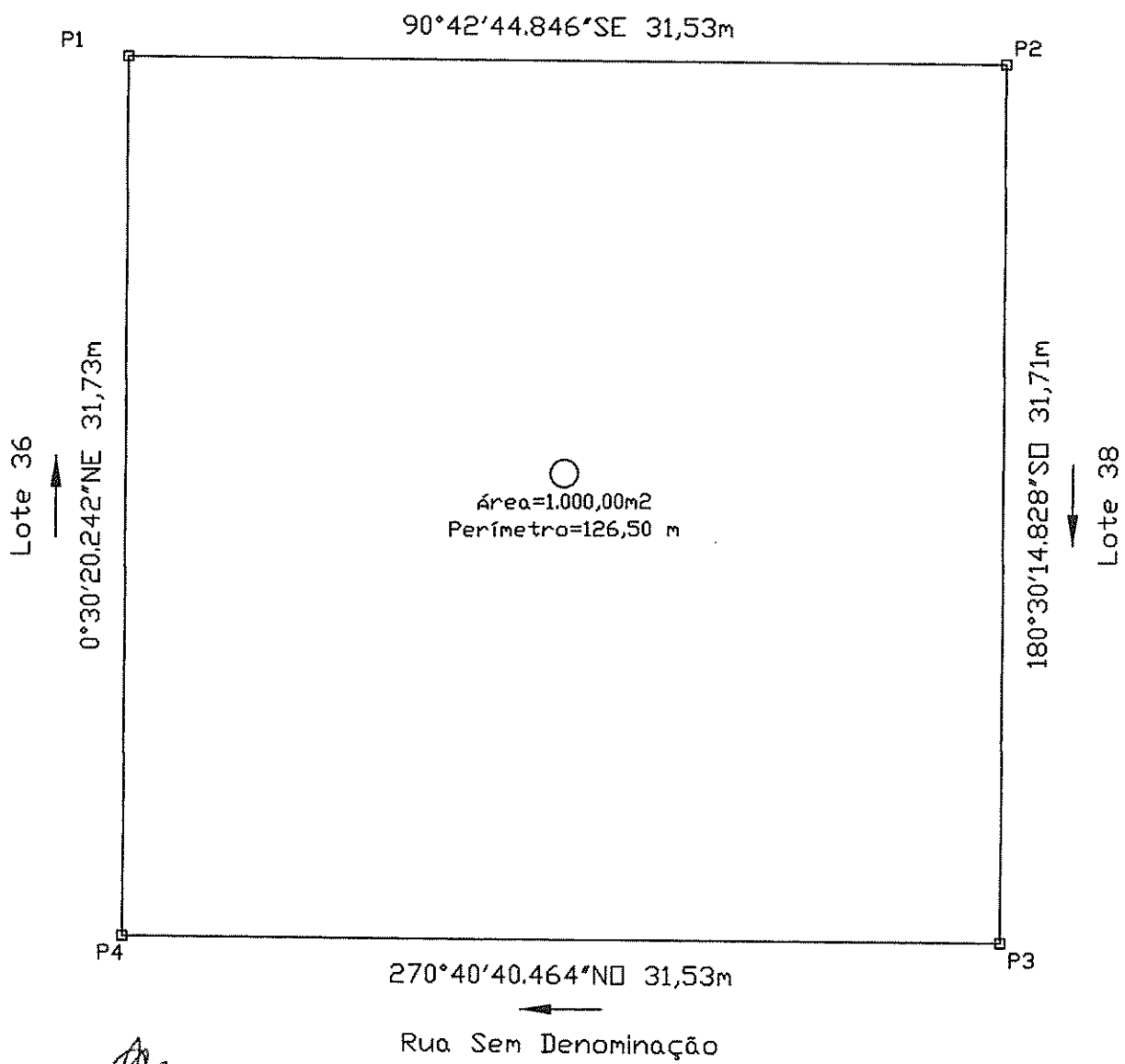
ESTADO:

Ceará



Informações de Coordenadas
 PROJEÇÃO UNIVERSAL TRANSVERSA
 DE MERCATOR - UTM
 DATUM - SIRGAS2000
 ZONA: 24S MG: 39

Lote 19



Área=1.000,00m²
 Perímetro=126,50 m

270°40'40.464\"/>

Rua Sem Denominação


[Signature]
Lais Sales Silva
 Secretário de Desenvolvimento
 Econômico, Agricultura,
 Tecnologia e Meio Ambiente

[Signature]
Breno Silveira Aquilar
 Engenheiro Civil
 CREA 342780 CE

Lote 37

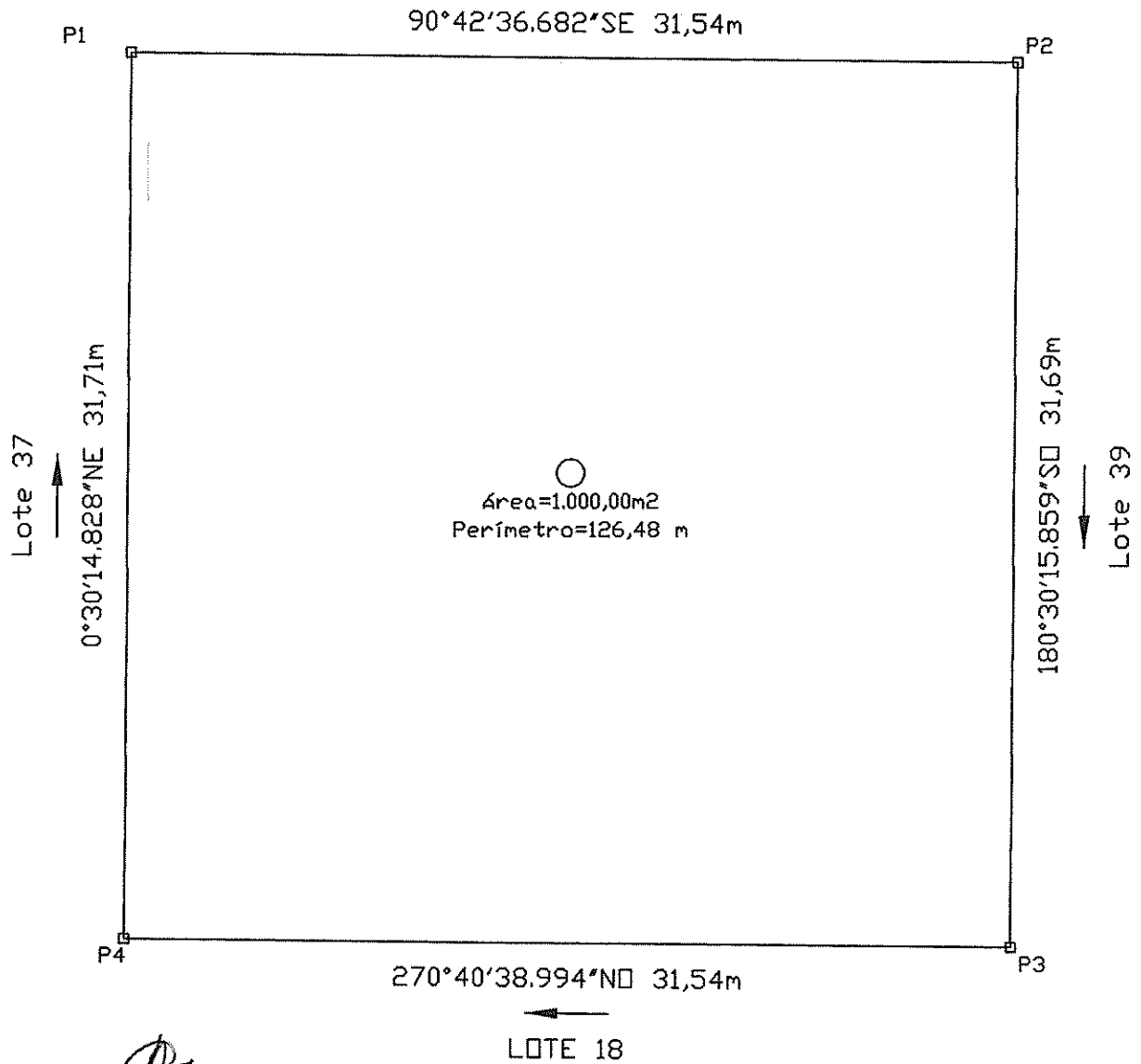
SERVIÇO:
Levantamento Topográfico Planimétrico
 Proprietário: Município de Marco

RESPONSÁVEL TÉCNICO: <i>[Signature]</i> PAULO JOSE MOURA SOUSA CREA-CE: 060771496-4	LOCAL: Mini Polo Moveleiro	FOLHA:
DATA: 03/22	MUNICÍPIO: Marco	ESTADO: Ceará
OPERADOR: PAULO JOSE	ESCALA: 1/250	



Informações de Coordenadas
PROJEÇÃO UNIVERSAL TRANSVERSA
DE MERCATOR - UTM
DATUM - SIRGAS2000
ZONA: 24S MC: -39

Lote 18



Área=1.000,00m²
Perímetro=126,48 m

Lais Sales Silva
Secretário de Desenvolvimento
Econômico, Agricultura,
Tecnologia e Meio Ambiente

Breno Silveira Aguiar

Engenheiro Civil
CREA 342780 CE

Lote 38

SERVIÇO:

Levantamento Topográfico Planimétrico
Proprietário: Município de Marco

RESPONSÁVEL TÉCNICO:

PAULO JOSÉ MOURA SOUSA
CREA-CE: 060771496-4

LOCAL:

Mini Polo Moveleiro

FOLHA:

MUNICÍPIO:

Marco

DATA:

03/22

OPERADOR:

PAULO JOSE

ESCALA:

1/250

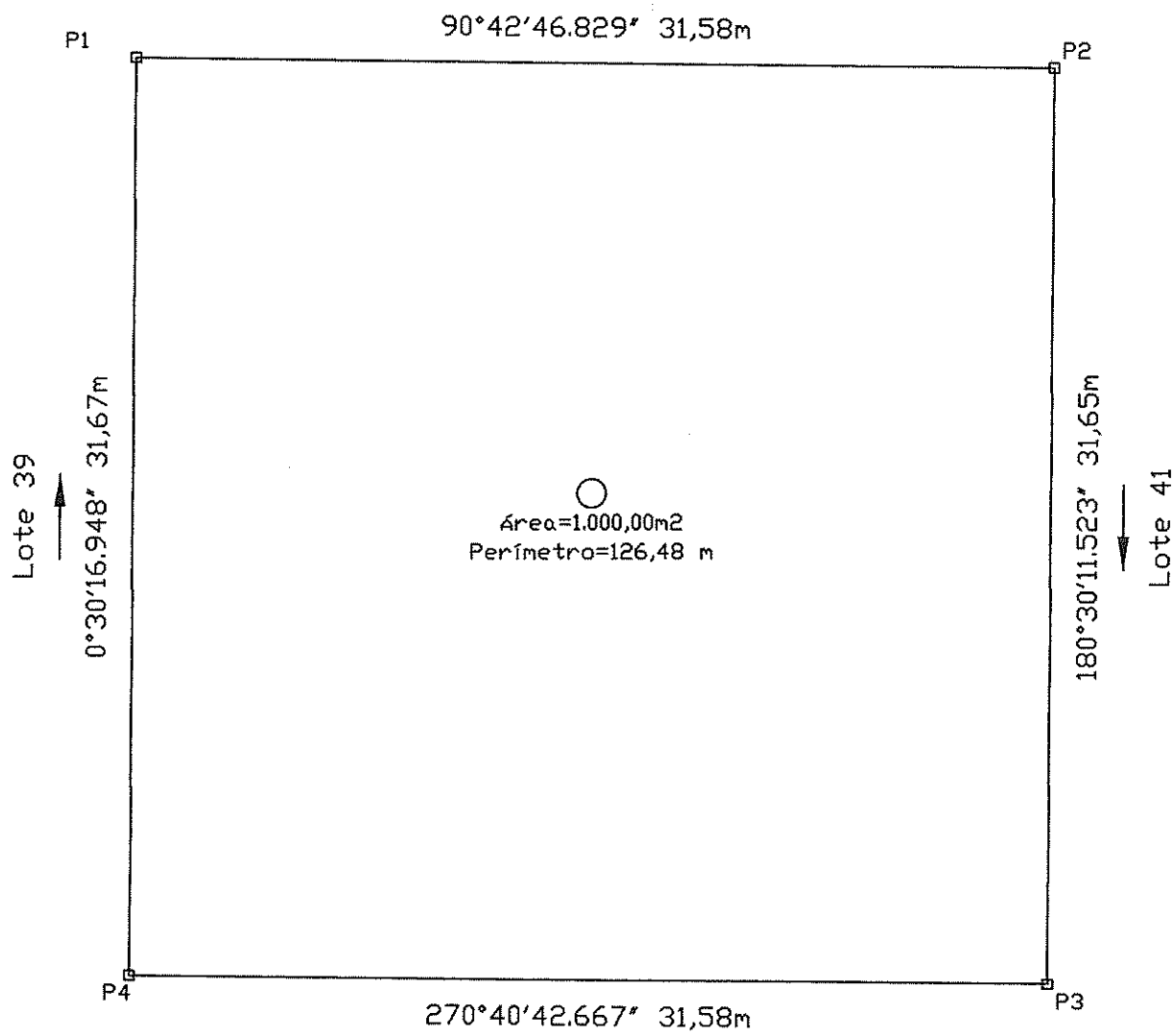
ESTADO:

Ceará



Informações de Coordenadas:
PROJEÇÃO UNIVERSAL TRANSVERSA
DE MERCATOR - UTM
DATUM - SIRGAS2000
ZONA: 24S MC: 39

Lote 16



Área=1.000,00m²
Perímetro=126,48 m

LOTE 16

Lais Sales Silva
Secretário de Desenvolvimento
Econômico, Agricultura,
Tecnologia e Meio Ambiente

Breno Silveira Aguiar
Engenheiro Civil

CREA 342780 CE

Lote 40

SERVIÇO:

Levantamento Topográfico Planimétrico
Proprietário: Município de Marco

RESPONSÁVEL TÉCNICO:

Paulo Jose Moura Sousa
PAULO JOSE MOURA SOUSA
CREA-CE: 060771496-4

LOCAL:

Mini Polo Moveleiro

FOLHA:

MUNICÍPIO:

Marco

DATA:

03/22

OPERADOR:


PAULO JOSE

ESCALA:

1/250

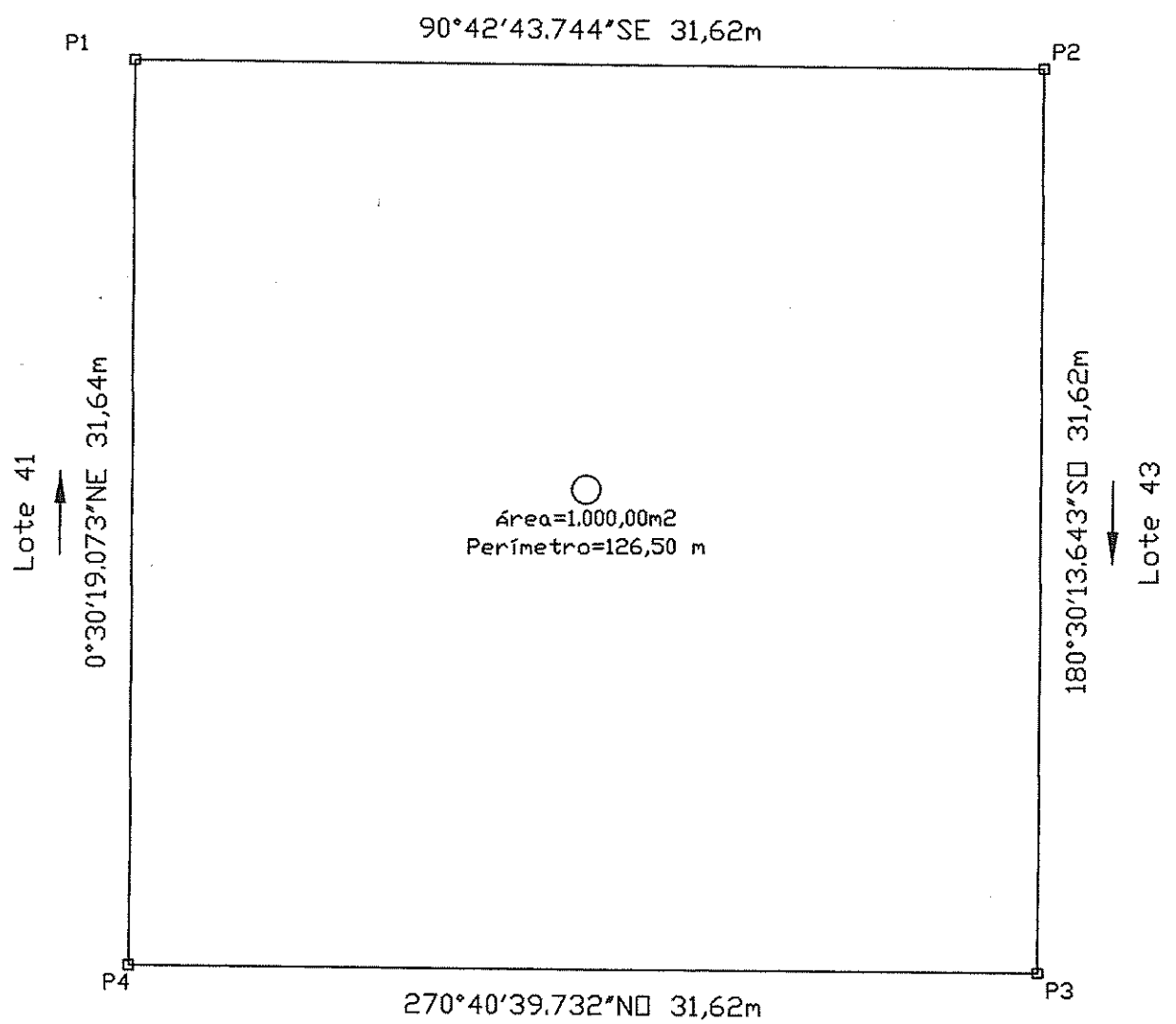
ESTADO:

Ceará



Informações de Coordenadas
PROJEÇÃO UNIVERSAL TRANSVERSA
DE MERCATOR - UTM
DATUM - SIRGAS2000
ZONA: 24S MC: -39

Lote 14



Área=1.000,00m²
Perímetro=126,50 m

Lote 41

0°30'19.073"NE 31,64m

180°30'13.643"SO 31,62m

Lote 43

270°40'39.732"NO 31,62m

Rua Sem Denominação

Lais Sales Silva
Secretário de Desenvolvimento
Econômico, Agricultura,
Tecnologias Meio Ambiente

Breno Silveira Aguiar
Engenheiro Civil

CREA 342780 CE

Lote 42

SERVIÇO:

Levantamento Topográfico Planimétrico
Proprietário: Município de Marco

RESPONSÁVEL TÉCNICO:

PAULO JOSE MOURA SOUSA
CREA-CE: 060771496-4

LOCAL:

Mini Polo Moveleiro

FOLHA:

MUNICÍPIO:

Marco

DATA:

03/22

OPERADOR:

PAULO JOSE

ESCALA:

1/250

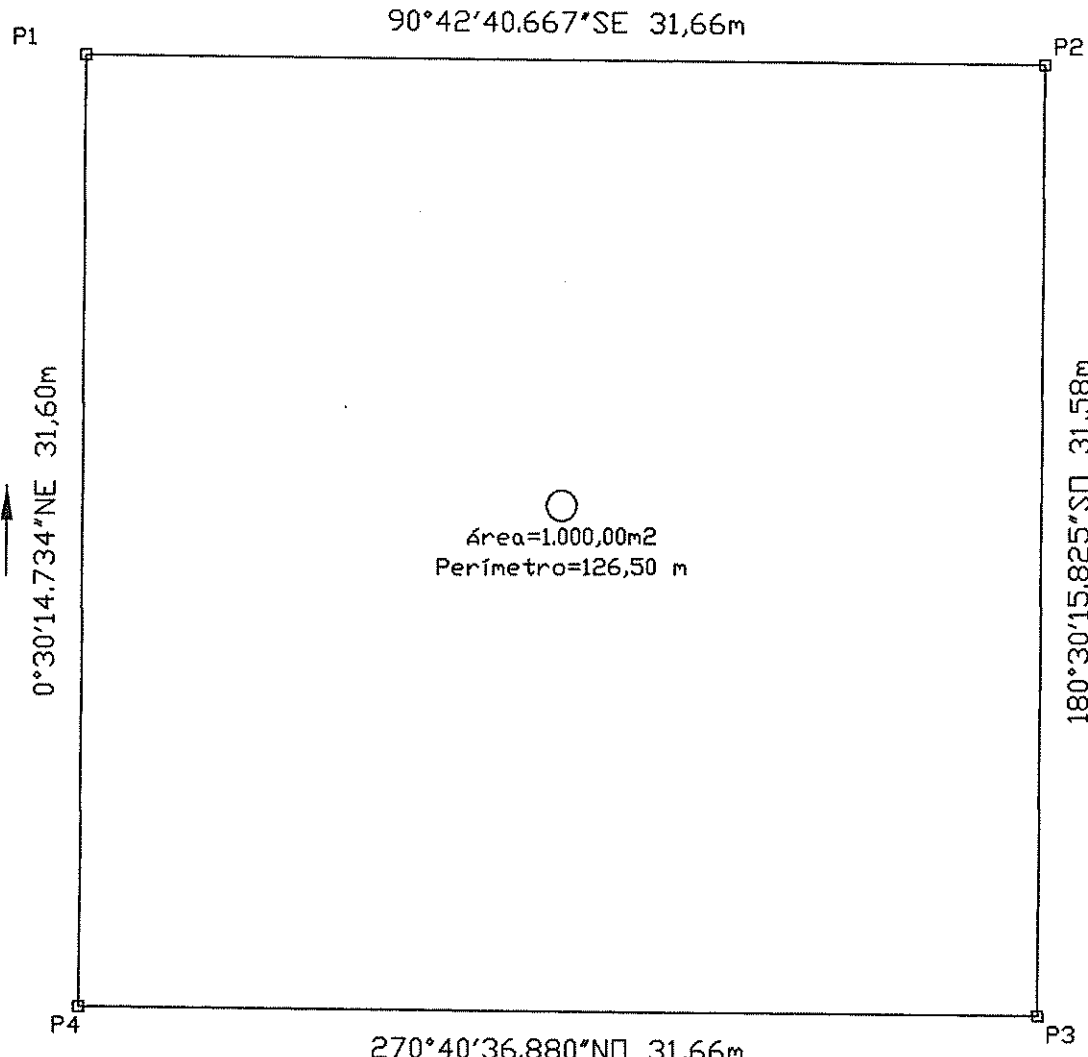
ESTADO:

Ceará



Informações de Coordenadas:
PROJEÇÃO UNIVERSAL TRANSVERSA
DE MERCATOR - UTM
DATUM - SIRGAS2000
ZONA: 24S MC: -39

Lote 12



Área=1.000,00m²
Perímetro=126,50 m

Lote 43

Lote 45

270°40'36.880"NO 31,66m

Rua Sem Denominação

Lais Sales Silva
Secretário de Desenvolvimento
Econômico, Agricultura,
Tecnologia e Meio Ambiente

Breno Silveira Aguiar
Breno Silveira Aguiar

Engenheiro Civil
CREA 342780 CE

Lote 44

SERVIÇO:

Levantamento Topográfico Planimétrico
Proprietário: Município de Marco

RESPONSÁVEL TÉCNICO:

Paulo Jose Moura Sousa
PAULO JOSE MOURA SOUSA
CREA-CE: 060771496-4

LOCAL:

Mini Polo Moveleiro

FOLHA:

MUNICÍPIO:

Marco

DATA:

03/22

OPERADOR:


PAULO JOSE

ESCALA:

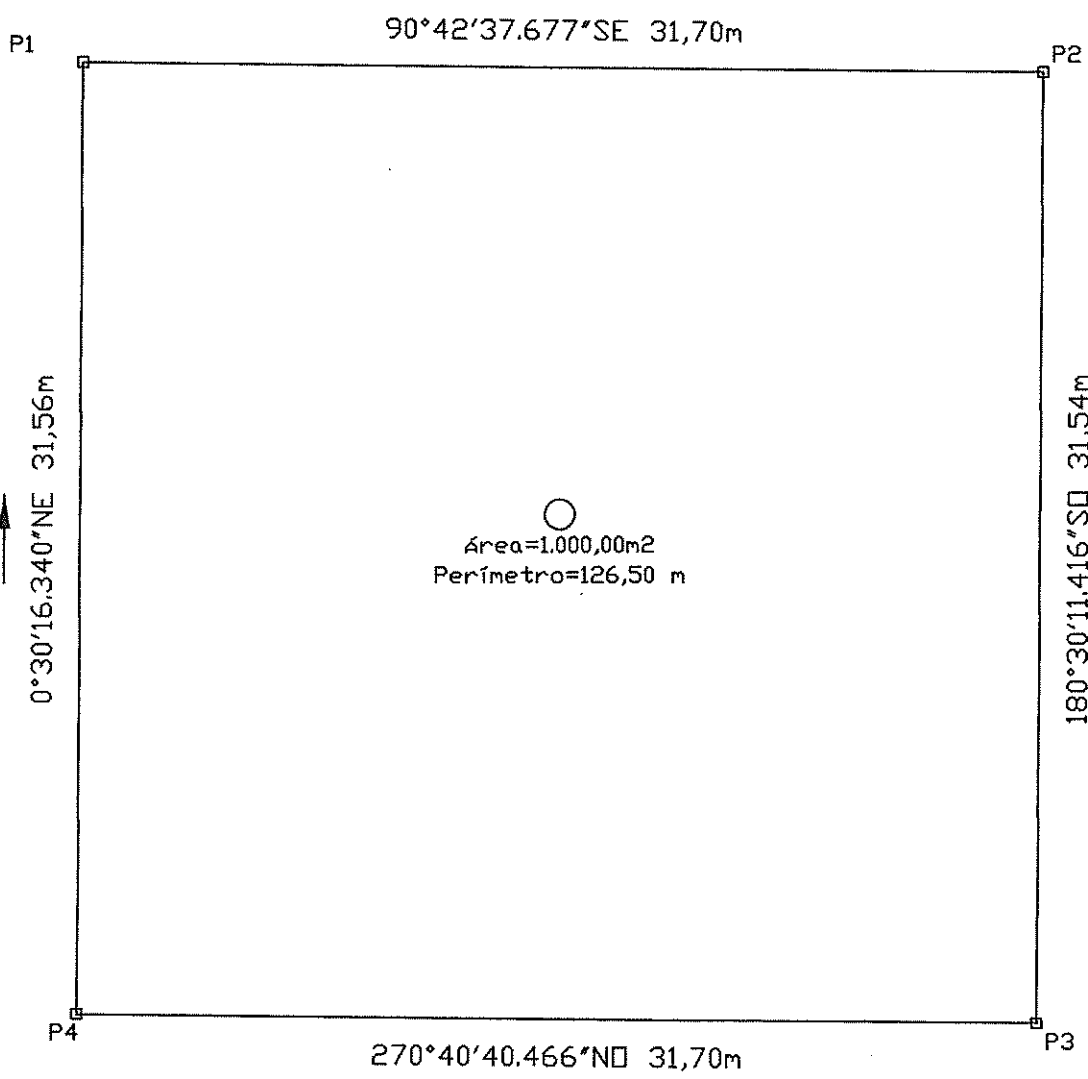
1/250

ESTADO:

Ceará



Lote 10



Área=1.000,00m²
Perímetro=126,50 m

Lote 45

0°30'16.340\"/>

180°30'11.416\"/>

Lote 47

270°40'40.466\"/>

LOTE 10

Lais Sales Silva
Secretário de Desenvolvimento
Econômico, Agricultura,
Tecnologia e Meio Ambiente

Breno Silveira Aguiar
Engenheiro Civil
CREA 342780 CE

Lote 46

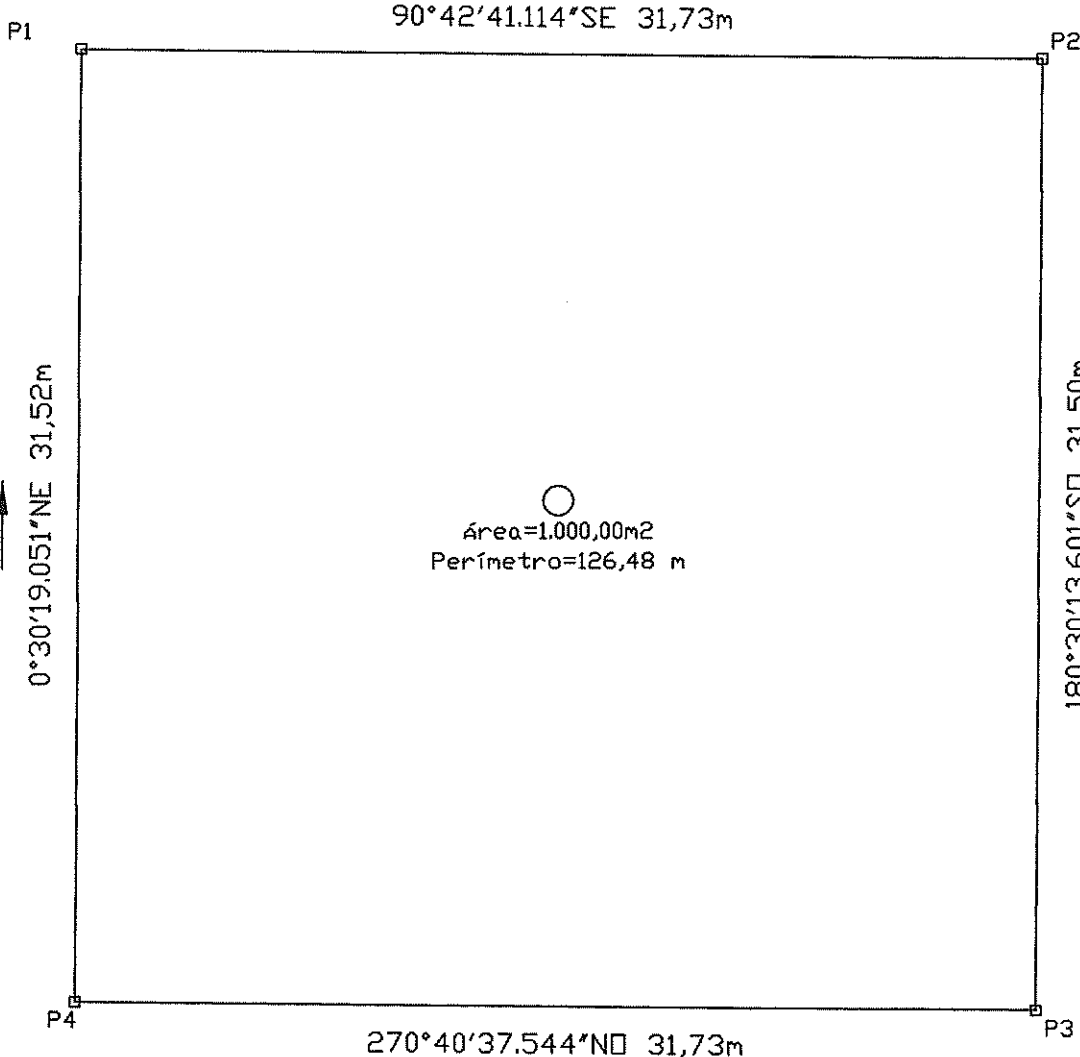
SERVIÇO:
Levantamento Topográfico Planimétrico
Proprietário: Município de Marco

RESPONSÁVEL TÉCNICO: PAULO JOSE MOURA SOUSA CREA-CE: 060771496-4	LOCAL: Mini Polo Moveleiro	FOLHA:
DATA: 03/22	MUNICÍPIO: Marco	
OPERADOR: PAULO JOSE	ESTADO: Ceará	
ESCALA: 1/250		



Informações de Coordenadas
PROJEÇÃO UNIVERSAL TRANSVERSA
DE MERCATOR UTM
DATUM - SIRGAS2000
ZONA: 24S MC: -39

Lote 08



Área=1.000,00m²
Perímetro=126,48 m

LOTE 8

Lais Sales Silva
Secretário de Desenvolvimento
Econômico, Agricultura,
Tecnologia e Meio Ambiente

Breno Silveira Aguiar
Engenheiro Civil
CREA 342780 CE

Lote 48

SERVIÇO:

Levantamento Topográfico Planimétrico
Proprietário: Município de Marco

RESPONSÁVEL TÉCNICO:

Paulo Jose Moura Sousa
PAULO JOSE MOURA SOUSA
CREA-CE: 060771496-4

LOCAL: Mini Polo Moveleiro

FOLHA:

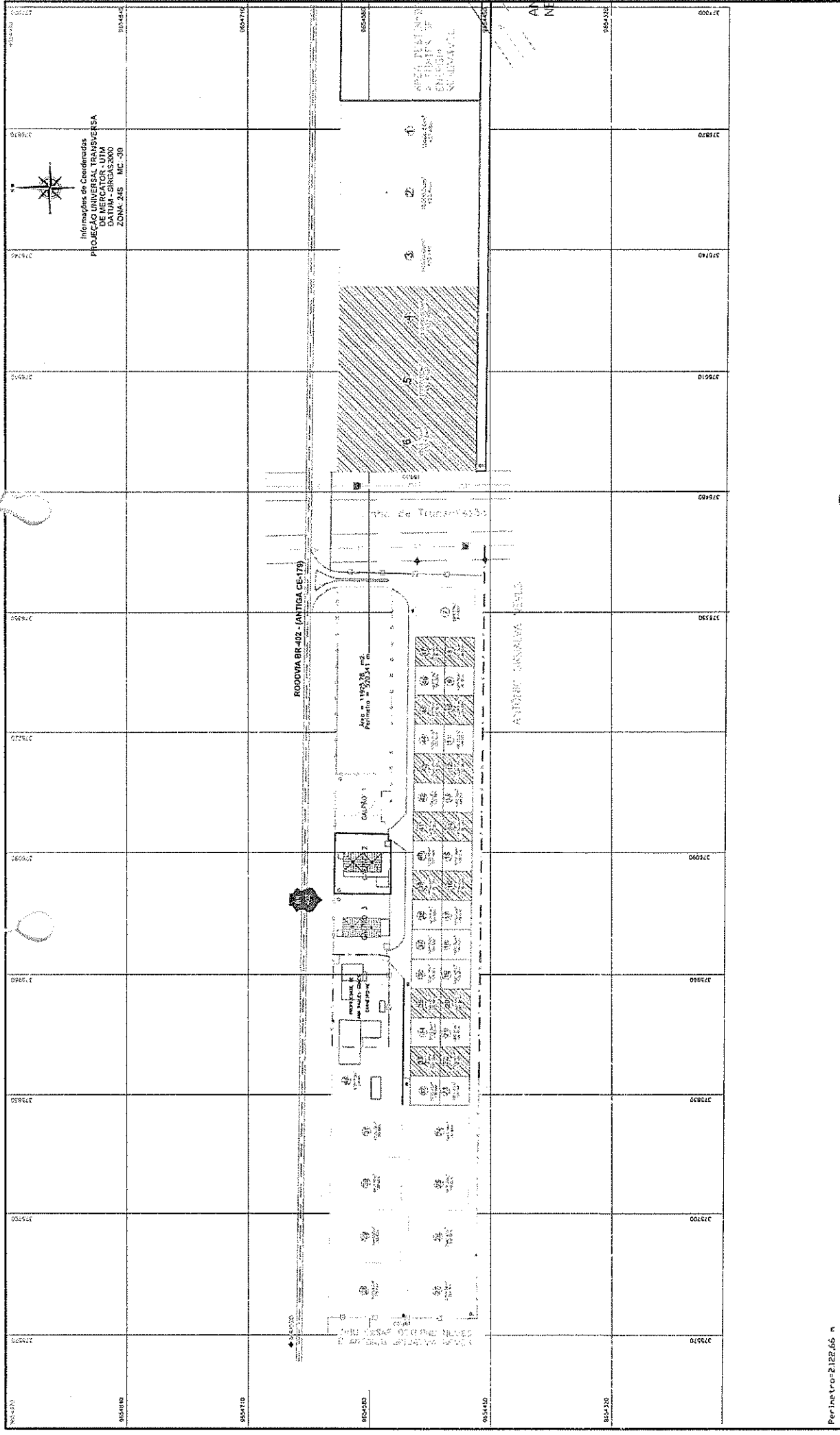
MUNICÍPIO: Marco

DATA: 03/22

OPERADOR: PAULO JOSE

ESCALA: 1/250

ESTADO: Ceará



SERVIÇO: PLANTA GEORREFERENCIADA

RESPONSÁVEL TÉCNICO: *Paulo José Moura Sousa*

PAULO JOSÉ MOURA SOUSA
 CREA - CE: 06071/496-4

DATA: 06/22

PROFESSOR: PAULO JOSÉ

LOCAL: RODOVIA 402

MUNICÍPIO: Marco

ESTADO: Ceará

ESCALA: 1/4000

TIPO DE LICITAÇÃO: 149

RUBRICA