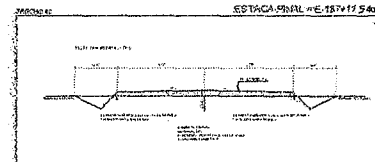
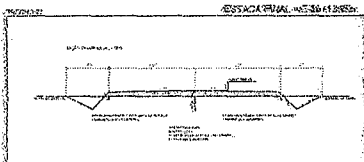
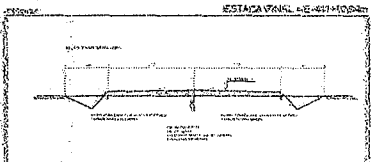


TRECHO 01	
PAVIMENTAÇÃO	61.772,40m²
COMPRIMENTO	6.830,64m
LARGURA	7,00m
ESTACA FINAL = E-441+10,54m	

TRECHO 02	
PAVIMENTAÇÃO	5.417,89m²
COMPRIMENTO	773,89m
LARGURA	7,00m
ESTACA FINAL = E-38+13,95m	

TRECHO 03	
PAVIMENTAÇÃO	36.282,78m²
COMPRIMENTO	5.751,04m
LARGURA	7,00m
ESTACA FINAL = E-167+11,54m	



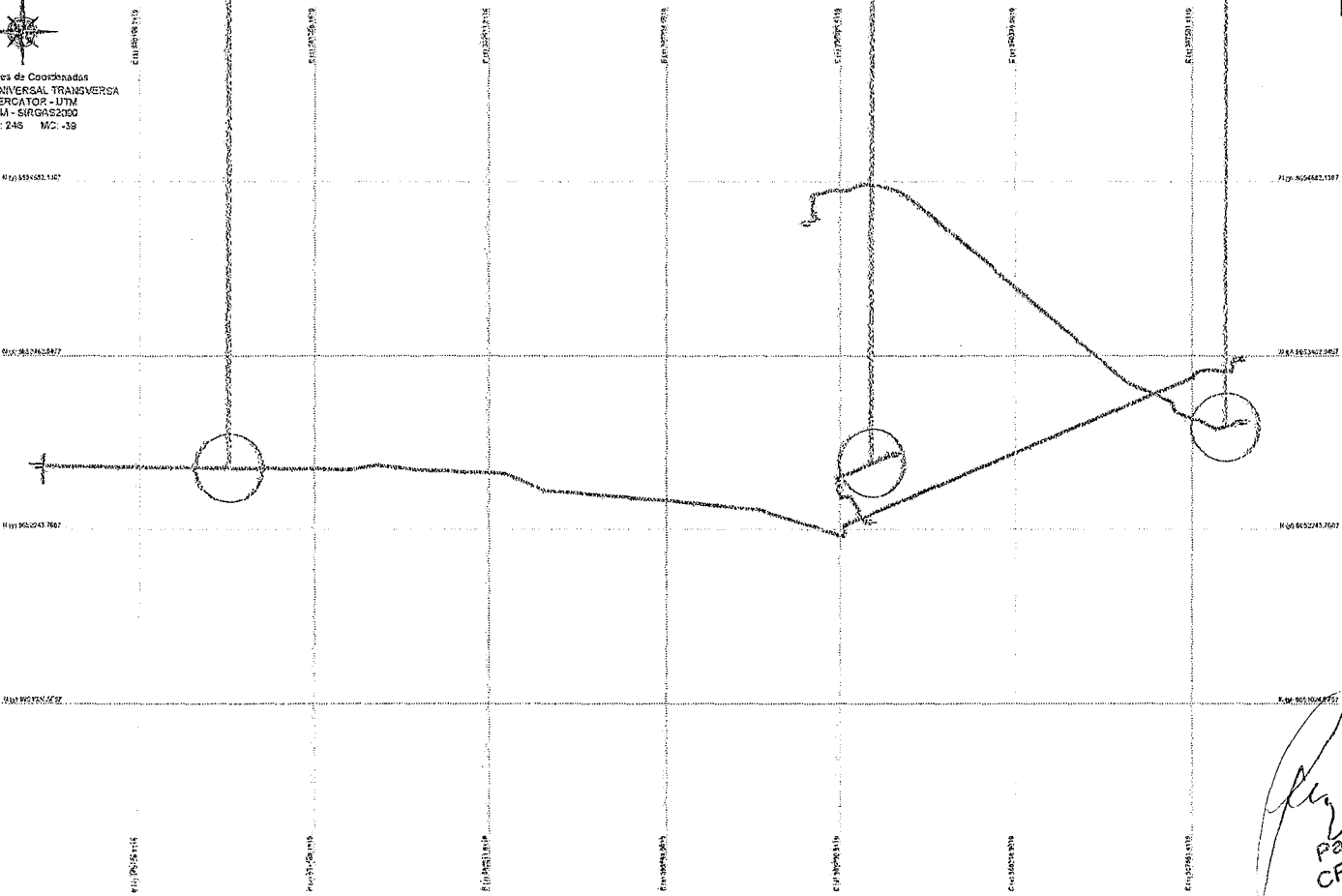
Observação: Todas as estações estão desenhadas para a 30% de contralombamento no eixo da pista, não sendo estações com largura máxima de 7,00m.

Observação: Todas as estações estão desenhadas para a 30% de contralombamento no eixo da pista, não sendo estações com largura máxima de 7,00m.

Observação: Todas as estações estão desenhadas para a 30% de contralombamento no eixo da pista, não sendo estações com largura máxima de 7,00m.



Informações de Coordenadas
 PROJEÇÃO UNIVERSAL TRANSVERSA
 DE MERCATOR - UTM
 COORDENADA - 581934
 ZONA: 24S MZ - 39



LEGENDA	
	Borda da pavimentação
	Eixo da pavimentação
	Pavimentação existente
	Muro
	Edifício
	Vegetação
	Poste
	Miolo
	Elva
	Draino

PROFESSOR	_____
ARQUITETO	_____
ENGENHEIRO	_____
CÁLCULO	_____
CONSTRUÇÃO	_____

PROJETO:	RECUPERAÇÃO DE ESTRADAS VICINAIS, NO MUNICÍPIO DE MARCO/CE
CLIENTE:	PREFEITURA MUNICIPAL DE MARCO - CE
INTERDEPARTAMENTO:	TRECHO 01.02 e 03 BAIXA DO MEIO / ESCORBIDO / PEREIRAS - MARCO/CE
CONTEÚDO:	PROJETO EXECUTIVO DE RECUPERAÇÃO DE VICINAIS

Paulo José Moura Sousa
 CREA: 06077149-5/CE
 Matrícula: 143-72
 CPF: 952.444.111-00

DATA:	01/13
MAIO / 2022	120,000



Informações de Coordenadas
 PROJEÇÃO UNIVERSAL TRANSVERSA
 DE MERCATOR - UTM
 DATUM - SIRGAS2000
 ZONA: 24S ARC: -39

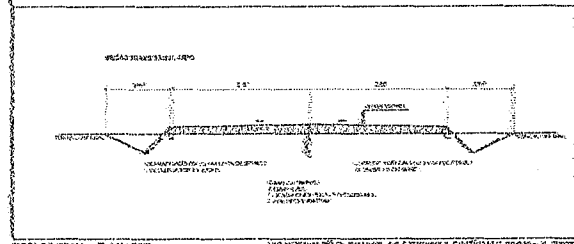

INÍCIO DO TRECHO 01
 E:0379452,3767
 N:9852688,7254

DESMONTEAMENTO DE
 25 A 26 METROS

OE-150

TRAMONHA

TRECHO 01



ESTACA FINAL = E-447,750m

RESERVAÇÃO DE ESPAÇO DE SERVIÇO ENTRE
 ESTACIONAMENTOS NO EXO DE 2,0M, RESERVADO COM
 LARGURA PADRÃO DE 7,50m

LEGENDA	
	— Borda de propriedade
	- - - - - Alinhamento
	— Canalização
	▣ Pavimentação em concreto
	▨ Asfalto
	▧ Paving stones
	▤ Calçada
	▥ Bordado
	▧ Fosso
	— Utilidade pública
	— Água
	— Esgoto
	— Eletricidade
	— Gás
	— Telefone

PROFESSIONAL	_____
ARQUITETO	_____
ENGENHEIRO	_____
DESIGNER	_____
CONSTRUTOR	_____

PROJETO: RESERVAÇÃO DE ESPAÇO DE SERVIÇO ENTRE ESTACIONAMENTOS NO EXO DE 2,0M, RESERVADO COM LARGURA PADRÃO DE 7,50M

CLIENTE: PREFEITURA MUNICIPAL DE MARCO - CEASA

LOCALIZAÇÃO: BARRA BONFIM - RECÔNDO / PARRAGEIRAS - MARCO

CONTÉUDO: PROJETO DE OBRAS DE RECONSTRUÇÃO DE VIGAS

Paulo José Moura Bousa
 Paulo José Moura Bousa
 CREA: 060771496-4/CE/RR
 Matrícula: 5688
 CPF: 952.985.413-72
 Engenheiro Civil

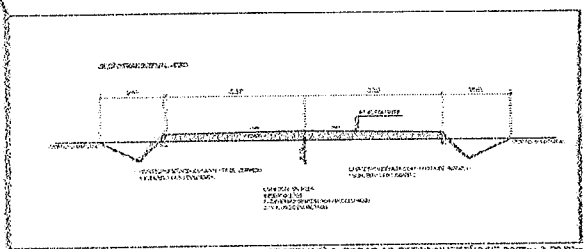

05/09/2011
 02/13

SECRETARIA MUNICIPAL DE MARCO



Informações de Coordenadas:
 PROJEÇÃO UNIVERSAL TRANSVERSA
 DE MERCATOR - UTM
 DATUM - SIRGAS2000
 ZONA: 24S MD: -48

TRECHO "01"



OBSERVAÇÃO: TODAS AS ESTACIAS E EXCÂV. SÃO 20,00M CENTRALIZADAS NO EIXO DA RUA. AS RUMAS ESTÃO COM LARGURA PADRÃO DE 6,00M.

LEGENDA

- Estrada de pavimentação
- Eixo de pavimentação
- Superelevação
- Curvas de nível
- Pavimentação asfáltica
- Alcatrão
- Edifícios
- Muro de
- Vegetação
- Poste
- Fio
- Bueiro

TÍTULO: _____
 PROJETO: _____
 ASSINADO: _____
 CHAMADO: _____
 LOCALIDADE: _____

DATA: _____
 Nº: _____
 Nº: _____

Nº: _____
 Nº: _____
 Nº: _____
 Nº: _____
 Nº: _____

PROJETO: RECUPERAÇÃO DE CERCADAS VICINIAS NO MUNICÍPIO DE MARCO/CE
 CLIENTE: PREFEITURA MUNICIPAL DE MARCO - CERRA
 ENDEREÇO: BANCO ODEBRECHTES CONDOMÍNIO PERELOS - MARCO/CE
 CONTRATO: PROJETO EXECUTIVO RECUPERAÇÃO DE VICINIAS

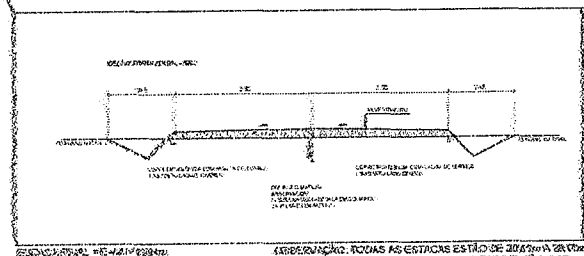

MUNICÍPIO DE MARCO
 Ceará

DATA: 03/13
 Nº: 11230

Paulo José Moura Sousa
 CREA: 060771496-4 CE/RR
 Matrícula: 15688
 CPF: 952.985.413-72
 Engenheiro Civil



Informação de Coordenadas
 PROJEÇÃO UNIVERSAL TRANSVERSA
 DE MERCATOR - UTM
 DATUM - SIRGAS2000
 ZONA: 24S MC: -39



SEÇÃO TRANSVERSAL - 01 - 01/04/2014
 LARGURA PADRÃO DE 7,20m

LEGENDA

	— Borda de poliminação
	- - - Eixo de poliminação

PROPOSTA	
PROJETO	01/04/2014
APROVADO	
ELABORADO	
CONFERIDO	

PROJETO	RECUPERAÇÃO DE ESTRADAS VICINAIS, NO MUNICÍPIO DE MARCO/CE
CLIENTE	PREFEITURA MUNICIPAL DE MARCO - CE
LOCALIZAÇÃO	TRECHO 01 BAIA DO MEIO (ESCONDIDO) - PARRÓSIA - MARCO/CE
CONTATO	PROJETO EXISTENTE RECUPERAÇÃO DE VENTANE

Paulo José Moura Sousa
 Paulo José Moura Sousa
 CREA: 060771496-4 CE/RR
 Matrícula: 5688
 CPF: 952.985.413-72
 Engenheiro Civil

MUNICÍPIO DE MARCO

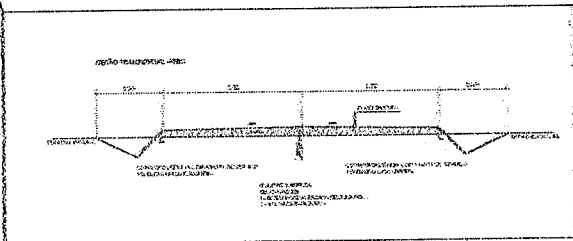
04/13

DATA DE EMISSÃO: 11/2014



Informações de Coordenadas
 PROJEÇÃO UNIVERSAL TRANSVERSA
 DE MERCATOR - UTM
 DATUM - SIRGAS2000
 ZONA: 24S MC: -38

TRECHO "01"



OBSERVAÇÃO: TODAS AS ESTACAS ESTÃO DESIACIADA, TODAS AS ESTACAS SÃO NO ERRO DA ESQUERDA, AS BARRAS ESTÃO COM LARGURA PADRÃO DE 7,00m.

LEGENDA

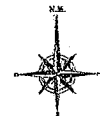
	—	Linhas de parcelamento
	- - -	Linhas de intervenção
	...	Aproximação
	~	Curvas de nível
		Intervenção existente
		Mapa
		Edificação
		Fence
		Ponte
		Vegetação
		Draino

PROFESSOR	
ASSISTENTE	
ASSISTENTE	
ENGENHEIRO	
CONSTRUTORA	

PROJETO	RECUPERAÇÃO DE ESTRADAS VICINAS NO MUNICÍPIO DE MARCO
CLIENTE	PREFEITURA MUNICIPAL DE MARCO - CEASA
LOCALIZAÇÃO	TRECHO 01 BAIRRO BOM FIM / PESQUEIRO / PERERÉ - MARCO - CE
CONTEÚDO	PROJETO EXECUTIVO DE RECUPERAÇÃO DE VÍCIAS
DATA	05/13

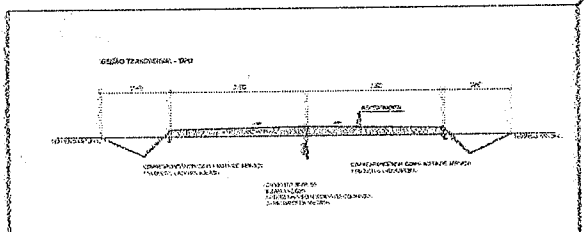
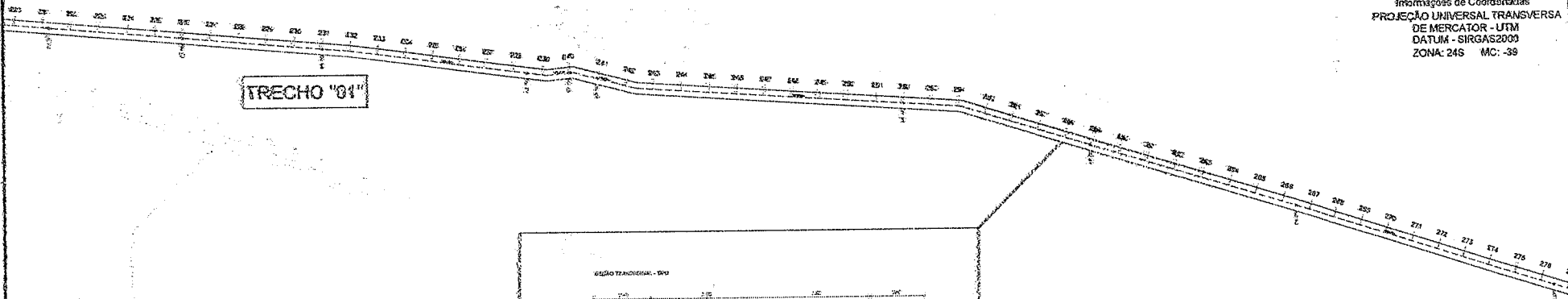
Paulo José Moura Sousa
 Paulo José Moura Sousa
 CREA: 060771496-4 CE/RR
 Matrícula: 5688
 CPF: 952.985.413-72
 Engenheiro Civil





Informações de Coordenadas
 PROJEÇÃO UNIVERSAL TRANSVERSA
 DE MERCATOR - UTM
 DATUM - SIRGAS2000
 ZONA: 24S MC: -38

TRECHO "01"



ESTACA FINAL = 45+441 MARCO
 OBSERVAÇÃO: TODAS AS ESTACAS ESTÃO DE ACORDO COM A CENTRALIZADA NO ENDO DA SUI, AS BARRAS ESTÃO COM A REGIÃO PARALELA DE TUDO

LEGENDA

- Rodas de pavimentação
- Eixo da pavimentação
- Pavimentação existente
- Curvas de nível
- Muro
- Estacaria
- Muro de
- Muro de
- Vegetação
- Poste
- Eixo
- Bloco

PROJEÇÃO	DATA
BALEIA	DATA
ARABIA	DATA
ENGENHO	DATA
CONSTRUÇÃO	DATA

PROJETO	RECUPERAÇÃO DE ESTRADAS VICIADAS, NO MUNICÍPIO DE MARCO/CE
CLIENTE	PREFEITURA MUNICIPAL DE MARCO - CE
LOCALIZAÇÃO	TRECHO 01 BAIXADA MEIO FERRONDO / PERERES - MARCO - CE
CONTEÚDO	PROJETO EXECUTIVO RECUPERAÇÃO DE VICIADAS
DATA	06/13

Paulo José Moura Sousa
 Paulo José Moura Sousa
 CREA: 060771496-4 CE/RR
 Matrícula: 5688
 CPF: 952.985.413-72
 Engenheiro Civil

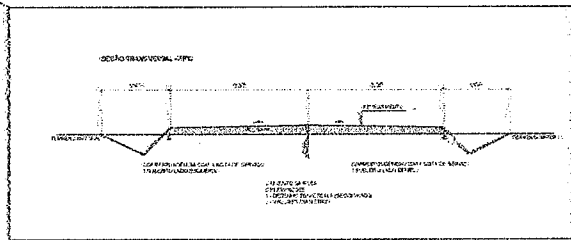


06/13



Informações de Coordenadas
PROJEÇÃO UNIVERSAL TRANSVERSA
DE AKERSHÖR - 4774
DATUM - SIRGAS2000
ZONA: 24S ARC: 39

FIN DO TRECHO 01
E: 0385448.973
N: 6352134.083
ALINHAMENTO DE
15 S. 70 N. 150 S



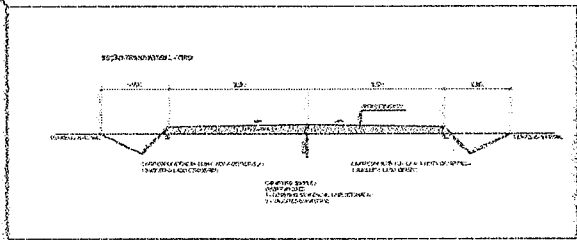
ESTACA FINAL = E-28+01,85m

OBSERVAÇÃO: TODAS AS ESTACAS ESTÃO DE 20M A 20,52M CENTRALIZADAS NO EIXO DA RUA, AS SUAS ESTACAS COM LARGURA PADRÃO DE 7,00m

TRECHO "02"

TRECHO "01"

INÍCIO DO TRECHO 02
E: 0385257.884
N: 6352023.874



ESTACA FINAL = E-31+10,95m

OBSERVAÇÃO: TODAS AS ESTACAS ESTÃO DE 20M A 20,52M CENTRALIZADAS NO EIXO DA RUA, AS SUAS ESTACAS COM LARGURA PADRÃO DE 7,00m

LEGENDA

	—	Borda da propriedade
	- - -	Eixo de propriedade
	▨	Pavimento
	▩	Concreto slabs
	▧	Pavimento existente
	○	Mão
	▨	Edificação
	T	Poste
	○	Mão de
	○	Vegetação
	○	Basim

PROJETISTA	
PROJETO	
APROVADO	
DATA	
VALOR	
CONDIÇÃO	

PROJETO	RECUPERAÇÃO DE ESTRADAS VICINAS, NO MUNICÍPIO DE MARCO/CE
CLIENTE	PREFEITURA MUNICIPAL DE MARCO - CEARÁ
LOCALIZAÇÃO DO PROJETO	BARRA DO MÊSCA, BARRAGEM DE FERREIROS - MARCO/CE
CONTINUIDADE	TRECHO 01 e 02
PROJETO DE EXECUÇÃO	PROJETO DE EXECUÇÃO DE OBRAS DE RECONSTRUÇÃO DE OBRAS

MARCO

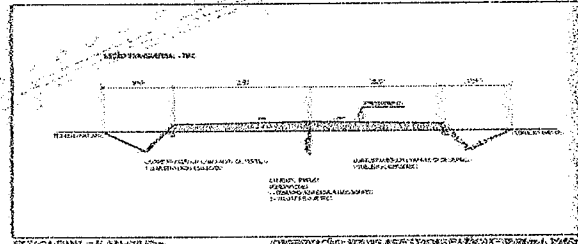
07/13

08/04/13

Paulo José Moura Sousa
Paulo José Moura Sousa
CREA: 060771496-4 CE/RR
Matrícula: 5688
CPF: 952.985.413-72
Engenheiro Civil

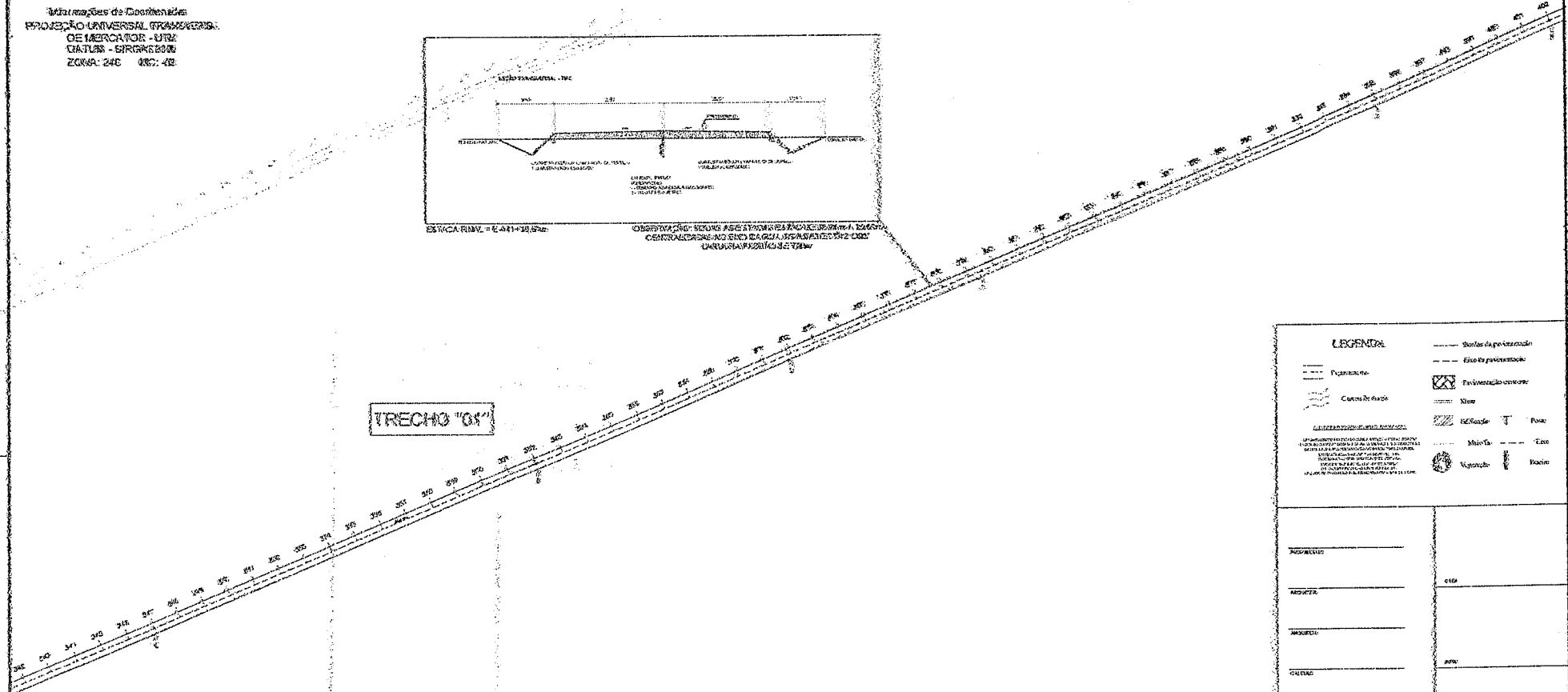


Informações de Coordenadas
 PROJEÇÃO UNIVERSAL TRANSVERSA
 DE MERCATOR - UTM
 DATUM - SIRGAS 2011
 ZONA: 24E ESC: 48



ESTACA R.M.V. = E+411+98,62m
 OBSERVAÇÃO: SCORRS ASG ATOMICA RACIALS 2000/04 12000
 CENTRALIZADO NO EIXO DA RUA, SEPARADOS POR 2,00M
 PARA LARGURAS DE 3,5 E 5,0M

TRECHO "01"



LEGENDA:

- Centro da pavimentação
- Edge da pavimentação
- Pavimentação existente
- Barreira
- Barreira
- Manhole
- Manhole
- Saída
- Saída

APROVADO:	
REVISADO:	
ELABORADO:	
CHEFE:	
CONTROLE:	
<p>REQUERIMENTO DE ESTRADAS VIZINAS AO MUNICÍPIO DE MARCO</p> <p>MUNICÍPIO DE MARCO</p> <p>PRESSEIRA MUNICIPAL DE MARCO - CERVA</p> <p>TRECHO 01</p> <p>BAIXO DILUENSO RESCINDO DO PERÍMETRO - MARCO - CE</p> <p>PROJETO DE BOMBA RESCINDO DO PERÍMETRO</p> <p>88413</p> <p>MARCO - CE</p>	

Paulo José Moura Sousa
 Paulo José Moura Sousa
 CREA: 060771496-4 CE/RR
 Matrícula: 5688
 CPF: 952.985.413-72
 Engenheiro Civil

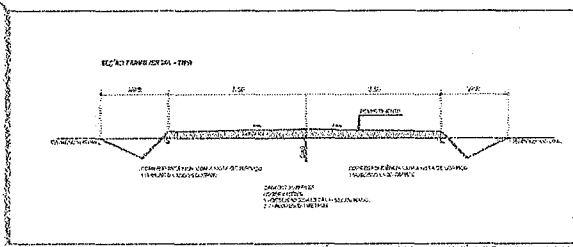


Informações de Coordenadas
 PROJEÇÃO UNIVERSAL TRANSVERSA
 DE MERCATOR - UTM
 DATUM - SIRGAS2000
 ZONA: 24S MC: -08

FIN DO TRECHO 01
 E: 8387858.3252
 N: 9853422.4968

COORDENADO DE
 83 A 85 QUAD.

TRECHO "01"



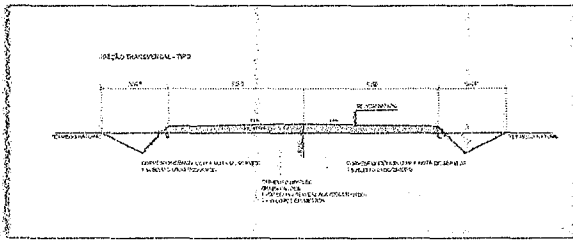
ESTRADA FEDERAL = E-441 = 10,50m

OBSERVAÇÃO: TODAS AS ESTAÇÕES ESTÃO A 0,20m DA RUA, AS RUAS ESTÃO COM LARGURA PADRÃO DE 7,50m

INICIO DO TRECHO 02
 E: 8387859.0272
 N: 9853377.8138

COORDENADO DE
 82 A 83 QUAD.

TRECHO "02"



ESTRADA FEDERAL = E-441 = 10,50m

OBSERVAÇÃO: TODAS AS ESTAÇÕES ESTÃO A 0,20m DA RUA, AS RUAS ESTÃO COM LARGURA PADRÃO DE 7,50m

LEGENDA

	Eixo da pavimentação
	Eixo da pavimentação
	Pavimentação
	Canteiro central
	Muro
	Edificação
	Alcaide
	Vegetação
	Poste
	Rua

PROPRIETÁRIO:	CEL:
PROJETISTA:	DATA:
ARQUITETO:	BTM:
ENGENHEIRO:	PROFESSOR:

PROPOSTA:	RESCISÃO DE ESTRADAS VICINAS, NO MUNICÍPIO DE MARCO/CE
CLIENTE:	PRESERVA ASSOCIADA, DE MARCO - CEARÁ
OBJETO DO PROJETO:	TRECHO 01 e 02 BARRA DO MEIO / ESCONDIJO / PEREIRAS - MARCO/CE
CONTEÚDO:	PROJETO EXECUTIVO RECUPERAÇÃO DE USUÁRIOS

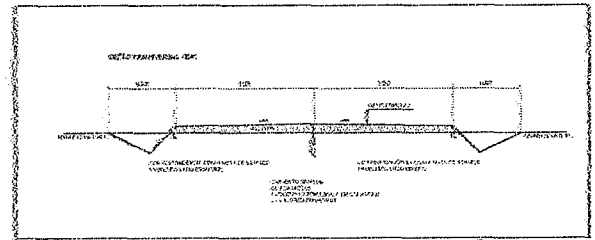
	08/13
PLANO / SESSÃO:	1.1230

Paulo José Ladeira
 Paulo José Ladeira
 CREA: 060771496-4/CE
 Matrícula: 5688
 CPF: 952.985.413-72
 Engenheiro Civil

Comissão
 OBRAS



Informações de Coordenadas
 PROJEÇÃO UNIVERSAL TRANSVERSA
 DE MERCATOR - UTM
 DATUM - SIRGAS2000
 ZONA: 24S INC: -58



OBSERVAÇÃO: TODAS AS ELEVACÕES SÃO DE 2000m A 2200m
 GENERALIZADAS NO SENO DA BOLA. AS BOMBS ESTÃO COM
 LARGURA PADRÃO DE 7,50m

TRECHO "03"

LEGENDA	
	— Eixo de pavimentação
	- - - Eixo de pavimentação
	▣ Pavimentação existente
	○ Mão
	▨ Edificação
	T Poste
	— Mão de
	- - - Eixo
	⊗ Vegetação
	⊥ Rio

MUNICÍPIO	CEA
MUNICÍPIO	CEA
PROVÍNCIA	CEA
ESTADO	CEA
CONTRATO	CEA

PROVÍNCIA	CEA
ESTADO	CEA
CONTRATO	CEA
PROVÍNCIA	CEA
ESTADO	CEA
CONTRATO	CEA

PROVÍNCIA	CEA
ESTADO	CEA
CONTRATO	CEA
PROVÍNCIA	CEA
ESTADO	CEA
CONTRATO	CEA

Paulo José Moura
 CREA: 060771496-4 CE/RN
 Matrícula: 5688
 CPF: 952.985.413-72
 Engenheiro Civil

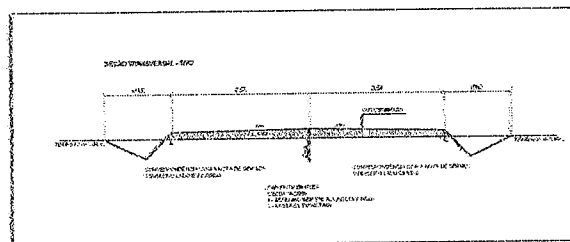


10/13

11/200



Informações de Coordenadas
PROJEÇÃO UNIVERSAL TRANSVERSA
DE MERCATOR - UTM
DATUM - SIRGAS2000
ZONA: 24S MC: -38



SEÇÃO TRANSVERSA - 100

OBSERVAÇÃO: TODAS AS ESPALHAS ESTÃO DE 20CM X 20CM
SEÇÃO TRANSVERSA NO EIXO DA RUA, AS SUAS ESTÃO COM
LARGURA PADRÃO DE 1,50M

TRECHO "33"

LEGENDA	
---	Bordas da praça inventada
---	Eixo da pavimentação
---	Pavimentação
---	Parqueamento existente
---	Canal de rios
---	Muro
---	Calçada
---	Muro de
---	Eixo
---	Vergalhão
---	Trilho

PROFESSOR	CARTELA
ARQUITETO	
ENGENHEIRO	
DESIGNADOR	
CONSTRUTOR	

PROFESSOR			
ARQUITETO			
ENGENHEIRO			
DESIGNADOR			
CONSTRUTOR			

PROFESSOR ENGENHEIRO
RECUPERAÇÃO DE ESTRADAS VICINAS AO
MUNICÍPIO DE MARCO/CE

MUNICÍPIO DE MARCO/CE

TRECHO DE
BARRIO DE SÃO PEDRO DE MARCO/CE

PROFESSOR ENGENHEIRO
RECUPERAÇÃO DE ESTRADAS

11/13

11/20

Paulo José Moura Sousa
CREA: 060771496-4 CE/RR
Matrícula: 5688
CPF: 952.985.413-72
Engenheiro Civil

Demarcação de Loteamento

12/13	BRASIL	12/13
COMISSÃO DE LICITAÇÃO Nº 003/2013		COMISSÃO DE LICITAÇÃO Nº 003/2013
PROJETO EXECUTIVO		PROJETO EXECUTIVO
SINAL LOMBRAL		SINAL LOMBRAL
BANK DO MÊS / ESCUDO / PREENCHO - AMARILHO		BANK DO MÊS / ESCUDO / PREENCHO - AMARILHO
PREFEITURA MUNICIPAL DE MARCO - CEARA		PREFEITURA MUNICIPAL DE MARCO - CEARA
REGISTRO DE ESTADOS VIZINHOS NO		REGISTRO DE ESTADOS VIZINHOS NO
MUNICÍPIO DE MARCO		MUNICÍPIO DE MARCO

Engenheiro Civil
 CPF: 952.985.413-72
 Matrícula: 5688
 CREA: 06077149614 CE/RR
 Faílto José Moura Sousa

