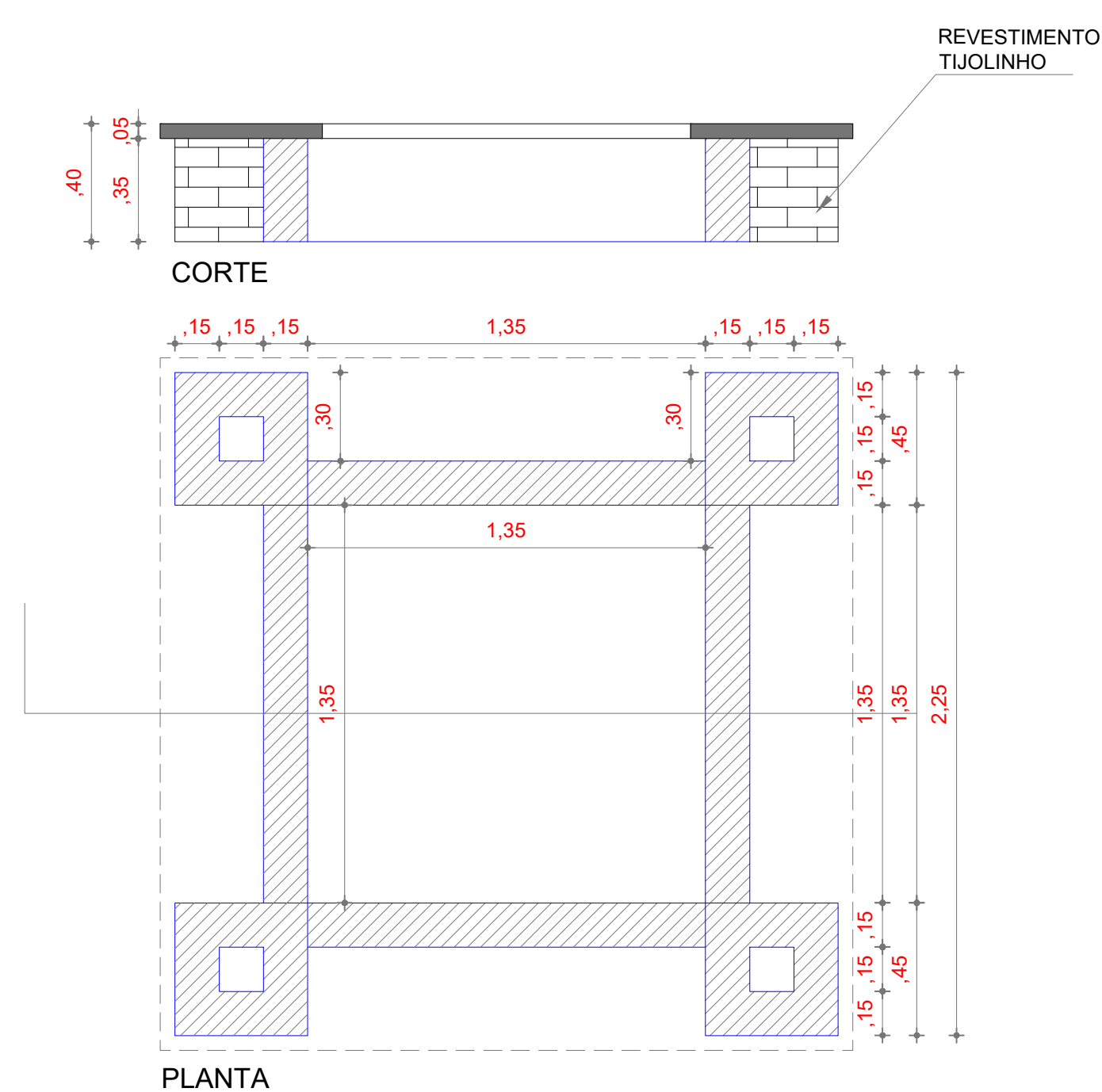
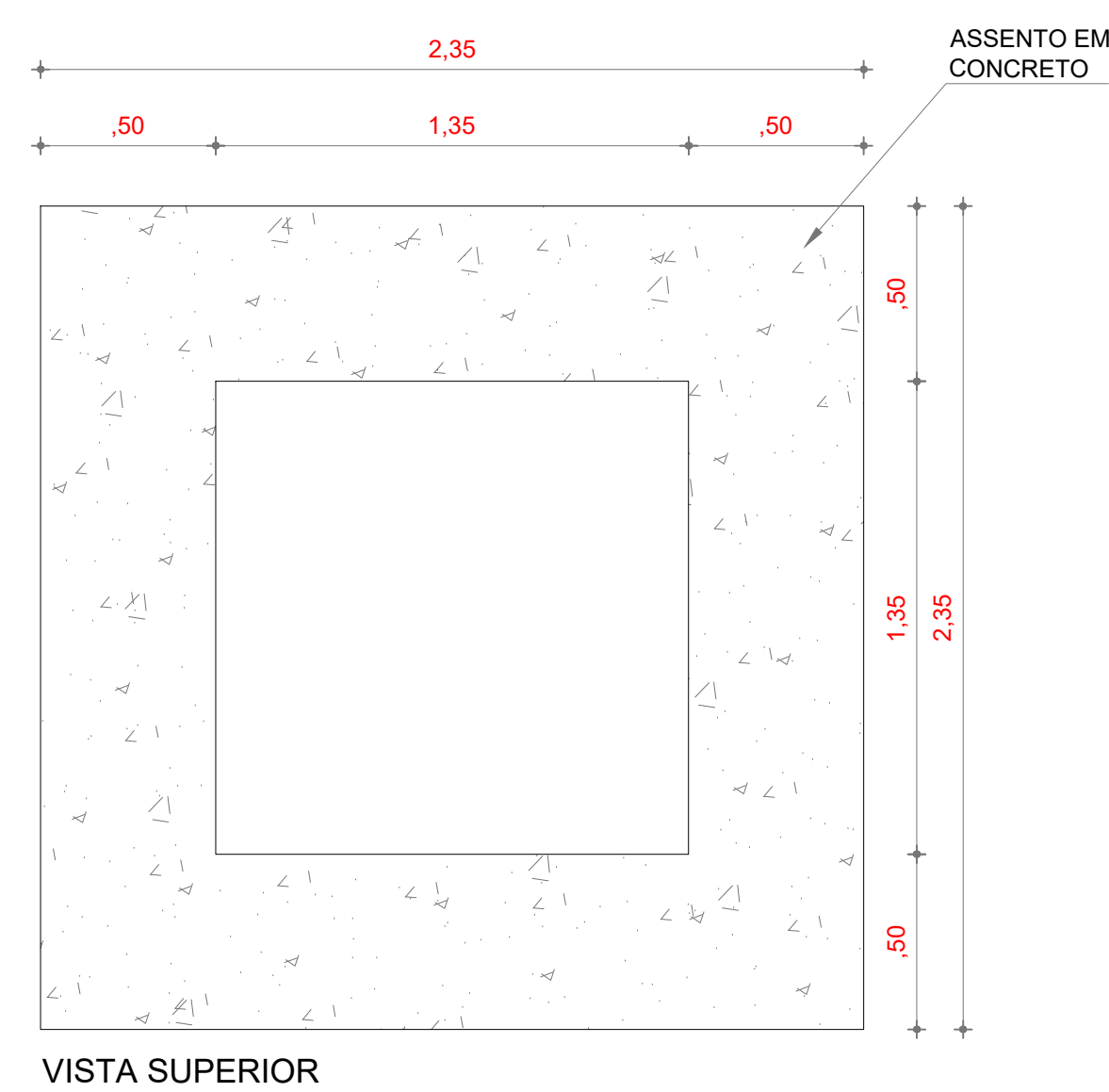
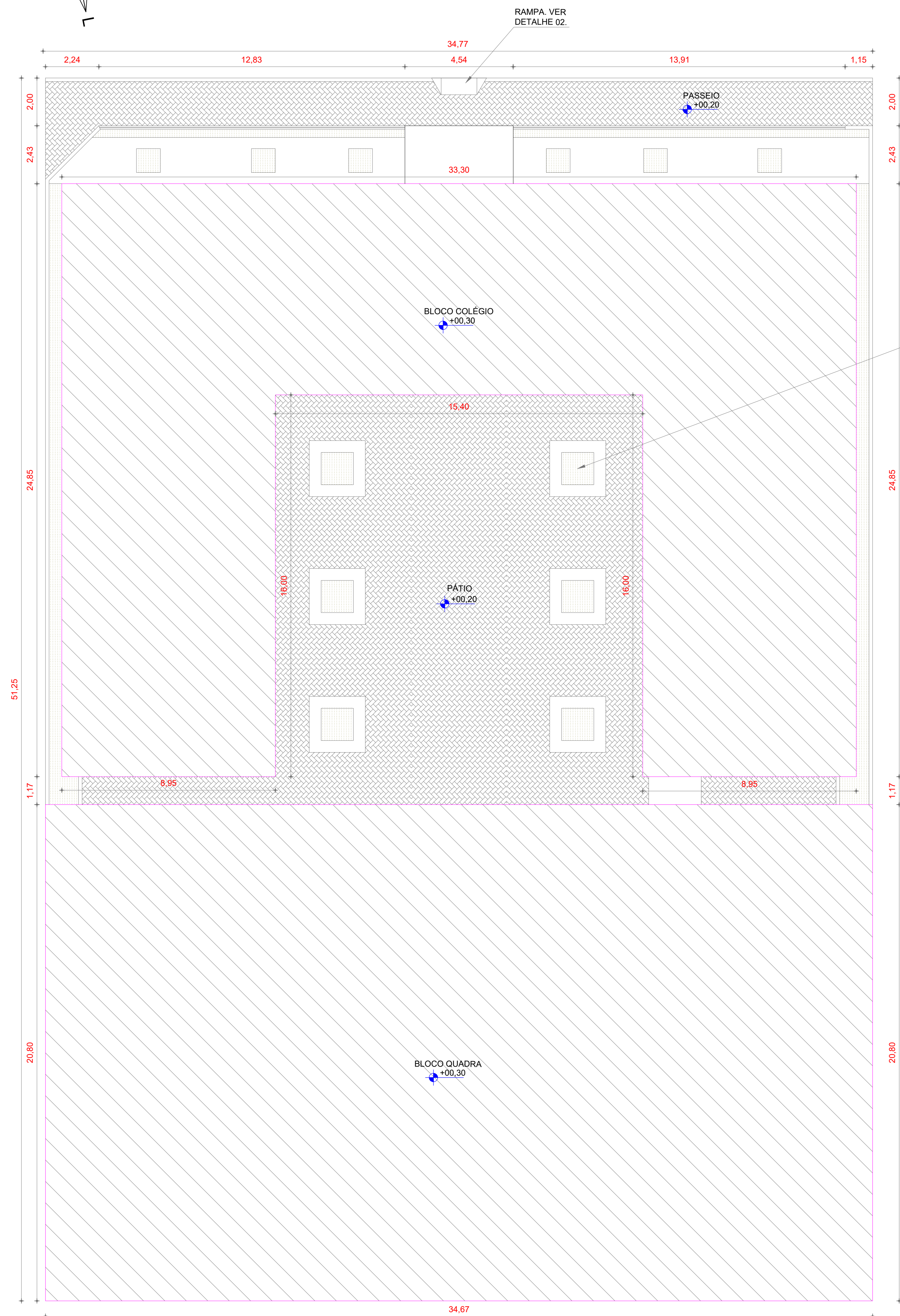


01 Planta de Situação
Escala 1:500



02 Detalhe 01 - Banco de Alvenaria
Escala 1:25



03 Planta de Implantação
Escala 1:125

QUADROS DE ÁREAS	
ÁREA CONSTRUÍDA TERREO	A= 1.302,25m ²
ÁREA CONSTRUÍDA PAVIMENTO 01	A= 581,11m ²
ÁREA CONSTRUÍDA TOTAL	A= 1.883,36m ²
ÁREA COBERTA TOTAL	A= 1302,25m ²
ÁREA TERRENO	A= 1.705,00m ²
ÁREA OCUPADA (PROJEÇÃO HORIZONTAL)	A= 1302,25m ²

INDICADORES DE USO DO SOLO	
	PROPOSTO
TAXA DE OCUPAÇÃO	76,38%
ÍNDICE DE APROVEITAMENTO	1,10
TAXA DE PERMEABILIDADE	3,3%
ALTURA MÁXIMA	9,09 m
RECUSOS FRONTAL E DE FUNDOS	2,43 m E 0,00 m
RECUSOS LATERAIS	1,24 m E 1,24 m

BANCO DE ALVENARIA - VER DETALHE 01.

PROPRIETÁRIO	_____	CREA	_____
ARQUITETO	_____	SAÚDE	_____
ARQUITETO	_____	APROVO PM -	_____
CALCULO	_____		
CONSTRUÇÃO	_____		

Nº	DATA	REVISÃO	DESENHO	APROVAÇÃO
02				
01				

PROJETO: **ESCOLA JOSÉ PEDRO DA SILVA (SANTA ROSA)**
MUNICÍPIO: **MUNICÍPIO DE MARCO - CE**
ENDEREÇO DA OBRA: **RUA GERALDO BASTOS OSTERNO, SANTA ROSA, MARCO - CEARÁ**
CONTEÚDO: **PROJETO EXECUTIVO AQUITETÔNICO**
SITUAÇÃO: _____
IMPLANTAÇÃO: _____
DETALHE: _____

ESCALA PRANCHA: _____
INDICADA: _____
DESENHO: SECRETARIA DE INFRAESTRUTURA
DATA: **NOV. / 2022**
PRANCHA: **01/15**



AV. PREFEITO GUIDO OSTERNO, S/N
CENTRO | MARCO - CE | 62540-000
88 3644-1210 | 88 3644-1415
www.marco.ce.gov.br
CNPJ: 07.566.316/0001-47