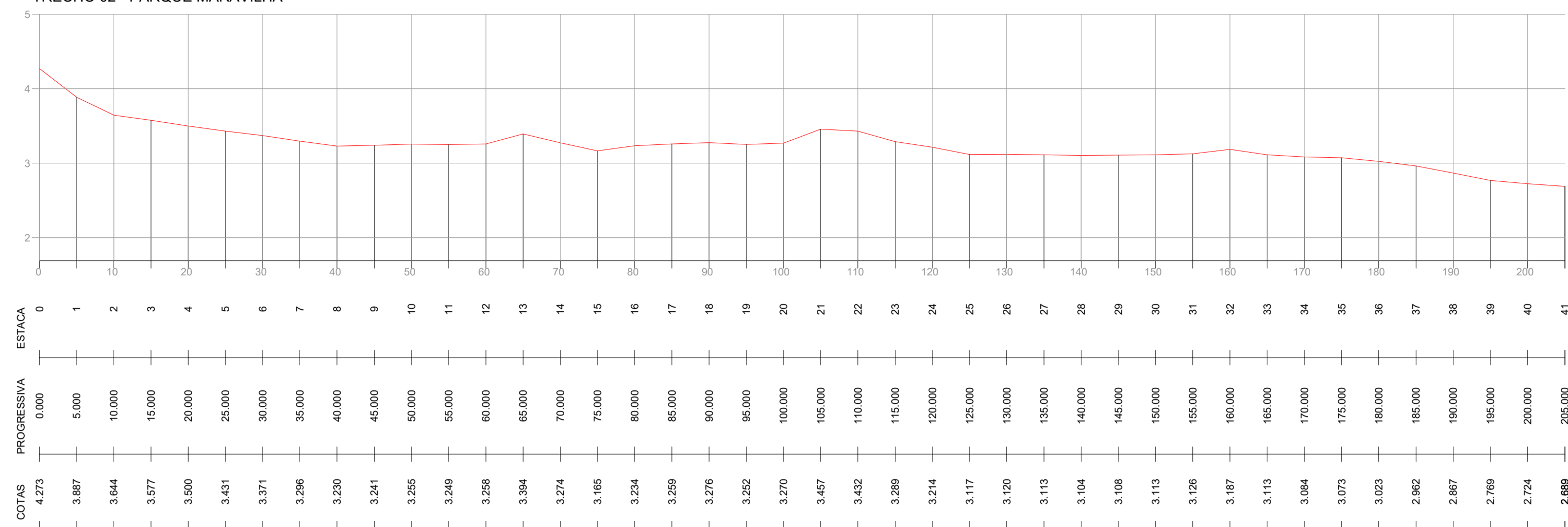
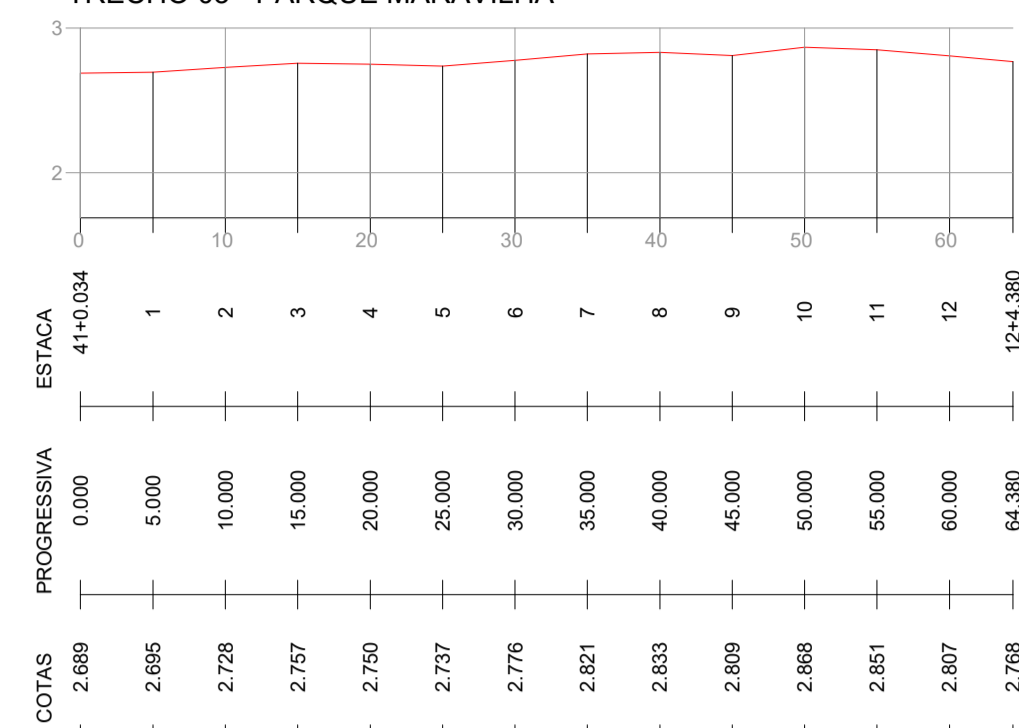


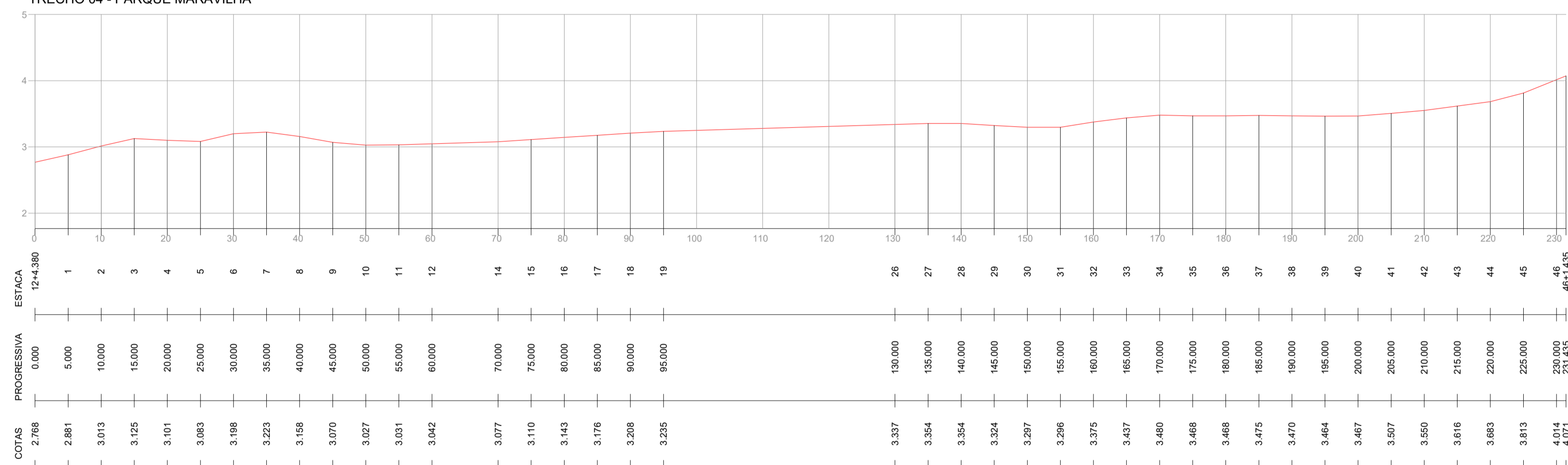
TRECHO 02 - PARQUE MARAVILHA



TRECHO 03 - PARQUE MARAVILHA



TRECHO 04 - PARQUE MARAVILHA



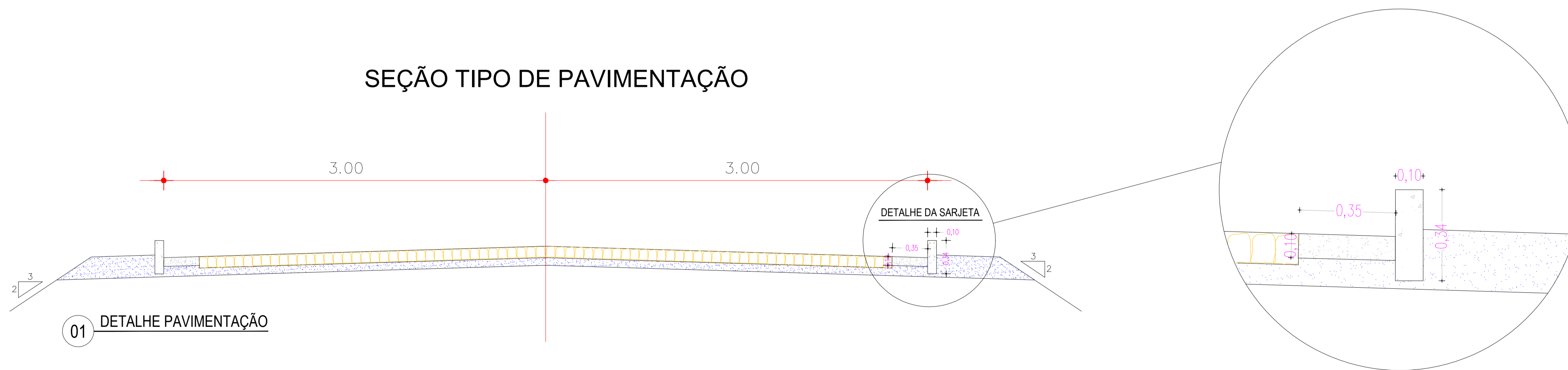
LOCALIZAÇÃO GOOGLE EARTH

LEGENDA

- A ser pavimentado
- Pavimentação existente
- Curvas de níveis
- Muro
- Edificação
- Meio fio
- Vegetação
- Meio fio rebaixado
- Poste
- Cerca
- Bueiro

DADOS GERAIS DO LEVANTAMENTO TOPOGRÁFICO
 LEVANTAMENTO REALIZADO COM A ESTAÇÃO TOTAL TOPCON
 DADOS DE CAMPO PROCESSADOS NA CADENETA DO TOPOVN 6.0
 (SISTEMA PARA PROCESSAMENTO DE DADOS TOPOGRÁFICOS)
 EQUÍBRANÇIA DAS CURVAS DE NÍVEL: 10m
 COORDENADAS UTM, NORTE E LESTE, COTA DA
 REFERÊNCIA DE NÍVEL (RNL), OBTIDAS PELO
 GPS GARMIN PLUS II - DATUM SIRGAS 2011

SEÇÃO TIPO DE PAVIMENTAÇÃO



DETALHE DA SARJETA
 ESC: 1:50

PROPRIETÁRIO	CREA
ENGENHEIRO	
TÉCNICO	
CALCULO	INFRA
CONSTRUÇÃO	
	APROVO PMM

02				
01				
Nº	DATA	REVISÃO	DESENHO	APROVAÇÃO



PROJETO:
PAVIMENTAÇÃO EM PEDRA TOSCA
 NO MUNICÍPIO DE MARCO-CE MAP-5760
 CLIENTE:
 PREFEITURA MUNICIPAL DE MARCO-CE
 LOCAL:
 TRECHO 02,03 E 04 - PARQUE MARAVILHA
 CONTEÚDO:
 PROJETO DE PAVIMENTAÇÃO
 EM PEDRA TOSCA
1 PLANTA BAIXA TIPO PAVIMENTAÇÃO

AV. PREFEITO GUIDO DIESTRAZ, S/N
 CENTRO | MARCO - CE | 82566-000
 BR 3664-1210 | BR 3664-1415
 WWW.MARCO.CE.GOV.BR
 CNPJ: 07.366.316/0001-47

ESCALA: 1/750	DESENHO:	PRANCHA:
	DATA:	03/03
	MAIO / 2023	