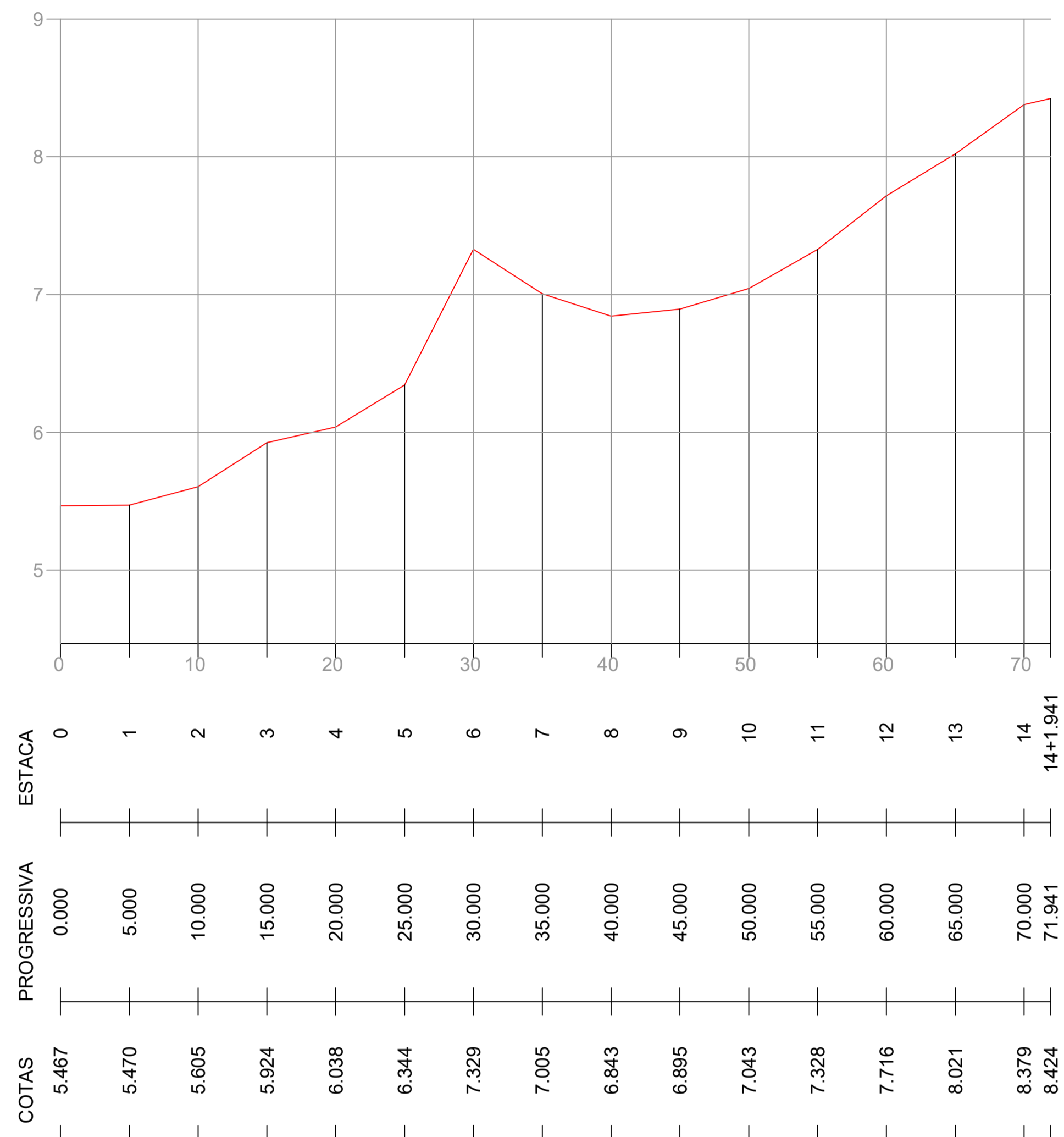


Trecho 08 (Travessa Rua Pres. Geisel)



LOCALIZAÇÃO GOOGLE EARTH

LEGENDA

- A ser pavimentado
- Pavimentação existente
- Curvas de níveis
- Muro
- Edificação
- Meio fio
- Vegetação
- Meio fio rebaixado
- T Poste
- Cerca
- Bueiro

DADOS GERAIS DO LEVANTAMENTO TOPOGRÁFICO

LEVANTAMENTO REALIZADO COM A ESTAÇÃO TOTAL TOPCON  
 DADOS DE CAMPO PROCESSADOS NA CADERNETA DO TOPOCON 6.0  
 (SISTEMA PARA PROCESSAMENTO DE DADOS TOPOGRÁFICOS)  
 EQUIDISTÂNCIA DAS CURVAS DE NÍVEL: 1,0m  
 COORDENADAS UTM, NORTE E LESTE, COTA DA  
 REFERÊNCIA DE NÍVEL (RNL), OBTIDAS PELO  
 GPS GARMIN PLUS II - DATUM SIRGAS 2000

PROPRIETÁRIO \_\_\_\_\_

ENGENHEIRO \_\_\_\_\_

TÉCNICO \_\_\_\_\_

CALCULO \_\_\_\_\_

CONSTRUÇÃO \_\_\_\_\_

CREA

INFRA

APROVO PMM

Nº	DATA	REVISÃO	DESENHO	APROVAÇÃO
02				
01				

PROJETO:

PAVIMENTAÇÃO EM PEDRA TOSCA  
 NO MUNICÍPIO DE MARCO-CE MAP-5760

CLIENTE:

PREFEITURA MUNICIPAL DE MARCO-CE

LOCAL:

TRECHO 08 TRAV. PRES. GEISEL

CONTEÚDO:

PROJETO DE PAVIMENTAÇÃO  
 EM PEDRA TOSCA

1 PLANTA BAIXA TIPO PAVIMENTAÇÃO

\_\_\_\_\_

\_\_\_\_\_

\_\_\_\_\_

\_\_\_\_\_

\_\_\_\_\_

\_\_\_\_\_

\_\_\_\_\_

\_\_\_\_\_

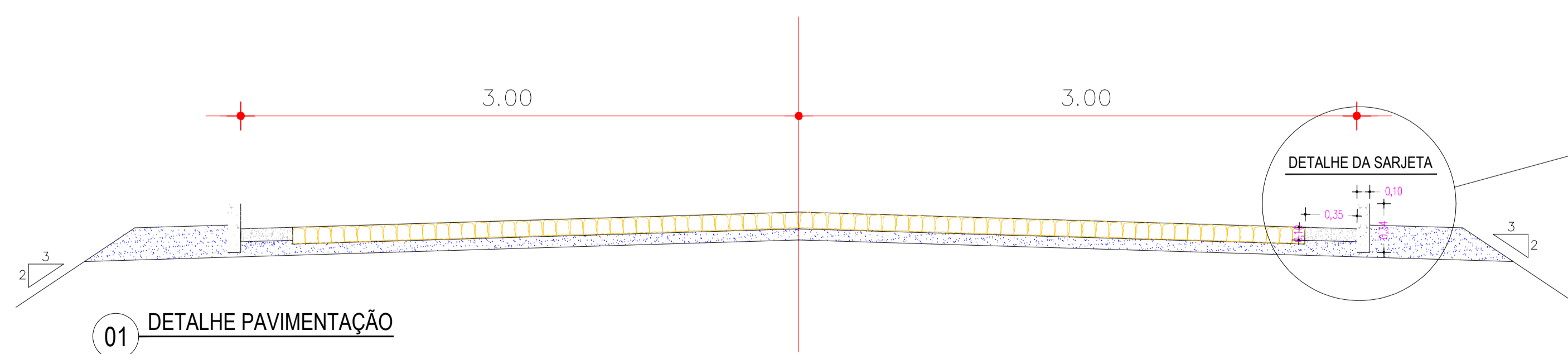
ESCALA: 1/500

DESENHO: PRANCHA:

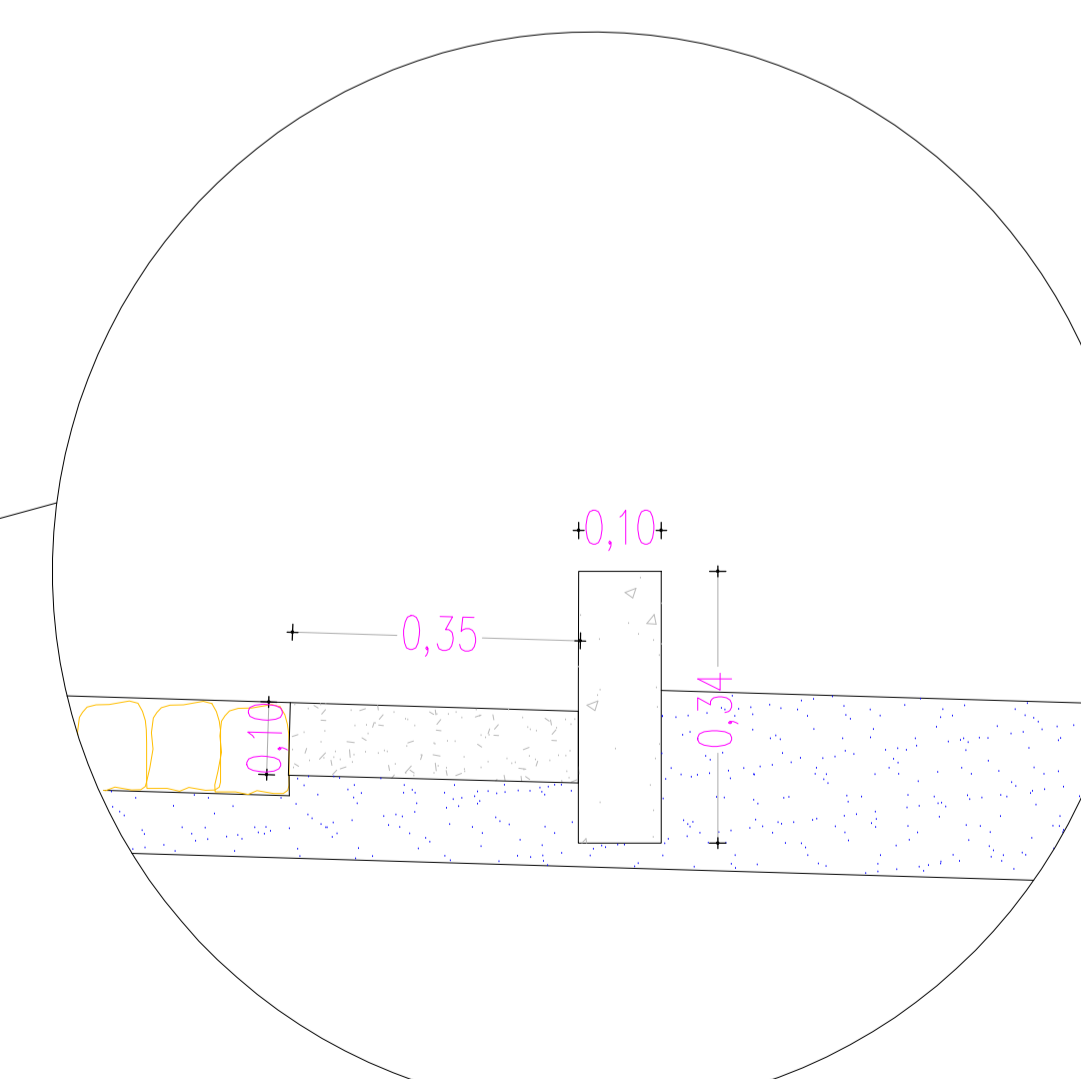
DATA: **02/02**

**MARÇO / 2023**

SEÇÃO TIPO DE PAVIMENTAÇÃO



01 DETALHE PAVIMENTAÇÃO



DETALHE DA SARJETA  
 ESC: 1:50