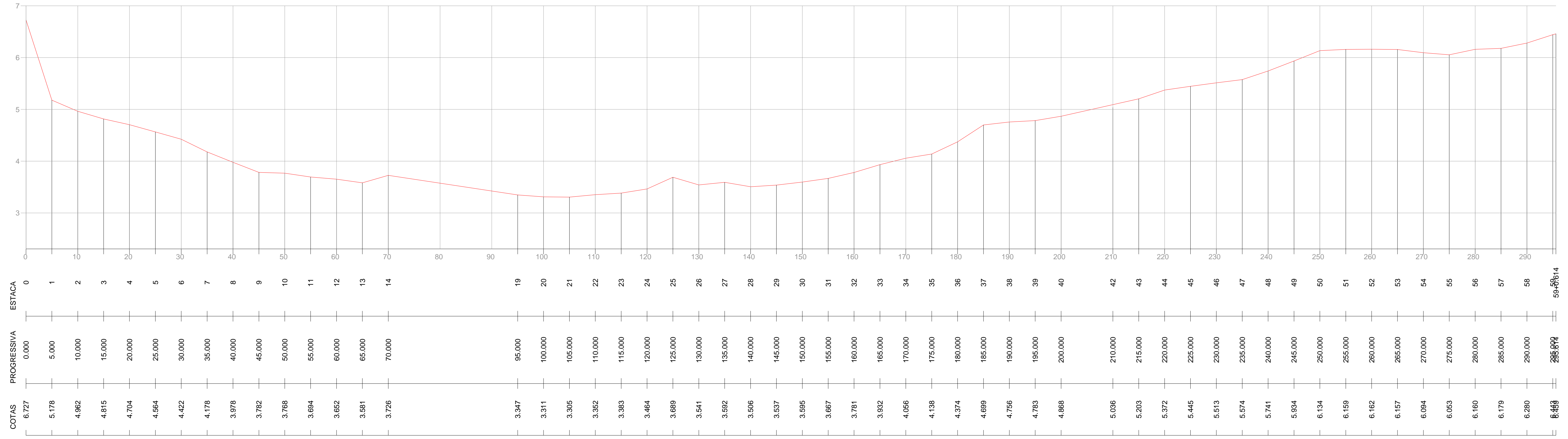
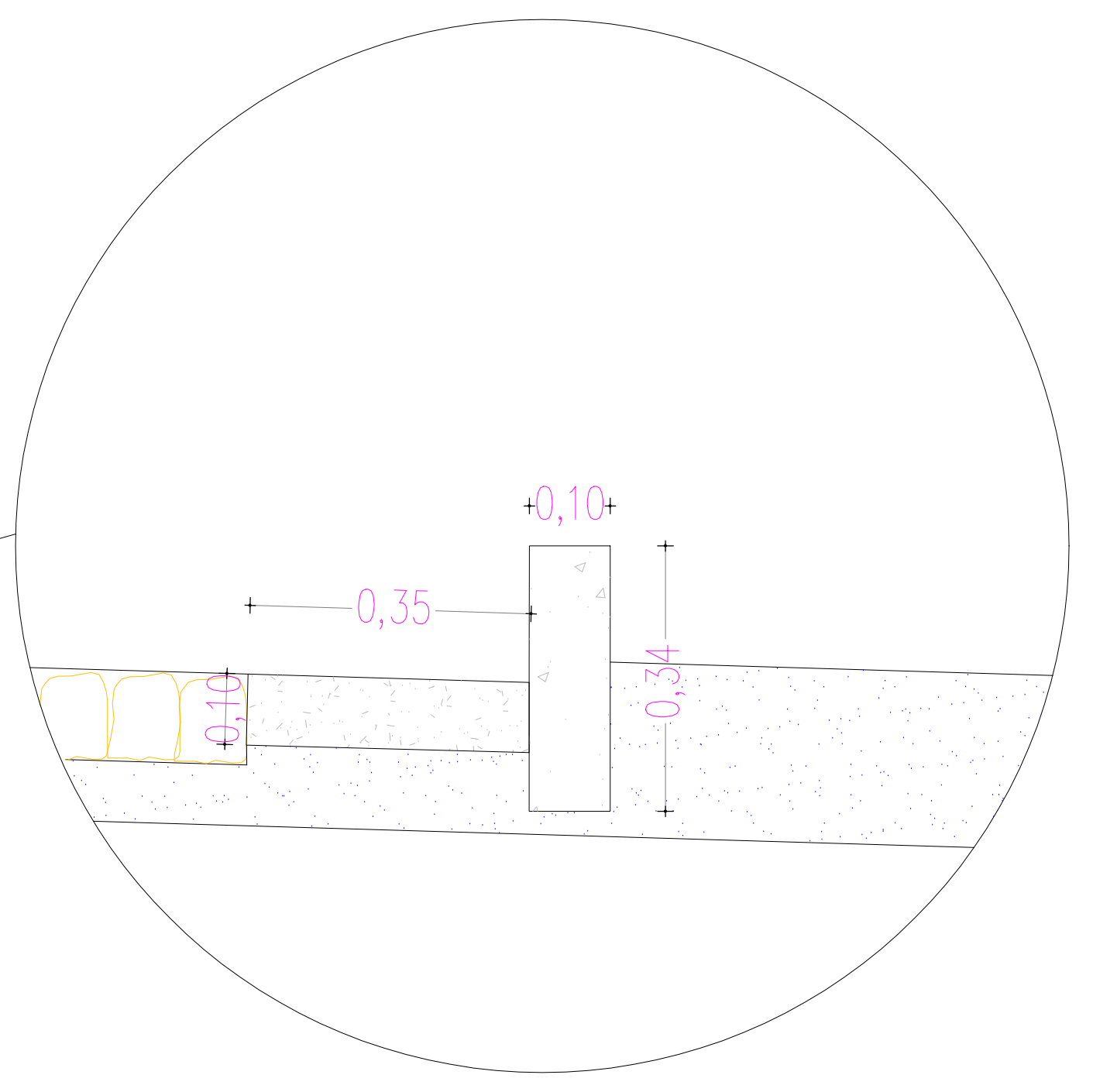
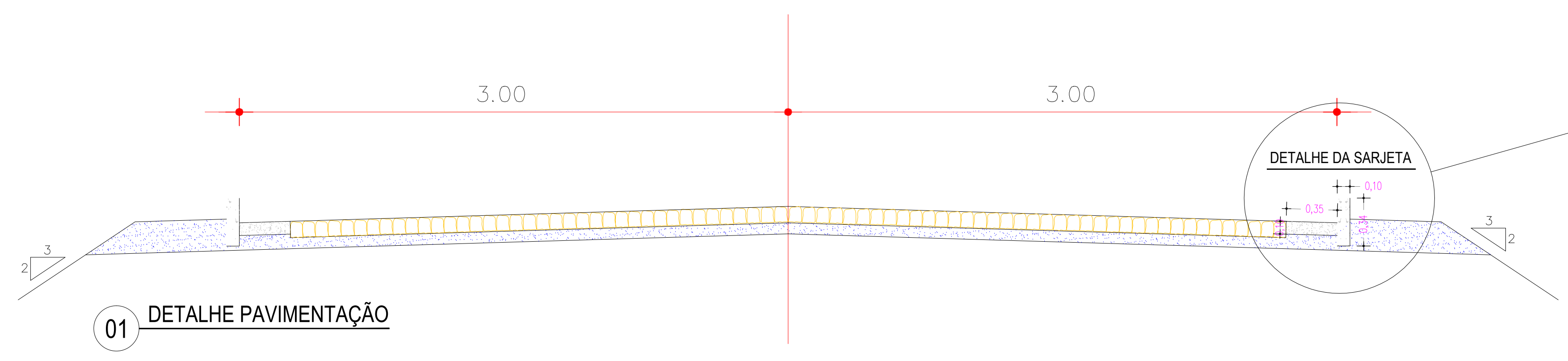


Trecho 09 (Rua 30 de Julho)



SEÇÃO TIPO DE PAVIMENTAÇÃO



DETALHE DA SARJETA
ESC: 1:50

LEGENDA

A ser pavimentado	Pavimentação existente
Curvas de níveis	Muro
Edificação	Poste
Meio fio	Cerca
Vegetação	Bueiro
Meio fio rebaixado	

DADOS GERAIS DO LEVANTAMENTO TOPOGRÁFICO
 LEVANTAMENTO REALIZADO COM A ESTAÇÃO TOTAL TOPCON
 DADOS DE CAMPO PROCESSADOS NA CABINETITA DO TOPOBETA 4.0
 (SISTEMA PARA PROCESSAMENTO DE DADOS TOPOGRÁFICOS)
 EQUIDISTÂNCIA DAS CURVAS DE NÍVEL: 1,0 m
 COORDENADAS UTM, NORTE E LESTE, COTA DA
 REFERÊNCIA DE NÍVEL (RNL) ORTIDAS PELO
 GPS GARMIN PLUS II - DATUM SIRGAS 2000

PROPRIETÁRIO	
ENGENHEIRO	CREA
TECNICO	
CALCULO	INFRA
CONSTRUÇÃO	
	APROVO PIM

02				
01				
Nº	DATA	REVISÃO	DESENHO	APROVAÇÃO
PROJETO: PAVIMENTAÇÃO EM PEDRA TOSCA NO MUNICÍPIO DE MARCO-CE MAP-5760				
CLIENTE: PREFEITURA MUNICIPAL DE MARCO-CE				
LOCAL: TRECHO 09 RUA 30 DE JULHO				
CONTEÚDO: PROJETO DE PAVIMENTAÇÃO EM PEDRA TOSCA				
1 PLANTA BAIXA TIPO PAVIMENTAÇÃO				
ESCALA: 1/500				
DATA: MAIO / 2023				
PRANCHA: 02/02				



AV. PREFEITO GUIDO ESTERHO, S/N
 CENTRO | MARCO - CE | 82560-000
 RR 3064-1210 | RR 3064-1415
 www.marco.ce.gov.br
 CNPJ: 07.566.516/0001-47